




## RELATÓRIO ANALÍTICO POR VEÍCULO

















Período: 26/07/2024 00:00:00 à 02/08/2024 23:59:59

Identificador: STI4G62 LUIZ DAF 2024 530

Placa: STI4G62

- Legenda:**
-  Mensagens enviadas do Veículo (Veículo -> Central)
  -  Mensagens enviadas do Veículo (Controle de Jornada Cliente)
  -  Mensagens enviadas da Central (Central -> Veículo)






Sentido:	Data e Hora:	Localização:	Mensagem:	Modo Emergência	Tipo Mensagem:	Vel. (Km/h)	Log ?	Latitude	Longitude
	02/08/2024 23:58:17	MT - JANGADA - Próx. BR-163	Parada do Veículo		Alerta de Software	0	NÃO	-15,2114	-56,5039
	02/08/2024 23:56:17	MT - JANGADA - Próx. BR-163	Parada do Veículo		Alerta de Software	0	NÃO	-15,2114	-56,5039
	02/08/2024 23:54:17	MT - JANGADA - Próx. BR-163	Parada do Veículo		Alerta de Software	0	NÃO	-15,2114	-56,5039
	02/08/2024 23:52:17	MT - JANGADA - Próx. BR-163	Parada do Veículo		Alerta de Software	0	NÃO	-15,2114	-56,5039
	02/08/2024 23:50:17	MT - JANGADA - Próx. BR-163	Parada do Veículo		Alerta de Software	0	NÃO	-15,2114	-56,5039
	02/08/2024 23:48:17	MT - JANGADA - Próx. BR-163	Parada do Veículo		Alerta de Software	0	NÃO	-15,2115	-56,5039
	02/08/2024 23:46:17	MT - JANGADA - Próx. BR-163	Parada do Veículo		Alerta de Software	0	NÃO	-15,2115	-56,5039
	02/08/2024 23:44:17	MT - JANGADA - Próx. BR-163	Parada do Veículo		Alerta de Software	0	NÃO	-15,2115	-56,5039
	02/08/2024 23:42:17	MT - JANGADA - Próx. BR-163	Parada do Veículo		Alerta de Software	0	NÃO	-15,2115	-56,5039
	02/08/2024 23:40:17	MT - JANGADA - Próx. BR-163	Parada do Veículo		Alerta de Software	0	NÃO	-15,2115	-56,5039
	02/08/2024 23:38:17	MT - JANGADA - Próx. BR-163	Parada do Veículo		Alerta de Software	0	NÃO	-15,2115	-56,5039
	02/08/2024 23:36:17	MT - JANGADA - Próx. BR-163	Parada do Veículo		Alerta de Software	0	NÃO	-15,2115	-56,5039
	02/08/2024 23:34:17	MT - JANGADA - Próx. BR-163	Parada do Veículo		Alerta de Software	0	NÃO	-15,2115	-56,5039
	02/08/2024 23:32:17	MT - JANGADA - Próx. BR-163	Parada do Veículo		Alerta de Software	0	NÃO	-15,2115	-56,5039
	02/08/2024 23:30:17	MT - JANGADA - Próx. BR-163	Parada do Veículo		Alerta de Software	0	NÃO	-15,2115	-56,5039
	02/08/2024 23:28:17	MT - JANGADA - Próx. BR-163	Parada do Veículo		Alerta de Software	0	NÃO	-15,2115	-56,5039
	02/08/2024 23:26:17	MT - JANGADA - Próx. BR-163	Parada do Veículo		Alerta de Software	0	NÃO	-15,2114	-56,5039
	02/08/2024 23:24:17	MT - JANGADA - Próx. BR-163	Parada do Veículo		Alerta de Software	0	NÃO	-15,2114	-56,5039
	02/08/2024 23:22:17	MT - JANGADA - Próx. BR-163	Parada do Veículo		Alerta de Software	0	NÃO	-15,2114	-56,5039
	02/08/2024 23:20:17	MT - JANGADA - Próx. BR-163	Parada do Veículo		Alerta de Software	0	NÃO	-15,2114	-56,5039
	02/08/2024 23:18:17	MT - JANGADA - Próx. BR-163	Parada do Veículo		Alerta de Software	0	NÃO	-15,2114	-56,5039
	02/08/2024 23:16:17	MT - JANGADA - Próx. BR-163	Parada do Veículo		Alerta de Software	0	NÃO	-15,2114	-56,5039
	02/08/2024 23:14:17	MT - JANGADA - Próx. BR-163	Parada do Veículo		Alerta de Software	0	NÃO	-15,2114	-56,5040
	02/08/2024 23:12:17	MT - JANGADA - Próx. BR-163	Parada do Veículo		Alerta de Software	0	NÃO	-15,2114	-56,5040
	02/08/2024 23:10:17	MT - JANGADA - Próx. BR-163	Parada do Veículo		Alerta de Software	0	NÃO	-15,2114	-56,5040
	02/08/2024 23:08:17	MT - JANGADA - Próx. BR-163	Parada do Veículo		Alerta de Software	0	NÃO	-15,2114	-56,5040
	02/08/2024 23:06:17	MT - JANGADA - Próx. BR-163	Parada do Veículo		Alerta de Software	0	NÃO	-15,2115	-56,5040
	02/08/2024 23:04:17	MT - JANGADA - Próx. BR-163	Parada do Veículo		Alerta de Software	0	NÃO	-15,2115	-56,5039
	02/08/2024 23:02:17	MT - JANGADA - Próx. BR-163	Parada do Veículo		Alerta de Software	0	NÃO	-15,2115	-56,5039
	02/08/2024 23:00:17	MT - JANGADA - Próx. BR-163	Parada do Veículo		Alerta de Software	0	NÃO	-15,2115	-56,5039
	02/08/2024 22:58:17	MT - JANGADA - Próx. BR-163	Parada do Veículo		Alerta de Software	0	NÃO	-15,2115	-56,5039
	02/08/2024 22:56:17	MT - JANGADA - Próx. BR-163	Parada do Veículo		Alerta de Software	0	NÃO	-15,2115	-56,5039
	02/08/2024 22:54:17	MT - JANGADA - Próx. BR-163	Parada do Veículo		Alerta de Software	0	NÃO	-15,2114	-56,5039
	02/08/2024 22:52:17	MT - JANGADA - Próx. BR-163	Parada do Veículo		Alerta de Software	0	NÃO	-15,2114	-56,5039
	02/08/2024 22:50:17	MT - JANGADA - Próx. BR-163	Parada do Veículo		Alerta de Software	0	NÃO	-15,2114	-56,5039
	02/08/2024 22:48:17	MT - JANGADA - Próx. BR-163	Parada do Veículo		Alerta de Software	0	NÃO	-15,2114	-56,5039
	02/08/2024 22:46:17	MT - JANGADA - Próx. BR-163	Parada do Veículo		Alerta de Software	0	NÃO	-15,2114	-56,5039

## RELATÓRIO ANALÍTICO POR VEÍCULO





























Período: 26/07/2024 00:00:00 à 02/08/2024 23:59:59

Identificador: STI4G62 LUIZ DAF 2024 530

Placa: STI4G62

- Legenda:**
-  Mensagens enviadas do Veículo (Veículo -> Central)
  -  Mensagens enviadas do Veículo (Controle de Jornada Cliente)
  -  Mensagens enviadas da Central (Central -> Veículo)



Sentido:	Data e Hora:	Localização:	Mensagem:	Modo Emergência	Tipo Mensagem:	Vel. (Km/h)	Log ?	Latitude	Longitude
	02/08/2024 22:44:17	MT - JANGADA - Próx. BR-163	Parada do Veículo		Alerta de Software	0	NÃO	-15,2114	-56,5039
	02/08/2024 22:42:17	MT - JANGADA - Próx. BR-163	Parada do Veículo		Alerta de Software	0	NÃO	-15,2114	-56,5039
	02/08/2024 22:40:17	MT - JANGADA - Próx. BR-163	Parada do Veículo		Alerta de Software	0	NÃO	-15,2114	-56,5039
	02/08/2024 22:38:17	MT - JANGADA - Próx. BR-163	Parada do Veículo		Alerta de Software	0	NÃO	-15,2114	-56,5039
	02/08/2024 22:36:17	MT - JANGADA - Próx. BR-163	Parada do Veículo		Alerta de Software	0	NÃO	-15,2114	-56,5039
	02/08/2024 22:34:17	MT - JANGADA - Próx. BR-163	Parada do Veículo		Alerta de Software	0	NÃO	-15,2114	-56,5039
	02/08/2024 22:32:17	MT - JANGADA - Próx. BR-163	Parada do Veículo		Alerta de Software	0	NÃO	-15,2115	-56,5040
	02/08/2024 22:30:17	MT - JANGADA - Próx. BR-163	Parada do Veículo		Alerta de Software	0	NÃO	-15,2115	-56,5039
	02/08/2024 22:28:17	MT - JANGADA - Próx. BR-163	Parada do Veículo		Alerta de Software	0	NÃO	-15,2115	-56,5039
	02/08/2024 22:26:17	MT - JANGADA - Próx. BR-163	Parada do Veículo		Alerta de Software	0	NÃO	-15,2115	-56,5039
	02/08/2024 22:24:17	MT - JANGADA - Próx. BR-163	Parada do Veículo		Alerta de Software	0	NÃO	-15,2115	-56,5039
	02/08/2024 22:22:17	MT - JANGADA - Próx. BR-163	Parada do Veículo		Alerta de Software	0	NÃO	-15,2115	-56,5039
	02/08/2024 22:20:17	MT - JANGADA - Próx. BR-163	Parada do Veículo		Alerta de Software	0	NÃO	-15,2115	-56,5039
	02/08/2024 22:18:17	MT - JANGADA - Próx. BR-163	Parada do Veículo		Alerta de Software	0	NÃO	-15,2115	-56,5039
	02/08/2024 22:16:17	MT - JANGADA - Próx. BR-163	Parada do Veículo		Alerta de Software	0	NÃO	-15,2115	-56,5039
	02/08/2024 22:14:17	MT - JANGADA - Próx. BR-163	Parada do Veículo		Alerta de Software	0	NÃO	-15,2115	-56,5039
	02/08/2024 22:12:17	MT - JANGADA - Próx. BR-163	Parada do Veículo		Alerta de Software	0	NÃO	-15,2115	-56,5039
	02/08/2024 22:10:17	MT - JANGADA - Próx. BR-163	Parada do Veículo		Alerta de Software	0	NÃO	-15,2115	-56,5039
	02/08/2024 22:08:17	MT - JANGADA - Próx. BR-163	Parada do Veículo		Alerta de Software	0	NÃO	-15,2115	-56,5039
	02/08/2024 22:06:17	MT - JANGADA - Próx. BR-163	Parada do Veículo		Alerta de Software	0	NÃO	-15,2115	-56,5039
	02/08/2024 22:04:17	MT - JANGADA - Próx. BR-163	Parada do Veículo		Alerta de Software	0	NÃO	-15,2115	-56,5039
	02/08/2024 22:02:17	MT - JANGADA - Próx. BR-163	Parada do Veículo		Alerta de Software	0	NÃO	-15,2115	-56,5039
	02/08/2024 22:00:17	MT - JANGADA - Próx. BR-163	Parada do Veículo		Alerta de Software	0	NÃO	-15,2115	-56,5039
	02/08/2024 21:58:17	MT - JANGADA - Próx. BR-163	Parada do Veículo		Alerta de Software	0	NÃO	-15,2115	-56,5039
	02/08/2024 21:56:17	MT - JANGADA - Próx. BR-163	Parada do Veículo		Alerta de Software	0	NÃO	-15,2115	-56,5039
	02/08/2024 21:54:17	MT - JANGADA - Próx. BR-163	Parada do Veículo		Alerta de Software	0	NÃO	-15,2115	-56,5039
	02/08/2024 21:52:17	MT - JANGADA - Próx. BR-163	Parada do Veículo		Alerta de Software	0	NÃO	-15,2115	-56,5039
	02/08/2024 21:50:17	MT - JANGADA - Próx. BR-163	Parada do Veículo		Alerta de Software	0	NÃO	-15,2115	-56,5039
	02/08/2024 21:48:17	MT - JANGADA - Próx. BR-163	Parada do Veículo		Alerta de Software	0	NÃO	-15,2115	-56,5039
	02/08/2024 21:46:17	MT - JANGADA - Próx. BR-163	Parada do Veículo		Alerta de Software	0	NÃO	-15,2115	-56,5039
	02/08/2024 21:44:17	MT - JANGADA - Próx. BR-163	Parada do Veículo		Alerta de Software	0	NÃO	-15,2115	-56,5039
	02/08/2024 21:42:17	MT - JANGADA - Próx. BR-163	Parada do Veículo		Alerta de Software	0	NÃO	-15,2115	-56,5039
	02/08/2024 21:40:17	MT - JANGADA - Próx. BR-163	Parada do Veículo		Alerta de Software	0	NÃO	-15,2115	-56,5039
	02/08/2024 21:38:17	MT - JANGADA - Próx. BR-163	Parada do Veículo		Alerta de Software	0	NÃO	-15,2115	-56,5039
	02/08/2024 21:36:17	MT - JANGADA - Próx. BR-163	Parada do Veículo		Alerta de Software	0	NÃO	-15,2115	-56,5039
	02/08/2024 21:34:17	MT - JANGADA - Próx. BR-163	Parada do Veículo		Alerta de Software	0	NÃO	-15,2115	-56,5039
	02/08/2024 21:32:17	MT - JANGADA - Próx. BR-163	Parada do Veículo		Alerta de Software	0	NÃO	-15,2115	-56,5039

## RELATÓRIO ANALÍTICO POR VEÍCULO





Período: 26/07/2024 00:00:00 à 02/08/2024 23:59:59

Identificador: STI4G62 LUIZ DAF 2024 530

Placa: STI4G62

- Legenda:**
-  Mensagens enviadas do Veículo (Veículo -> Central)
  -  Mensagens enviadas do Veículo (Controle de Jornada Cliente)
  -  Mensagens enviadas da Central (Central -> Veículo)



Sentido:	Data e Hora:	Localização:	Mensagem:	Modo Emergência	Tipo Mensagem:	Vel. (Km/h)	Log ?	Latitude	Longitude
	02/08/2024 21:30:17	MT - JANGADA - Próx. BR-163	Parada do Veículo		Alerta de Software	0	NÃO	-15,2115	-56,5040
	02/08/2024 21:28:17	MT - JANGADA - Próx. BR-163	Parada do Veículo		Alerta de Software	0	NÃO	-15,2115	-56,5040
	02/08/2024 21:26:17	MT - JANGADA - Próx. BR-163	Parada do Veículo		Alerta de Software	0	NÃO	-15,2115	-56,5040
	02/08/2024 21:24:17	MT - JANGADA - Próx. BR-163	Parada do Veículo		Alerta de Software	0	NÃO	-15,2115	-56,5040
	02/08/2024 21:22:17	MT - JANGADA - Próx. BR-163	Parada do Veículo		Alerta de Software	0	NÃO	-15,2115	-56,5040
	02/08/2024 21:20:17	MT - JANGADA - Próx. BR-163	Parada do Veículo		Alerta de Software	0	NÃO	-15,2115	-56,5040
	02/08/2024 21:18:17	MT - JANGADA - Próx. BR-163	Parada do Veículo		Alerta de Software	0	NÃO	-15,2115	-56,5040
	02/08/2024 21:16:17	MT - JANGADA - Próx. BR-163	Parada do Veículo		Alerta de Software	0	NÃO	-15,2115	-56,5039
	02/08/2024 21:14:17	MT - JANGADA - Próx. BR-163	Parada do Veículo		Alerta de Software	0	NÃO	-15,2115	-56,5039
	02/08/2024 21:12:17	MT - JANGADA - Próx. BR-163	Parada do Veículo		Alerta de Software	0	NÃO	-15,2115	-56,5039
	02/08/2024 21:10:17	MT - JANGADA - Próx. BR-163	Parada do Veículo		Alerta de Software	0	NÃO	-15,2115	-56,5039
	02/08/2024 21:08:17	MT - JANGADA - Próx. BR-163	Parada do Veículo		Alerta de Software	0	NÃO	-15,2115	-56,5039
	02/08/2024 21:06:17	MT - JANGADA - Próx. BR-163	Parada do Veículo		Alerta de Software	0	NÃO	-15,2115	-56,5040
	02/08/2024 21:04:17	MT - JANGADA - Próx. BR-163	Parada do Veículo		Alerta de Software	0	NÃO	-15,2115	-56,5040
	02/08/2024 21:02:17	MT - JANGADA - Próx. BR-163	Parada do Veículo		Alerta de Software	0	NÃO	-15,2115	-56,5040
	02/08/2024 21:00:17	MT - JANGADA - Próx. BR-163	Parada do Veículo		Alerta de Software	0	NÃO	-15,2115	-56,5040
	02/08/2024 20:58:17	MT - JANGADA - Próx. BR-163	Parada do Veículo		Alerta de Software	0	NÃO	-15,2115	-56,5040
	02/08/2024 20:56:17	MT - JANGADA - Próx. BR-163	Parada do Veículo		Alerta de Software	0	NÃO	-15,2115	-56,5040
	02/08/2024 20:54:17	MT - JANGADA - Próx. BR-163	Parada do Veículo		Alerta de Software	0	NÃO	-15,2115	-56,5040
	02/08/2024 20:52:17	MT - JANGADA - Próx. BR-163	Parada do Veículo		Alerta de Software	0	NÃO	-15,2115	-56,5040
	02/08/2024 20:50:23	MT - JANGADA - Próx. BR-163	Parada do Veículo		Alerta de Software	0	NÃO	-15,2115	-56,5040
	02/08/2024 20:50:23	MT - JANGADA - Próx. BR-163	Porta do Motorista aberta		Evento	0	NÃO	-15,2115	-56,5040
	02/08/2024 20:48:17	MT - JANGADA - Próx. BR-163	Parada do Veículo		Alerta de Software	0	NÃO	-15,2115	-56,5040
	02/08/2024 20:46:17	MT - JANGADA - Próx. BR-163	Parada do Veículo		Alerta de Software	0	NÃO	-15,2115	-56,5039
	02/08/2024 20:44:17	MT - JANGADA - Próx. BR-163	Parada do Veículo		Alerta de Software	0	NÃO	-15,2115	-56,5039
	02/08/2024 20:42:17	MT - JANGADA - Próx. BR-163	Parada do Veículo		Alerta de Software	0	NÃO	-15,2115	-56,5039
	02/08/2024 20:40:17	MT - JANGADA - Próx. BR-163	Parada do Veículo		Alerta de Software	0	NÃO	-15,2115	-56,5039
	02/08/2024 20:38:17	MT - JANGADA - Próx. BR-163	Parada do Veículo		Alerta de Software	0	NÃO	-15,2115	-56,5039
	02/08/2024 20:36:17	MT - JANGADA - Próx. BR-163	Parada do Veículo		Alerta de Software	0	NÃO	-15,2115	-56,5039
	02/08/2024 20:34:17	MT - JANGADA - Próx. BR-163	Parada do Veículo		Alerta de Software	0	NÃO	-15,2115	-56,5039
	02/08/2024 20:32:17	MT - JANGADA - Próx. BR-163	Parada do Veículo		Alerta de Software	0	NÃO	-15,2115	-56,5039
	02/08/2024 20:30:17	MT - JANGADA - Próx. BR-163	Parada do Veículo		Alerta de Software	0	NÃO	-15,2115	-56,5039
	02/08/2024 20:28:17	MT - JANGADA - Próx. BR-163	Porta do Motorista aberta		Status	0	NÃO	-15,2115	-56,5039
	02/08/2024 20:28:17	MT - JANGADA - Próx. BR-163	Parada do Veículo		Alerta de Software	0	NÃO	-15,2115	-56,5039
	02/08/2024 20:27:39	MT - JANGADA - Próx. BR-163	Parada do Veículo		Alerta de Software	0	NÃO	-15,2115	-56,5039
	02/08/2024 20:27:39	MT - JANGADA - Próx. BR-163	Porta do Motorista aberta		Evento	0	NÃO	-15,2115	-56,5039
	02/08/2024 20:26:17	MT - JANGADA - Próx. BR-163	Parada do Veículo		Alerta de Software	0	NÃO	-15,2115	-56,5039

## RELATÓRIO ANALÍTICO POR VEÍCULO





































Período: 26/07/2024 00:00:00 à 02/08/2024 23:59:59

Identificador: STI4G62 LUIZ DAF 2024 530

Placa: STI4G62

- Legenda:**
-  Mensagens enviadas do Veículo (Veículo -> Central)
  -  Mensagens enviadas do Veículo (Controle de Jornada Cliente)
  -  Mensagens enviadas da Central (Central -> Veículo)



Sentido:	Data e Hora:	Localização:	Mensagem:	Modo Emergência	Tipo Mensagem:	Vel. (Km/h)	Log ?	Latitude	Longitude
	02/08/2024 20:24:17	MT - JANGADA - Próx. BR-163	Parada do Veículo		Alerta de Software	0	NÃO	-15,2115	-56,5039
	02/08/2024 20:22:23	MT - JANGADA - Próx. BR-163	Parada do Veículo		Alerta de Software	0	NÃO	-15,2115	-56,5039
	02/08/2024 20:22:23	MT - JANGADA - Próx. BR-163	Porta do Motorista aberta		Evento	0	NÃO	-15,2115	-56,5039
	02/08/2024 20:22:17	MT - JANGADA - Próx. BR-163	Parada do Veículo		Alerta de Software	0	NÃO	-15,2115	-56,5039
	02/08/2024 20:20:17	MT - JANGADA - Próx. BR-163	Parada do Veículo		Alerta de Software	0	NÃO	-15,2115	-56,5039
	02/08/2024 20:18:17	MT - JANGADA - Próx. BR-163	Parada do Veículo		Alerta de Software	0	NÃO	-15,2115	-56,5039
	02/08/2024 20:16:17	MT - JANGADA - Próx. BR-163	Parada do Veículo		Alerta de Software	0	NÃO	-15,2115	-56,5039
	02/08/2024 20:14:17	MT - JANGADA - Próx. BR-163	Parada do Veículo		Alerta de Software	0	NÃO	-15,2115	-56,5039
	02/08/2024 20:12:17	MT - JANGADA - Próx. BR-163	Parada do Veículo		Alerta de Software	0	NÃO	-15,2115	-56,5039
	02/08/2024 20:10:17	MT - JANGADA - Próx. BR-163	Parada do Veículo		Alerta de Software	0	NÃO	-15,2114	-56,5039
	02/08/2024 20:08:17	MT - JANGADA - Próx. BR-163	Parada do Veículo		Alerta de Software	0	NÃO	-15,2114	-56,5039
	02/08/2024 20:06:17	MT - JANGADA - Próx. BR-163	Parada do Veículo		Alerta de Software	0	NÃO	-15,2114	-56,5039
	02/08/2024 20:04:17	MT - JANGADA - Próx. BR-163	Parada do Veículo		Alerta de Software	0	NÃO	-15,2114	-56,5039
	02/08/2024 20:02:17	MT - JANGADA - Próx. BR-163	Parada do Veículo		Alerta de Software	0	NÃO	-15,2114	-56,5039
	02/08/2024 20:00:17	MT - JANGADA - Próx. BR-163	Parada do Veículo		Alerta de Software	0	NÃO	-15,2114	-56,5039
	02/08/2024 19:59:44	MT - JANGADA - Próx. BR-163	Porta do Carona aberta		Evento	0	NÃO	-15,2114	-56,5039
	02/08/2024 19:59:44	MT - JANGADA - Próx. BR-163	Parada do Veículo		Alerta de Software	0	NÃO	-15,2114	-56,5039
	02/08/2024 19:58:49	MT - JANGADA - Próx. BR-163	Parada do Veículo		Alerta de Software	0	NÃO	-15,2114	-56,5039
	02/08/2024 19:58:49	MT - JANGADA - Próx. BR-163	Porta do Motorista aberta		Evento	0	NÃO	-15,2114	-56,5039
	02/08/2024 19:58:17	MT - JANGADA - Próx. BR-163	Parada do Veículo		Alerta de Software	0	NÃO	-15,2114	-56,5039
	02/08/2024 19:56:17	MT - JANGADA - Próx. BR-163	Parada do Veículo		Alerta de Software	0	NÃO	-15,2114	-56,5039
	02/08/2024 19:55:54	MT - JANGADA - Próx. BR-163	Parada do Veículo		Alerta de Software	0	NÃO	-15,2114	-56,5039
	02/08/2024 19:55:54	MT - JANGADA - Próx. BR-163	Porta do Motorista aberta		Evento	0	NÃO	-15,2114	-56,5039
	02/08/2024 19:54:17	MT - JANGADA - Próx. BR-163	Parada do Veículo		Alerta de Software	0	NÃO	-15,2114	-56,5039
	02/08/2024 19:52:17	MT - JANGADA - Próx. BR-163	Parada do Veículo		Alerta de Software	0	NÃO	-15,2114	-56,5039
	02/08/2024 19:50:46	MT - JANGADA - Próx. BR-163	Porta do Motorista aberta		Evento	0	NÃO	-15,2114	-56,5039
	02/08/2024 19:50:46	MT - JANGADA - Próx. BR-163	Parada do Veículo		Alerta de Software	0	NÃO	-15,2114	-56,5039
	02/08/2024 19:50:31	MT - JANGADA - Próx. BR-163	PARADA PARA PERNOITE PARADA PARA PERNOITE		Macro		NÃO	-15,2114	-56,5039
	02/08/2024 19:50:19	MT - JANGADA - Próx. BR-163	Ignição desligada		Evento	0	NÃO	-15,2114	-56,5039
	02/08/2024 19:50:19	MT - JANGADA - Próx. BR-163	Parada do Veículo		Alerta de Software	0	NÃO	-15,2114	-56,5039
	02/08/2024 19:50:17	MT - JANGADA - Próx. BR-163	Ignição ligada		Status	0	NÃO	-15,2114	-56,5039
	02/08/2024 19:48:17	MT - JANGADA - BR-163	Ignição ligada		Status	45	NÃO	-15,2102	-56,5050
	02/08/2024 19:46:17	MT - JANGADA - BR-163	Ignição ligada		Status	66	NÃO	-15,1918	-56,5138
	02/08/2024 19:44:24	MT - JANGADA - BR-163			Posição Normal	42	NÃO	-15,1794	-56,5226
	02/08/2024 19:44:17	MT - JANGADA - BR-163	Ignição ligada		Status	41	NÃO	-15,1788	-56,5230
	02/08/2024 19:42:17	MT - JANGADA - BR-163	Ignição ligada		Status	73	NÃO	-15,1616	-56,5240
	02/08/2024 19:40:17	MT - JANGADA - BR-163	Ignição ligada		Status	73	NÃO	-15,1400	-56,5225

## RELATÓRIO ANALÍTICO POR VEÍCULO






































Período: 26/07/2024 00:00:00 à 02/08/2024 23:59:59

Identificador: STI4G62 LUIZ DAF 2024 530

Placa: STI4G62

- Legenda:**
-  Mensagens enviadas do Veículo (Veículo -> Central)
  -  Mensagens enviadas do Veículo (Controle de Jornada Cliente)
  -  Mensagens enviadas da Central (Central -> Veículo)



Sentido:	Data e Hora:	Localização:	Mensagem:	Modo Emergência	Tipo Mensagem:	Vel. (Km/h)	Log ?	Latitude	Longitude
	02/08/2024 19:38:17	MT - ROSÁRIO OESTE - BR-163	Ignição ligada		Status	72	SIM	-15,1180	-56,5211
	02/08/2024 19:36:17	MT - ROSÁRIO OESTE - BR-163	Ignição ligada		Status	74	NÃO	-15,0965	-56,5196
	02/08/2024 19:35:39	MT - ROSÁRIO OESTE - BR-163			Posição Normal	75	NÃO	-15,0894	-56,5190
	02/08/2024 19:34:17	MT - ROSÁRIO OESTE - BR-163	Ignição ligada		Status	74	NÃO	-15,0741	-56,5180
	02/08/2024 19:32:17	MT - ROSÁRIO OESTE - Próx. BR-163	Ignição ligada		Status	75	NÃO	-15,0523	-56,5166
	02/08/2024 19:30:17	MT - ROSÁRIO OESTE - BR-163	Ignição ligada		Status	76	SIM	-15,0297	-56,5150
	02/08/2024 19:28:17	MT - ROSÁRIO OESTE - BR-163	Ignição ligada		Status	75	SIM	-15,0073	-56,5161
	02/08/2024 19:26:48	MT - ROSÁRIO OESTE - BR-163			Posição Normal	58	NÃO	-14,9921	-56,5176
	02/08/2024 19:26:17	MT - ROSÁRIO OESTE - BR-163	Ignição ligada		Status	61	SIM	-14,9876	-56,5181
	02/08/2024 19:24:17	MT - ROSÁRIO OESTE - BR-163	Ignição ligada		Status	66	SIM	-14,9671	-56,5144
	02/08/2024 19:22:17	MT - ROSÁRIO OESTE - BR-163	Ignição ligada		Status	75	SIM	-14,9477	-56,5045
	02/08/2024 19:20:17	MT - ROSÁRIO OESTE - BR-163	Ignição ligada		Status	72	SIM	-14,9328	-56,4876
	02/08/2024 19:18:17	MT - ROSÁRIO OESTE - BR-163	Ignição ligada		Status	74	SIM	-14,9155	-56,4742
	02/08/2024 19:16:17	MT - ROSÁRIO OESTE - BR-163	Ignição ligada		Status	76	SIM	-14,8948	-56,4654
	02/08/2024 19:14:17	MT - ROSÁRIO OESTE - BR-163	Ignição ligada		Status	73	NÃO	-14,8731	-56,4599
	02/08/2024 19:12:16	MT - ROSÁRIO OESTE - BR-163	Ignição ligada		Status	60	NÃO	-14,8540	-56,4514
	02/08/2024 19:10:16	MT - ROSÁRIO OESTE - BR-163	Ignição ligada		Status	35	NÃO	-14,8406	-56,4412
	02/08/2024 19:08:16	MT - ROSÁRIO OESTE - BR-163	Ignição ligada		Status	52	NÃO	-14,8336	-56,4332
	02/08/2024 19:06:16	MT - ROSÁRIO OESTE - BR-163	Ignição ligada		Status	36	NÃO	-14,8186	-56,4276
	02/08/2024 19:04:16	MT - ROSÁRIO OESTE - BR-163	Ignição ligada		Status	73	NÃO	-14,8096	-56,4154
	02/08/2024 19:02:16	MT - ROSÁRIO OESTE - BR-163	Ignição ligada		Status	77	NÃO	-14,7923	-56,4010
	02/08/2024 19:00:16	MT - ROSÁRIO OESTE - BR-163	Ignição ligada		Status	74	NÃO	-14,7826	-56,3803
	02/08/2024 18:59:44	MT - ROSÁRIO OESTE - BR-163			Posição Normal	75	NÃO	-14,7813	-56,3743
	02/08/2024 18:58:16	MT - ROSÁRIO OESTE - BR-163	Ignição ligada		Status	75	NÃO	-14,7733	-56,3601
	02/08/2024 18:56:16	MT - NOBRES - BR-163	Ignição ligada		Status	74	NÃO	-14,7589	-56,3424
	02/08/2024 18:54:16	MT - NOBRES - BR-163	Ignição ligada		Status	75	SIM	-14,7443	-56,3249
	02/08/2024 18:52:16	MT - NOBRES - BR-163	Ignição ligada		Status	76	NÃO	-14,7243	-56,3186
	02/08/2024 18:50:16	MT - NOBRES - BR-163	Ignição ligada		Status	75	NÃO	-14,7033	-56,3210
	02/08/2024 18:50:05	MT - NOBRES - BR-163			Posição Normal	75	NÃO	-14,7016	-56,3195
	02/08/2024 18:48:16	MT - NOBRES - Próx. BR-163	Ignição ligada		Status	75	NÃO	-14,6878	-56,3044
	02/08/2024 18:46:16	MT - NOBRES - BR-163	Ignição ligada		Status	68	NÃO	-14,6669	-56,3009
	02/08/2024 18:44:16	MT - NOBRES - BR-163	Ignição ligada		Status	71	SIM	-14,6500	-56,2893
	02/08/2024 18:42:16	MT - NOBRES - BR-163	Ignição ligada		Status	60	SIM	-14,6341	-56,2748
	02/08/2024 18:40:16	MT - DIAMANTINO - Próx. BR-163	Ignição ligada		Status	80	SIM	-14,6178	-56,2598
	02/08/2024 18:38:16	MT - NOBRES - BR-163	Ignição ligada		Status	58	SIM	-14,6029	-56,2446
	02/08/2024 18:36:16	MT - DIAMANTINO - Próx. BR-163	Ignição ligada		Status	83	SIM	-14,5915	-56,2330
	02/08/2024 18:34:16	MT - DIAMANTINO - BR-163	Ignição ligada		Status	63	NÃO	-14,5737	-56,2230






## RELATÓRIO ANALÍTICO POR VEÍCULO






































Período: 26/07/2024 00:00:00 à 02/08/2024 23:59:59

Identificador: STI4G62 LUIZ DAF 2024 530

Placa: STI4G62

- Legenda:**
-  Mensagens enviadas do Veículo (Veículo -> Central)
  -  Mensagens enviadas do Veículo (Controle de Jornada Cliente)
  -  Mensagens enviadas da Central (Central -> Veículo)



Sentido:	Data e Hora:	Localização:	Mensagem:	Modo Emergência	Tipo Mensagem:	Vel. (Km/h)	Log ?	Latitude	Longitude
	02/08/2024 18:32:16	MT - DIAMANTINO - BR-163	Ignição ligada		Status	75	NÃO	-14,5555	-56,2242
	02/08/2024 18:30:16	MT - DIAMANTINO - BR-163	Ignição ligada		Status	65	NÃO	-14,5357	-56,2313
	02/08/2024 18:28:16	MT - DIAMANTINO - Próx. BR-163	Ignição ligada		Status	75	NÃO	-14,5244	-56,2220
	02/08/2024 18:26:16	MT - DIAMANTINO - Próx. BR-163	Ignição ligada		Status	75	NÃO	-14,5098	-56,2045
	02/08/2024 18:24:36	MT - DIAMANTINO - Próx. BR-163	Ignição ligada		Status	73	NÃO	-14,4975	-56,1901
	02/08/2024 18:24:16	MT - DIAMANTINO - BR-163	Ignição ligada		Status	72	NÃO	-14,4951	-56,1873
	02/08/2024 18:22:16	MT - DIAMANTINO - Próx. BR-163	Ignição ligada		Status	75	NÃO	-14,4804	-56,1700
	02/08/2024 18:20:16	MT - DIAMANTINO - Próx. BR-163	Ignição ligada		Status	75	NÃO	-14,4655	-56,1524
	02/08/2024 18:19:59	MT - DIAMANTINO - Próx. BR-163			Posição Normal	75	NÃO	-14,4633	-56,1500
	02/08/2024 18:18:16	MT - DIAMANTINO - Próx. BR-163	Ignição ligada		Status	75	NÃO	-14,4509	-56,1352
	02/08/2024 18:16:16	MT - DIAMANTINO - Próx. BR-163	Ignição ligada		Status	68	NÃO	-14,4361	-56,1195
	02/08/2024 18:14:16	MT - DIAMANTINO - Próx. BR-163	Ignição ligada		Status	64	SIM	-14,4171	-56,1123
	02/08/2024 18:12:16	MT - DIAMANTINO - Próx. BR-163	Ignição ligada		Status	75	SIM	-14,3969	-56,1117
	02/08/2024 18:10:16	MT - DIAMANTINO - BR-163	Ignição ligada		Status	73	NÃO	-14,3800	-56,1257
	02/08/2024 18:10:16	MT - DIAMANTINO - BR-163	Ignição ligada		Status	73	SIM	-14,3800	-56,1258
	02/08/2024 18:08:16	MT - DIAMANTINO - BR-163	Ignição ligada		Status	57	SIM	-14,3670	-56,1380
	02/08/2024 18:06:16	MT - DIAMANTINO - BR-163	Ignição ligada		Status	68	SIM	-14,3510	-56,1502
	02/08/2024 18:04:16	MT - DIAMANTINO - BR-163	Ignição ligada		Status	69	SIM	-14,3309	-56,1450
	02/08/2024 18:02:16	MT - DIAMANTINO - BR-163	Ignição ligada		Status	54	SIM	-14,3130	-56,1403
	02/08/2024 18:01:40	MT - DIAMANTINO - BR-163			Posição Normal	49	NÃO	-14,3083	-56,1390
	02/08/2024 18:00:16	MT - DIAMANTINO - BR-163	Ignição ligada		Status	53	SIM	-14,3011	-56,1421
	02/08/2024 17:58:16	MT - DIAMANTINO - BR-163	Ignição ligada		Status	65	SIM	-14,2862	-56,1500
	02/08/2024 17:56:16	MT - DIAMANTINO - BR-163	Ignição ligada		Status	66	SIM	-14,2675	-56,1504
	02/08/2024 17:54:16	MT - DIAMANTINO - BR-163	Ignição ligada		Status	68	SIM	-14,2535	-56,1395
	02/08/2024 17:52:16	MT - DIAMANTINO - BR-163	Ignição ligada		Status	72	SIM	-14,2415	-56,1232
	02/08/2024 17:50:16	MT - DIAMANTINO - BR-163	Ignição ligada		Status	73	SIM	-14,2290	-56,1062
	02/08/2024 17:48:16	MT - DIAMANTINO - BR-163	Ignição ligada		Status	72	SIM	-14,2152	-56,0910
	02/08/2024 17:46:16	MT - DIAMANTINO - BR-163	Ignição ligada		Status	63	SIM	-14,1970	-56,0875
	02/08/2024 17:44:16	MT - DIAMANTINO - BR-163	Ignição ligada		Status	68	SIM	-14,1787	-56,0880
	02/08/2024 17:42:16	MT - DIAMANTINO - BR-163	Ignição ligada		Status	59	SIM	-14,1601	-56,0930
	02/08/2024 17:40:16	MT - NOVA MUTUM - Próx. BR-163	Ignição ligada		Status	61	NÃO	-14,1435	-56,1010
	02/08/2024 17:40:16	MT - NOVA MUTUM - BR-163	Ignição ligada		Status	61	SIM	-14,1436	-56,1011
	02/08/2024 17:38:16	MT - NOVA MUTUM - Próx. BR-163	Ignição ligada		Status	24	SIM	-14,1331	-56,1086
	02/08/2024 17:36:16	MT - NOVA MUTUM - BR-163	Ignição ligada		Status	0	SIM	-14,1321	-56,1095
	02/08/2024 17:34:16	MT - NOVA MUTUM - BR-163	Ignição ligada		Status	0	SIM	-14,1321	-56,1095
	02/08/2024 17:32:16	MT - NOVA MUTUM - BR-163	Ignição ligada		Status	0	SIM	-14,1321	-56,1095
	02/08/2024 17:30:16	MT - NOVA MUTUM - BR-163	Ignição ligada		Status	46	SIM	-14,1288	-56,1125

## RELATÓRIO ANALÍTICO POR VEÍCULO






































Período: 26/07/2024 00:00:00 à 02/08/2024 23:59:59

Identificador: STI4G62 LUIZ DAF 2024 530

Placa: STI4G62

- Legenda:**
-  Mensagens enviadas do Veículo (Veículo -> Central)
  -  Mensagens enviadas do Veículo (Controle de Jornada Cliente)
  -  Mensagens enviadas da Central (Central -> Veículo)






Sentido:	Data e Hora:	Localização:	Mensagem:	Modo Emergência	Tipo Mensagem:	Vel. (Km/h)	Log ?	Latitude	Longitude
	02/08/2024 17:28:16	MT - NOVA MUTUM - BR-163	Ignição ligada		Status	74	SIM	-14,1119	-56,1187
	02/08/2024 17:26:16	MT - NOVA MUTUM - BR-163	Ignição ligada		Status	77	SIM	-14,0916	-56,1142
	02/08/2024 17:24:16	MT - NOVA MUTUM - BR-163	Ignição ligada		Status	72	SIM	-14,0738	-56,1068
	02/08/2024 17:22:15	MT - NOVA MUTUM - BR-163	Ignição ligada		Status	68	SIM	-14,0540	-56,0974
	02/08/2024 17:20:15	MT - NOVA MUTUM - BR-163	Ignição ligada		Status	76	SIM	-14,0317	-56,0955
	02/08/2024 17:18:15	MT - NOVA MUTUM - BR-163	Ignição ligada		Status	77	SIM	-14,0091	-56,0988
	02/08/2024 17:16:15	MT - NOVA MUTUM - Próx. BR-163	Ignição ligada		Status	71	SIM	-13,9859	-56,0996
	02/08/2024 17:14:15	MT - NOVA MUTUM - BR-163	Ignição ligada		Status	69	SIM	-13,9653	-56,0981
	02/08/2024 17:12:15	MT - NOVA MUTUM - BR-163	Ignição ligada		Status	72	SIM	-13,9429	-56,0961
	02/08/2024 17:10:15	MT - NOVA MUTUM - BR-163	Ignição ligada		Status	52	NÃO	-13,9226	-56,0938
	02/08/2024 17:08:15	MT - NOVA MUTUM - BR-163	Ignição ligada		Status	67	NÃO	-13,9068	-56,0918
	02/08/2024 17:06:15	MT - NOVA MUTUM - BR-163	Ignição ligada		Status	74	NÃO	-13,8857	-56,0891
	02/08/2024 17:04:15	MT - NOVA MUTUM - BR-163	Ignição ligada		Status	56	NÃO	-13,8659	-56,0866
	02/08/2024 17:02:15	MT - NOVA MUTUM - BR-163	Ignição ligada		Status	61	NÃO	-13,8503	-56,0846
	02/08/2024 17:00:15	MT - NOVA MUTUM - BR-163	Ignição ligada		Status	62	NÃO	-13,8384	-56,0831
	02/08/2024 16:58:15	MT - NOVA MUTUM - Rua das Hortências	Ignição ligada		Status	26	NÃO	-13,8243	-56,0789
	02/08/2024 16:56:15	MT - NOVA MUTUM - Rua Perimetral das Samambaias-BR 163	Ignição ligada		Status	21	NÃO	-13,8199	-56,0771
	02/08/2024 16:54:15	MT - NOVA MUTUM - BR-163	Ignição ligada		Status	32	NÃO	-13,8125	-56,0740
	02/08/2024 16:52:15	MT - NOVA MUTUM - BR-163	Ignição ligada		Status	55	NÃO	-13,7967	-56,0675
	02/08/2024 16:50:15	MT - NOVA MUTUM - BR-163	Ignição ligada		Status	46	NÃO	-13,7834	-56,0621
	02/08/2024 16:48:15	MT - NOVA MUTUM - BR-163	Ignição ligada		Status	55	NÃO	-13,7694	-56,0564
	02/08/2024 16:46:15	MT - NOVA MUTUM - BR-163	Ignição ligada		Status	72	NÃO	-13,7509	-56,0531
	02/08/2024 16:44:15	MT - NOVA MUTUM - BR-163	Ignição ligada		Status	64	NÃO	-13,7315	-56,0477
	02/08/2024 16:42:15	MT - NOVA MUTUM - BR-163	Ignição ligada		Status	59	NÃO	-13,7130	-56,0427
	02/08/2024 16:41:15	MT - NOVA MUTUM - BR-163			Posição Normal	58	NÃO	-13,7044	-56,0404
	02/08/2024 16:40:15	MT - NOVA MUTUM - BR-163	Ignição ligada		Status	56	NÃO	-13,6960	-56,0397
	02/08/2024 16:38:15	MT - NOVA MUTUM - BR-163	Ignição ligada		Status	69	NÃO	-13,6759	-56,0380
	02/08/2024 16:36:15	MT - NOVA MUTUM - BR-163	Ignição ligada		Status	64	SIM	-13,6554	-56,0363
	02/08/2024 16:34:15	MT - NOVA MUTUM - BR-163	Ignição ligada		Status	69	SIM	-13,6340	-56,0345
	02/08/2024 16:32:15	MT - NOVA MUTUM - BR-163	Ignição ligada		Status	69	SIM	-13,6146	-56,0329
	02/08/2024 16:30:15	MT - NOVA MUTUM - BR-163	Ignição ligada		Status	66	SIM	-13,5940	-56,0312
	02/08/2024 16:28:15	MT - NOVA MUTUM - BR-163	Ignição ligada		Status	75	SIM	-13,5716	-56,0293
	02/08/2024 16:26:53	MT - NOVA MUTUM - BR-163			Posição Normal	68	NÃO	-13,5566	-56,0281
	02/08/2024 16:26:15	MT - NOVA MUTUM - BR-163	Ignição ligada		Status	67	SIM	-13,5503	-56,0276
	02/08/2024 16:24:15	MT - NOVA MUTUM - BR-163	Ignição ligada		Status	68	SIM	-13,5303	-56,0262
	02/08/2024 16:22:15	MT - NOVA MUTUM - BR-163	Ignição ligada		Status	71	SIM	-13,5125	-56,0385
	02/08/2024 16:20:15	MT - NOVA MUTUM - BR-163	Ignição ligada		Status	75	NÃO	-13,4952	-56,0510

## RELATÓRIO ANALÍTICO POR VEÍCULO






































Período: 26/07/2024 00:00:00 à 02/08/2024 23:59:59

Identificador: STI4G62 LUIZ DAF 2024 530

Placa: STI4G62

- Legenda:**
-  Mensagens enviadas do Veículo (Veículo -> Central)
  -  Mensagens enviadas do Veículo (Controle de Jornada Cliente)
  -  Mensagens enviadas da Central (Central -> Veículo)



Sentido:	Data e Hora:	Localização:	Mensagem:	Modo Emergência	Tipo Mensagem:	Vel. (Km/h)	Log ?	Latitude	Longitude
	02/08/2024 16:20:15	MT - NOVA MUTUM - BR-163	Ignição ligada		Status	75	SIM	-13,4953	-56,0510
	02/08/2024 16:18:15	MT - NOVA MUTUM - BR-163	Ignição ligada		Status	74	SIM	-13,4765	-56,0647
	02/08/2024 16:16:15	MT - NOVA MUTUM - BR-163	Ignição ligada		Status	69	SIM	-13,4586	-56,0777
	02/08/2024 16:14:15	MT - LUCAS DO RIO VERDE - BR-163	Ignição ligada		Status	53	SIM	-13,4420	-56,0828
	02/08/2024 16:12:15	MT - LUCAS DO RIO VERDE - BR-163	Ignição ligada		Status	64	SIM	-13,4216	-56,0798
	02/08/2024 16:10:15	MT - LUCAS DO RIO VERDE - BR-163	Ignição ligada		Status	60	SIM	-13,4038	-56,0863
	02/08/2024 16:08:15	MT - LUCAS DO RIO VERDE - BR-163	Ignição ligada		Status	19	SIM	-13,3915	-56,0909
	02/08/2024 16:06:15	MT - LUCAS DO RIO VERDE - BR-163	Ignição ligada		Status	29	SIM	-13,3856	-56,0905
	02/08/2024 16:04:15	MT - LUCAS DO RIO VERDE - BR-163	Ignição ligada		Status	0	SIM	-13,3823	-56,0881
	02/08/2024 16:02:15	MT - LUCAS DO RIO VERDE - BR-163	Ignição ligada		Status	0	SIM	-13,3823	-56,0881
	02/08/2024 16:00:15	MT - LUCAS DO RIO VERDE - BR-163	Ignição ligada		Status	75	SIM	-13,3732	-56,0785
	02/08/2024 15:58:15	MT - LUCAS DO RIO VERDE - BR-163	Ignição ligada		Status	75	SIM	-13,3570	-56,0627
	02/08/2024 15:56:15	MT - LUCAS DO RIO VERDE - BR-163	Ignição ligada		Status	77	SIM	-13,3363	-56,0536
	02/08/2024 15:54:15	MT - LUCAS DO RIO VERDE - BR-163	Ignição ligada		Status	66	SIM	-13,3157	-56,0446
	02/08/2024 15:52:15	MT - LUCAS DO RIO VERDE - Próx. BR-163	Ignição ligada		Status	0	SIM	-13,3088	-56,0422
	02/08/2024 15:52:15	MT - LUCAS DO RIO VERDE - Próx. BR-163	Senha identificada, condutor ALVARI ANTONIO MARCANTE		Evento	0	SIM	-13,3088	-56,0422
	02/08/2024 15:52:15	MT - LUCAS DO RIO VERDE - Próx. BR-163	Ignição ligada		Status	0	SIM	-13,3088	-56,0422
	02/08/2024 15:52:02	MT - LUCAS DO RIO VERDE - Próx. BR-163	Ignição ligada		Evento	0	SIM	-13,3088	-56,0422
	02/08/2024 15:51:59	MT - LUCAS DO RIO VERDE - Próx. BR-163	REINICIO DE VIAGEM REINICIO DE VIAGEM		Macro		NÃO	-13,3087	-56,0422
	02/08/2024 15:51:03	MT - LUCAS DO RIO VERDE - Próx. BR-163	Parada do Veículo		Alerta de Software	0	NÃO	-13,3088	-56,0422
	02/08/2024 15:51:03	MT - LUCAS DO RIO VERDE - Próx. BR-163	Porta do Motorista aberta		Evento	0	NÃO	-13,3088	-56,0422
	02/08/2024 15:50:15	MT - LUCAS DO RIO VERDE - Próx. BR-163	Parada do Veículo		Alerta de Software	0	NÃO	-13,3088	-56,0422
	02/08/2024 15:48:15	MT - LUCAS DO RIO VERDE - Próx. BR-163	Parada do Veículo		Alerta de Software	0	NÃO	-13,3088	-56,0422
	02/08/2024 15:46:15	MT - LUCAS DO RIO VERDE - Próx. BR-163	Parada do Veículo		Alerta de Software	0	NÃO	-13,3088	-56,0422
	02/08/2024 15:45:50	MT - LUCAS DO RIO VERDE - Próx. BR-163			Posição Normal	0	NÃO	-13,3088	-56,0422
	02/08/2024 15:45:50	MT - LUCAS DO RIO VERDE - Próx. BR-163	Parada do Veículo		Alerta de Software	0	NÃO	-13,3088	-56,0422
	02/08/2024 15:44:53	MT - LUCAS DO RIO VERDE - Próx. BR-163	Porta do Motorista aberta		Evento	0	NÃO	-13,3088	-56,0422
	02/08/2024 15:44:49	MT - LUCAS DO RIO VERDE - Próx. BR-163	Senha identificada, condutor ALVARI ANTONIO MARCANTE		Evento	0	NÃO	-13,3088	-56,0422
	02/08/2024 15:44:30	MT - LUCAS DO RIO VERDE - Próx. BR-163	PARADA PARA DESCANSO PARADA PARA DESCANSO		Macro		NÃO	-13,3087	-56,0422
	02/08/2024 15:44:11	MT - LUCAS DO RIO VERDE - Próx. BR-163	Ignição desligada		Evento	0	NÃO	-13,3088	-56,0422
	02/08/2024 15:42:15	MT - LUCAS DO RIO VERDE - BR-163	Ignição ligada		Status	71	NÃO	-13,3005	-56,0379
	02/08/2024 15:40:15	MT - LUCAS DO RIO VERDE - BR-163	Ignição ligada		Status	76	SIM	-13,2802	-56,0290
	02/08/2024 15:38:15	MT - LUCAS DO RIO VERDE - BR-163	Ignição ligada		Status	58	SIM	-13,2638	-56,0220
	02/08/2024 15:36:15	MT - LUCAS DO RIO VERDE - BR-163	Ignição ligada		Status	75	SIM	-13,2444	-56,0132
	02/08/2024 15:34:15	MT - LUCAS DO RIO VERDE - BR-163	Ignição ligada		Status	77	SIM	-13,2230	-56,0037
	02/08/2024 15:32:15	MT - LUCAS DO RIO VERDE - BR-163	Ignição ligada		Status	80	SIM	-13,2025	-55,9947
	02/08/2024 15:30:15	MT - LUCAS DO RIO VERDE - BR-163	Ignição ligada		Status	79	SIM	-13,1813	-55,9850



## RELATÓRIO ANALÍTICO POR VEÍCULO






































Período: 26/07/2024 00:00:00 à 02/08/2024 23:59:59

Identificador: STI4G62 LUIZ DAF 2024 530

Placa: STI4G62

- Legenda:**
-  Mensagens enviadas do Veículo (Veículo -> Central)
  -  Mensagens enviadas do Veículo (Controle de Jornada Cliente)
  -  Mensagens enviadas da Central (Central -> Veículo)



Sentido:	Data e Hora:	Localização:	Mensagem:	Modo Emergência	Tipo Mensagem:	Vel. (Km/h)	Log ?	Latitude	Longitude
	02/08/2024 15:28:15	MT - LUCAS DO RIO VERDE - BR-163	Ignição ligada		Status	73	SIM	-13,1603	-55,9756
	02/08/2024 15:26:15	MT - LUCAS DO RIO VERDE - BR-163	Ignição ligada		Status	72	SIM	-13,1396	-55,9663
	02/08/2024 15:24:15	MT - LUCAS DO RIO VERDE - BR-163	Ignição ligada		Status	69	NÃO	-13,1197	-55,9572
	02/08/2024 15:22:15	MT - LUCAS DO RIO VERDE - BR-163	Ignição ligada		Status	60	NÃO	-13,1023	-55,9494
	02/08/2024 15:20:15	MT - LUCAS DO RIO VERDE - BR-163	Ignição ligada		Status	40	NÃO	-13,0863	-55,9422
	02/08/2024 15:18:15	MT - LUCAS DO RIO VERDE - BR-163	Ignição ligada		Status	44	NÃO	-13,0780	-55,9356
	02/08/2024 15:16:15	MT - LUCAS DO RIO VERDE - BR-163	Ignição ligada		Status	29	NÃO	-13,0693	-55,9271
	02/08/2024 15:14:15	MT - LUCAS DO RIO VERDE - BR-163	Ignição ligada		Status	36	NÃO	-13,0612	-55,9185
	02/08/2024 15:12:15	MT - LUCAS DO RIO VERDE - BR-163	Ignição ligada		Status	54	NÃO	-13,0533	-55,9105
	02/08/2024 15:10:15	MT - SORRISO - BR-163	Ignição ligada		Status	74	NÃO	-13,0354	-55,9004
	02/08/2024 15:08:15	MT - SORRISO - BR-163	Ignição ligada		Status	71	NÃO	-13,0145	-55,8923
	02/08/2024 15:06:15	MT - SORRISO - BR-163	Ignição ligada		Status	74	NÃO	-12,9941	-55,8844
	02/08/2024 15:04:28	MT - SORRISO - BR-163			Posição Normal	70	NÃO	-12,9759	-55,8772
	02/08/2024 15:04:15	MT - SORRISO - BR-163	Ignição ligada		Status	71	NÃO	-12,9737	-55,8764
	02/08/2024 15:02:15	MT - SORRISO - BR-163	Ignição ligada		Status	74	NÃO	-12,9528	-55,8683
	02/08/2024 15:00:15	MT - SORRISO - BR-163	Ignição ligada		Status	77	NÃO	-12,9316	-55,8601
	02/08/2024 14:58:15	MT - SORRISO - BR-163	Ignição ligada		Status	77	SIM	-12,9100	-55,8517
	02/08/2024 14:56:15	MT - SORRISO - BR-163	Ignição ligada		Status	70	SIM	-12,8887	-55,8434
	02/08/2024 14:55:24	MT - SORRISO - BR-163			Posição Normal	72	NÃO	-12,8802	-55,8402
	02/08/2024 14:54:15	MT - SORRISO - BR-163	Ignição ligada		Status	75	NÃO	-12,8687	-55,8357
	02/08/2024 14:52:15	MT - SORRISO - BR-163	Ignição ligada		Status	77	NÃO	-12,8521	-55,8293
	02/08/2024 14:50:15	MT - SORRISO - BR-163	Ignição ligada		Status	77	SIM	-12,8300	-55,8245
	02/08/2024 14:48:15	MT - SORRISO - BR-163	Ignição ligada		Status	76	SIM	-12,8085	-55,8308
	02/08/2024 14:46:15	MT - SORRISO - BR-163	Ignição ligada		Status	77	SIM	-12,7865	-55,8372
	02/08/2024 14:44:15	MT - SORRISO - BR-163	Ignição ligada		Status	74	SIM	-12,7640	-55,8350
	02/08/2024 14:42:15	MT - SORRISO - BR-163	Ignição ligada		Status	72	SIM	-12,7418	-55,8319
	02/08/2024 14:40:15	MT - SORRISO - BR-163	Ignição ligada		Status	74	SIM	-12,7213	-55,8271
	02/08/2024 14:38:15	MT - SORRISO - BR-163	Ignição ligada		Status	62	SIM	-12,7032	-55,8160
	02/08/2024 14:36:15	MT - SORRISO - BR-163	Ignição ligada		Status	54	NÃO	-12,6938	-55,8074
	02/08/2024 14:35:37	MT - SORRISO - BR-163			Posição Normal	66	NÃO	-12,6895	-55,8032
	02/08/2024 14:34:15	MT - SORRISO - BR-163	Ignição ligada		Status	64	NÃO	-12,6786	-55,7954
	02/08/2024 14:32:15	MT - SORRISO - BR-163	Ignição ligada		Status	77	NÃO	-12,6579	-55,7902
	02/08/2024 14:30:15	MT - SORRISO - BR-163	Ignição ligada		Status	72	SIM	-12,6386	-55,7809
	02/08/2024 14:28:15	MT - SORRISO - BR-163	Ignição ligada		Status	72	NÃO	-12,6225	-55,7676
	02/08/2024 14:26:15	MT - SORRISO - BR-163	Ignição ligada		Status	68	NÃO	-12,6065	-55,7543
	02/08/2024 14:24:15	MT - SORRISO - BR-163	Ignição ligada		Status	52	NÃO	-12,5933	-55,7435
	02/08/2024 14:22:15	MT - SORRISO - BR-163	Ignição ligada		Status	76	NÃO	-12,5796	-55,7319

## RELATÓRIO ANALÍTICO POR VEÍCULO






































Período: 26/07/2024 00:00:00 à 02/08/2024 23:59:59

Identificador: STI4G62 LUIZ DAF 2024 530

Placa: STI4G62




- Legenda:**
-  Mensagens enviadas do Veículo (Veículo -> Central)
  -  Mensagens enviadas do Veículo (Controle de Jornada Cliente)
  -  Mensagens enviadas da Central (Central -> Veículo)








































Sentido:	Data e Hora:	Localização:	Mensagem:	Modo Emergência	Tipo Mensagem:	Vel. (Km/h)	Log ?	Latitude	Longitude
	02/08/2024 14:20:15	MT - SORRISO - BR-163	Ignição ligada		Status	48	NÃO	-12,5660	-55,7233
	02/08/2024 14:18:15	MT - SORRISO - BR-163	Ignição ligada		Status	52	NÃO	-12,5535	-55,7152
	02/08/2024 14:16:15	MT - SORRISO - BR-163	Ignição ligada		Status	53	NÃO	-12,5413	-55,7075
	02/08/2024 14:14:15	MT - SORRISO - BR-163	Ignição ligada		Status	76	NÃO	-12,5212	-55,7001
	02/08/2024 14:12:15	MT - SORRISO - BR-163	Ignição ligada		Status	62	NÃO	-12,5033	-55,6903
	02/08/2024 14:10:15	MT - SORRISO - BR-163	Ignição ligada		Status	69	NÃO	-12,4852	-55,6804
	02/08/2024 14:08:15	MT - SORRISO - BR-163	Ignição ligada		Status	69	NÃO	-12,4669	-55,6703
	02/08/2024 14:06:14	MT - SORRISO - BR-163	Ignição ligada		Status	64	NÃO	-12,4492	-55,6596
	02/08/2024 14:04:14	MT - SORRISO - BR-163	Ignição ligada		Status	63	NÃO	-12,4364	-55,6499
	02/08/2024 14:02:14	MT - SORRISO - BR-163	Ignição ligada		Status	62	NÃO	-12,4214	-55,6385
	02/08/2024 14:00:14	MT - SORRISO - BR-163	Ignição ligada		Status	72	NÃO	-12,4044	-55,6257
	02/08/2024 13:58:14	MT - SORRISO - BR-163	Ignição ligada		Status	74	NÃO	-12,3851	-55,6145
	02/08/2024 13:56:14	MT - SORRISO - BR-163	Ignição ligada		Status	75	NÃO	-12,3651	-55,6046
	02/08/2024 13:54:14	MT - SORRISO - Próx. BR-163	Ignição ligada		Status	74	NÃO	-12,3449	-55,5947
	02/08/2024 13:52:14	MT - SORRISO - BR-163	Ignição ligada		Status	75	NÃO	-12,3248	-55,5847
	02/08/2024 13:50:14	MT - SORRISO - BR-163	Ignição ligada		Status	56	NÃO	-12,3068	-55,5758
	02/08/2024 13:48:14	MT - VERA - BR-163	Ignição ligada		Status	61	NÃO	-12,2916	-55,5657
	02/08/2024 13:46:14	MT - VERA - BR-163	Ignição ligada		Status	2	NÃO	-12,2822	-55,5603
	02/08/2024 13:44:14	MT - VERA - BR-163	Parada do Veículo		Alerta de Software	0	NÃO	-12,2822	-55,5603
	02/08/2024 13:44:14	MT - VERA - BR-163	Ignição ligada		Status	0	NÃO	-12,2822	-55,5603
	02/08/2024 13:42:14	MT - VERA - BR-163	Ignição ligada		Status	0	NÃO	-12,2822	-55,5603
	02/08/2024 13:42:14	MT - VERA - BR-163	Parada do Veículo		Alerta de Software	0	NÃO	-12,2822	-55,5603
	02/08/2024 13:40:14	MT - VERA - BR-163	Ignição ligada		Status	73	NÃO	-12,2660	-55,5556
	02/08/2024 13:38:14	MT - VERA - BR-163	Ignição ligada		Status	70	NÃO	-12,2439	-55,5492
	02/08/2024 13:36:14	MT - VERA - BR-163	Ignição ligada		Status	72	NÃO	-12,2229	-55,5431
	02/08/2024 13:34:14	MT - VERA - BR-163	Ignição ligada		Status	72	NÃO	-12,2016	-55,5368
	02/08/2024 13:32:14	MT - VERA - BR-163	Ignição ligada		Status	75	NÃO	-12,1815	-55,5268
	02/08/2024 13:30:14	MT - VERA - BR-163			Posição Normal	73	NÃO	-12,1623	-55,5146
	02/08/2024 13:30:14	MT - VERA - BR-163	Ignição ligada		Status	73	NÃO	-12,1625	-55,5147
	02/08/2024 13:28:14	MT - SINOP - BR-163	Ignição ligada		Status	75	NÃO	-12,1408	-55,5144
	02/08/2024 13:26:14	MT - SINOP - BR-163	Ignição ligada		Status	73	NÃO	-12,1183	-55,5162
	02/08/2024 13:24:14	MT - SINOP - BR-163	Ignição ligada		Status	78	SIM	-12,0965	-55,5177
	02/08/2024 13:22:14	MT - SINOP - BR-163	Ignição ligada		Status	75	NÃO	-12,0731	-55,5176
	02/08/2024 13:20:14	MT - SINOP - BR-163	Ignição ligada		Status	76	NÃO	-12,0508	-55,5174
	02/08/2024 13:18:14	MT - SINOP - BR-163	Ignição ligada		Status	70	NÃO	-12,0289	-55,5173
	02/08/2024 13:16:14	MT - SINOP - BR-163	Ignição ligada		Status	83	NÃO	-12,0093	-55,5172
	02/08/2024 13:14:14	MT - SINOP - BR-163	Ignição ligada		Status	39	NÃO	-11,9907	-55,5171

RELATÓRIO ANALÍTICO POR VEÍCULO

Período: 26/07/2024 00:00:00 à 02/08/2024 23:59:59  
Identificador: STI4G62 LUIZ DAF 2024 530  
Placa: STI4G62




- Legenda:**
-  Mensagens enviadas do Veículo (Veículo -> Central)
  -  Mensagens enviadas do Veículo (Controle de Jornada Cliente)
  -  Mensagens enviadas da Central (Central -> Veículo)



Sentido:	Data e Hora:	Localização:	Mensagem:	Modo Emergência	Tipo Mensagem:	Vel. (Km/h)	Log ?	Latitude	Longitude
	02/08/2024 13:12:14	MT - SINOP - BR-163	Ignição ligada		Status	1	NÃO	-11,9869	-55,5170
	02/08/2024 13:10:23	MT - SINOP - Próx. Rua Brasil	Ignição ligada		Status	0	NÃO	-11,9868	-55,5168
	02/08/2024 13:10:23	MT - SINOP - Próx. Rua Brasil	Senha identificada, condutor ALVARI ANTONIO MARCANTE		Evento	0	NÃO	-11,9868	-55,5168
	02/08/2024 13:10:23	MT - SINOP - Próx. Rua Brasil	Parada do Veículo		Alerta de Software	0	NÃO	-11,9868	-55,5168
	02/08/2024 13:10:14	MT - SINOP - Próx. Rua Brasil	Parada do Veículo		Alerta de Software	0	NÃO	-11,9868	-55,5168
	02/08/2024 13:10:14	MT - SINOP - Próx. Rua Brasil	Ignição ligada		Status	0	NÃO	-11,9868	-55,5168
	02/08/2024 13:10:04	MT - SINOP - Próx. Rua Brasil	REINICIO DE VIAGEM REINICIO DE VIAGEM		Macro		NÃO	-11,9868	-55,5168
	02/08/2024 13:09:09	MT - SINOP - Próx. Rua Brasil	Porta do Motorista aberta		Status	0	NÃO	-11,9868	-55,5168
	02/08/2024 13:09:09	MT - SINOP - Próx. Rua Brasil	Ignição ligada		Evento	0	NÃO	-11,9868	-55,5168
	02/08/2024 13:09:09	MT - SINOP - Próx. Rua Brasil	Parada do Veículo		Alerta de Software	0	NÃO	-11,9868	-55,5168
	02/08/2024 13:08:26	MT - SINOP - Próx. Rua Brasil	Parada do Veículo		Alerta de Software	0	NÃO	-11,9868	-55,5168
	02/08/2024 13:08:26	MT - SINOP - Próx. Rua Brasil	Porta do Motorista aberta		Evento	0	NÃO	-11,9868	-55,5168
	02/08/2024 13:08:14	MT - SINOP - Próx. Rua Brasil	Parada do Veículo		Alerta de Software	0	NÃO	-11,9868	-55,5168
	02/08/2024 13:06:14	MT - SINOP - Próx. Rua Brasil	Parada do Veículo		Alerta de Software	0	NÃO	-11,9868	-55,5168
	02/08/2024 13:04:14	MT - SINOP - Próx. Rua Brasil	Parada do Veículo		Alerta de Software	0	NÃO	-11,9868	-55,5168
	02/08/2024 13:02:14	MT - SINOP - Próx. Rua Brasil	Parada do Veículo		Alerta de Software	0	NÃO	-11,9868	-55,5168
	02/08/2024 13:00:14	MT - SINOP - Próx. Rua Brasil	Parada do Veículo		Alerta de Software	0	NÃO	-11,9868	-55,5168
	02/08/2024 12:58:14	MT - SINOP - Próx. Rua Brasil	Parada do Veículo		Alerta de Software	0	NÃO	-11,9868	-55,5168
	02/08/2024 12:56:14	MT - SINOP - Próx. Rua Brasil	Parada do Veículo		Alerta de Software	0	NÃO	-11,9868	-55,5168
	02/08/2024 12:54:14	MT - SINOP - Próx. Rua Brasil	Parada do Veículo		Alerta de Software	0	NÃO	-11,9868	-55,5168
	02/08/2024 12:52:14	MT - SINOP - Próx. Rua Brasil	Parada do Veículo		Alerta de Software	0	NÃO	-11,9868	-55,5168
	02/08/2024 12:50:14	MT - SINOP - Próx. Rua Brasil	Parada do Veículo		Alerta de Software	0	NÃO	-11,9868	-55,5168
	02/08/2024 12:48:14	MT - SINOP - Próx. Rua Brasil	Parada do Veículo		Alerta de Software	0	NÃO	-11,9868	-55,5168
	02/08/2024 12:46:14	MT - SINOP - Próx. Rua Brasil	Parada do Veículo		Alerta de Software	0	NÃO	-11,9868	-55,5168
	02/08/2024 12:44:14	MT - SINOP - Próx. Rua Brasil	Parada do Veículo		Alerta de Software	0	NÃO	-11,9868	-55,5168
	02/08/2024 12:42:14	MT - SINOP - Próx. Rua Brasil	Parada do Veículo		Alerta de Software	0	NÃO	-11,9868	-55,5168
	02/08/2024 12:40:14	MT - SINOP - Próx. Rua Brasil	Parada do Veículo		Alerta de Software	0	NÃO	-11,9868	-55,5168
	02/08/2024 12:38:14	MT - SINOP - Próx. Rua Brasil	Parada do Veículo		Alerta de Software	0	NÃO	-11,9868	-55,5168
	02/08/2024 12:36:14	MT - SINOP - Próx. Rua Brasil	Parada do Veículo		Alerta de Software	0	NÃO	-11,9868	-55,5168
	02/08/2024 12:34:14	MT - SINOP - Próx. Rua Brasil	Parada do Veículo		Alerta de Software	0	NÃO	-11,9868	-55,5168
	02/08/2024 12:32:14	MT - SINOP - Próx. Rua Brasil	Parada do Veículo		Alerta de Software	0	NÃO	-11,9868	-55,5168
	02/08/2024 12:30:14	MT - SINOP - Próx. Rua Brasil	Parada do Veículo		Alerta de Software	0	NÃO	-11,9868	-55,5168
	02/08/2024 12:28:14	MT - SINOP - Próx. Rua Brasil	Parada do Veículo		Alerta de Software	0	NÃO	-11,9868	-55,5168
	02/08/2024 12:26:14	MT - SINOP - Próx. Rua Brasil	Parada do Veículo		Alerta de Software	0	NÃO	-11,9868	-55,5168
	02/08/2024 12:24:14	MT - SINOP - Próx. Rua Brasil	Parada do Veículo		Alerta de Software	0	NÃO	-11,9868	-55,5168
	02/08/2024 12:22:14	MT - SINOP - Próx. Rua Brasil	Parada do Veículo		Alerta de Software	0	NÃO	-11,9868	-55,5168
	02/08/2024 12:20:14	MT - SINOP - Próx. Rua Brasil	Parada do Veículo		Alerta de Software	0	NÃO	-11,9868	-55,5168

RELATÓRIO ANALÍTICO POR VEÍCULO

Período: 26/07/2024 00:00:00 à 02/08/2024 23:59:59  
Identificador: STI4G62 LUIZ DAF 2024 530  
Placa: STI4G62

- Legenda:**
-  Mensagens enviadas do Veículo (Veículo -> Central)
  -  Mensagens enviadas do Veículo (Controle de Jornada Cliente)
  -  Mensagens enviadas da Central (Central -> Veículo)






Sentido:	Data e Hora:	Localização:	Mensagem:	Modo Emergência	Tipo Mensagem:	Vel. (Km/h)	Log ?	Latitude	Longitude
	02/08/2024 12:18:14	MT - SINOP - Próx. Rua Brasil	Parada do Veículo		Alerta de Software	0	NÃO	-11,9868	-55,5168
	02/08/2024 12:16:14	MT - SINOP - Próx. Rua Brasil	Parada do Veículo		Alerta de Software	0	NÃO	-11,9868	-55,5168
	02/08/2024 12:14:14	MT - SINOP - Próx. Rua Brasil	Parada do Veículo		Alerta de Software	0	NÃO	-11,9868	-55,5168
	02/08/2024 12:12:14	MT - SINOP - Próx. Rua Brasil	Parada do Veículo		Alerta de Software	0	NÃO	-11,9868	-55,5168
	02/08/2024 12:10:14	MT - SINOP - Próx. Rua Brasil	Parada do Veículo		Alerta de Software	0	NÃO	-11,9868	-55,5168
	02/08/2024 12:08:14	MT - SINOP - Próx. Rua Brasil	Parada do Veículo		Alerta de Software	0	NÃO	-11,9868	-55,5168
	02/08/2024 12:06:14	MT - SINOP - Próx. BR-163	Parada do Veículo		Alerta de Software	0	NÃO	-11,9868	-55,5169
	02/08/2024 12:04:14	MT - SINOP - Próx. BR-163	Parada do Veículo		Alerta de Software	0	NÃO	-11,9868	-55,5169
	02/08/2024 12:02:14	MT - SINOP - Próx. BR-163	Parada do Veículo		Alerta de Software	0	NÃO	-11,9868	-55,5169
	02/08/2024 12:00:14	MT - SINOP - Próx. BR-163	Parada do Veículo		Alerta de Software	0	NÃO	-11,9868	-55,5169
	02/08/2024 11:58:14	MT - SINOP - Próx. BR-163	Parada do Veículo		Alerta de Software	0	NÃO	-11,9868	-55,5169
	02/08/2024 11:56:14	MT - SINOP - Próx. Rua Brasil	Parada do Veículo		Alerta de Software	0	NÃO	-11,9868	-55,5168
	02/08/2024 11:54:14	MT - SINOP - Próx. Rua Brasil	Parada do Veículo		Alerta de Software	0	NÃO	-11,9868	-55,5168
	02/08/2024 11:52:14	MT - SINOP - Próx. Rua Brasil	Parada do Veículo		Alerta de Software	0	NÃO	-11,9868	-55,5168
	02/08/2024 11:50:14	MT - SINOP - Próx. Rua Brasil	Parada do Veículo		Alerta de Software	0	NÃO	-11,9868	-55,5168
	02/08/2024 11:48:14	MT - SINOP - Próx. Rua Brasil	Parada do Veículo		Alerta de Software	0	NÃO	-11,9868	-55,5168
	02/08/2024 11:46:14	MT - SINOP - Próx. Rua Brasil	Parada do Veículo		Alerta de Software	0	NÃO	-11,9868	-55,5168
	02/08/2024 11:44:14	MT - SINOP - Próx. Rua Brasil	Parada do Veículo		Alerta de Software	0	NÃO	-11,9868	-55,5168
	02/08/2024 11:42:14	MT - SINOP - Próx. Rua Brasil	Parada do Veículo		Alerta de Software	0	NÃO	-11,9868	-55,5168
	02/08/2024 11:40:14	MT - SINOP - Próx. Rua Brasil	Parada do Veículo		Alerta de Software	0	NÃO	-11,9868	-55,5168
	02/08/2024 11:38:14	MT - SINOP - Próx. Rua Brasil	Parada do Veículo		Alerta de Software	0	NÃO	-11,9868	-55,5168
	02/08/2024 11:36:14	MT - SINOP - Próx. Rua Brasil	Parada do Veículo		Alerta de Software	0	NÃO	-11,9868	-55,5168
	02/08/2024 11:34:14	MT - SINOP - Próx. Rua Brasil	Parada do Veículo		Alerta de Software	0	NÃO	-11,9868	-55,5168
	02/08/2024 11:32:14	MT - SINOP - Próx. Rua Brasil	Parada do Veículo		Alerta de Software	0	NÃO	-11,9868	-55,5168
	02/08/2024 11:30:14	MT - SINOP - Próx. Rua Brasil	Parada do Veículo		Alerta de Software	0	NÃO	-11,9867	-55,5168
	02/08/2024 11:28:14	MT - SINOP - Próx. Rua Brasil	Parada do Veículo		Alerta de Software	0	NÃO	-11,9867	-55,5168
	02/08/2024 11:26:14	MT - SINOP - Próx. Rua Brasil	Parada do Veículo		Alerta de Software	0	NÃO	-11,9867	-55,5168
	02/08/2024 11:24:14	MT - SINOP - Próx. Rua Brasil	Parada do Veículo		Alerta de Software	0	NÃO	-11,9867	-55,5168
	02/08/2024 11:22:14	MT - SINOP - Próx. Rua Brasil	Parada do Veículo		Alerta de Software	0	NÃO	-11,9867	-55,5168
	02/08/2024 11:20:14	MT - SINOP - Próx. Rua Brasil	Parada do Veículo		Alerta de Software	0	NÃO	-11,9867	-55,5168
	02/08/2024 11:18:14	MT - SINOP - Próx. Rua Brasil	Parada do Veículo		Alerta de Software	0	NÃO	-11,9867	-55,5168
	02/08/2024 11:16:14	MT - SINOP - Próx. Rua Brasil	Parada do Veículo		Alerta de Software	0	NÃO	-11,9867	-55,5168
	02/08/2024 11:14:14	MT - SINOP - Próx. Rua Brasil	Parada do Veículo		Alerta de Software	0	NÃO	-11,9867	-55,5168
	02/08/2024 11:12:14	MT - SINOP - Próx. Rua Brasil	Parada do Veículo		Alerta de Software	0	NÃO	-11,9867	-55,5168
	02/08/2024 11:10:14	MT - SINOP - Próx. Rua Brasil	Parada do Veículo		Alerta de Software	0	NÃO	-11,9867	-55,5168
	02/08/2024 11:08:14	MT - SINOP - Próx. Rua Brasil	Parada do Veículo		Alerta de Software	0	NÃO	-11,9867	-55,5168
	02/08/2024 11:06:14	MT - SINOP - Próx. Rua Brasil	Parada do Veículo		Alerta de Software	0	NÃO	-11,9867	-55,5168

## RELATÓRIO ANALÍTICO POR VEÍCULO






































Período: 26/07/2024 00:00:00 à 02/08/2024 23:59:59

Identificador: STI4G62 LUIZ DAF 2024 530










































Placa: STI4G62

- Legenda:**
-  Mensagens enviadas do Veículo (Veículo -> Central)
  -  Mensagens enviadas do Veículo (Controle de Jornada Cliente)
  -  Mensagens enviadas da Central (Central -> Veículo)



Sentido:	Data e Hora:	Localização:	Mensagem:	Modo Emergência	Tipo Mensagem:	Vel. (Km/h)	Log ?	Latitude	Longitude
	02/08/2024 11:04:14	MT - SINOP - Próx. Rua Brasil	Parada do Veículo		Alerta de Software	0	NÃO	-11,9867	-55,5168
	02/08/2024 11:02:14	MT - SINOP - Próx. Rua Brasil	Parada do Veículo		Alerta de Software	0	NÃO	-11,9867	-55,5168
	02/08/2024 11:00:14	MT - SINOP - Próx. Rua Brasil	Parada do Veículo		Alerta de Software	0	NÃO	-11,9867	-55,5168
	02/08/2024 10:58:14	MT - SINOP - Próx. Rua Brasil	Parada do Veículo		Alerta de Software	0	NÃO	-11,9867	-55,5168
	02/08/2024 10:56:14	MT - SINOP - Próx. Rua Brasil	Parada do Veículo		Alerta de Software	0	NÃO	-11,9868	-55,5168
	02/08/2024 10:54:14	MT - SINOP - Próx. Rua Brasil	Parada do Veículo		Alerta de Software	0	NÃO	-11,9868	-55,5168
	02/08/2024 10:52:14	MT - SINOP - Próx. Rua Brasil	Parada do Veículo		Alerta de Software	0	NÃO	-11,9868	-55,5168
	02/08/2024 10:50:14	MT - SINOP - Próx. Rua Brasil	Parada do Veículo		Alerta de Software	0	NÃO	-11,9868	-55,5168
	02/08/2024 10:48:14	MT - SINOP - Próx. Rua Brasil	Parada do Veículo		Alerta de Software	0	NÃO	-11,9868	-55,5168
	02/08/2024 10:46:14	MT - SINOP - Próx. BR-163	Parada do Veículo		Alerta de Software	0	NÃO	-11,9868	-55,5169
	02/08/2024 10:44:14	MT - SINOP - Próx. BR-163	Parada do Veículo		Alerta de Software	0	NÃO	-11,9868	-55,5169
	02/08/2024 10:42:14	MT - SINOP - Próx. BR-163	Parada do Veículo		Alerta de Software	0	NÃO	-11,9868	-55,5169
	02/08/2024 10:40:14	MT - SINOP - Próx. BR-163	Parada do Veículo		Alerta de Software	0	NÃO	-11,9868	-55,5169
	02/08/2024 10:38:14	MT - SINOP - Próx. BR-163	Parada do Veículo		Alerta de Software	0	NÃO	-11,9868	-55,5169
	02/08/2024 10:36:14	MT - SINOP - Próx. BR-163	Porta do Motorista aberta		Status	0	NÃO	-11,9868	-55,5169
	02/08/2024 10:36:14	MT - SINOP - Próx. BR-163	Parada do Veículo		Alerta de Software	0	NÃO	-11,9868	-55,5169
	02/08/2024 10:35:29	MT - SINOP - Próx. BR-163	Parada do Veículo		Alerta de Software	0	NÃO	-11,9868	-55,5169
	02/08/2024 10:35:29	MT - SINOP - Próx. BR-163	Porta do Motorista aberta		Evento	0	NÃO	-11,9868	-55,5169
	02/08/2024 10:34:14	MT - SINOP - Próx. BR-163	Parada do Veículo		Alerta de Software	0	NÃO	-11,9868	-55,5169
	02/08/2024 10:32:14	MT - SINOP - Próx. BR-163	Parada do Veículo		Alerta de Software	0	NÃO	-11,9868	-55,5169
	02/08/2024 10:32:01	MT - SINOP - Próx. BR-163	Porta do Carona aberta		Evento	0	NÃO	-11,9868	-55,5169
	02/08/2024 10:32:01	MT - SINOP - Próx. BR-163	Parada do Veículo		Alerta de Software	0	NÃO	-11,9868	-55,5169
	02/08/2024 10:31:35	MT - SINOP - Próx. BR-163	Parada do Veículo		Alerta de Software	0	NÃO	-11,9868	-55,5169
	02/08/2024 10:31:35	MT - SINOP - Próx. BR-163	Porta do Motorista aberta		Evento	0	NÃO	-11,9868	-55,5169
	02/08/2024 10:30:14	MT - SINOP - Próx. BR-163	Parada do Veículo		Alerta de Software	0	NÃO	-11,9868	-55,5169
	02/08/2024 10:28:14	MT - SINOP - Próx. BR-163	Parada do Veículo		Alerta de Software	0	NÃO	-11,9868	-55,5169
	02/08/2024 10:26:14	MT - SINOP - Próx. BR-163	Parada do Veículo		Alerta de Software	0	NÃO	-11,9868	-55,5169
	02/08/2024 10:24:14	MT - SINOP - Próx. BR-163	Parada do Veículo		Alerta de Software	0	NÃO	-11,9868	-55,5169
	02/08/2024 10:22:14	MT - SINOP - Próx. BR-163	Parada do Veículo		Alerta de Software	0	NÃO	-11,9868	-55,5169
	02/08/2024 10:20:14	MT - SINOP - Próx. BR-163	Parada do Veículo		Alerta de Software	0	NÃO	-11,9868	-55,5169
	02/08/2024 10:18:14	MT - SINOP - Próx. BR-163	Parada do Veículo		Alerta de Software	0	NÃO	-11,9868	-55,5169
	02/08/2024 10:16:14	MT - SINOP - Próx. BR-163	Parada do Veículo		Alerta de Software	0	NÃO	-11,9868	-55,5169
	02/08/2024 10:14:14	MT - SINOP - Próx. BR-163	Parada do Veículo		Alerta de Software	0	NÃO	-11,9868	-55,5169
	02/08/2024 10:12:14	MT - SINOP - Próx. BR-163	Parada do Veículo		Alerta de Software	0	NÃO	-11,9868	-55,5169
	02/08/2024 10:11:13	MT - SINOP - Próx. BR-163	Porta do Motorista aberta		Evento	0	NÃO	-11,9868	-55,5169
	02/08/2024 10:11:13	MT - SINOP - Próx. BR-163	Parada do Veículo		Alerta de Software	0	NÃO	-11,9868	-55,5169
	02/08/2024 10:11:08	MT - SINOP - Próx. BR-163	Parada do Veículo		Alerta de Software	0	NÃO	-11,9868	-55,5169



RELATÓRIO ANALÍTICO POR VEÍCULO			Legenda:						
Período: 26/07/2024 00:00:00 à 02/08/2024 23:59:59			 Mensagens enviadas do Veículo (Veículo -> Central)						
Identificador: STI4G62 LUIZ DAF 2024 530			 Mensagens enviadas do Veículo (Controle de Jornada Cliente)						
Placa: STI4G62			 Mensagens enviadas da Central (Central -> Veículo)						
Sentido:	Data e Hora:	Localização:	Mensagem:	Modo Emergência	Tipo Mensagem:	Vel. (Km/h)	Log ?	Latitude	Longitude
	02/08/2024 10:11:08	MT - SINOP - Próx. BR-163	Senha identificada, condutor ALVARI ANTONIO MARCANTE		Evento	0	NÃO	-11,9868	-55,5169
	02/08/2024 10:11:04	MT - SINOP - Próx. BR-163	Ignição desligada		Evento	0	NÃO	-11,9868	-55,5169
	02/08/2024 10:10:48	MT - SINOP - Próx. BR-163	PARADA MANUTENCAO MECANICA PARADA MANUTENO MECANICA		Macro		NÃO	-11,9868	-55,5169
	02/08/2024 10:10:14	MT - SINOP - Próx. Rua Brasil	Ignição ligada		Status	0	NÃO	-11,9868	-55,5168
	02/08/2024 10:10:14	MT - SINOP - Próx. Rua Brasil	Parada do Veículo		Alerta de Software	0	NÃO	-11,9868	-55,5168
	02/08/2024 10:08:14	MT - SINOP - BR-163	Ignição ligada		Status	44	NÃO	-11,9825	-55,5171
	02/08/2024 10:06:14	MT - SINOP - BR-163	Ignição ligada		Status	47	NÃO	-11,9683	-55,5170
	02/08/2024 10:04:14	MT - SINOP - BR-163	Ignição ligada		Status	73	NÃO	-11,9530	-55,5170
	02/08/2024 10:02:14	MT - SINOP - BR-163	Ignição ligada		Status	59	NÃO	-11,9345	-55,5144
	02/08/2024 10:00:14	MT - SINOP - BR-163	Ignição ligada		Status	55	NÃO	-11,9186	-55,5102
	02/08/2024 09:58:14	MT - SINOP - BR-163	Ignição ligada		Status	56	NÃO	-11,9014	-55,5058
	02/08/2024 09:56:14	MT - SINOP - BR-163	Ignição ligada		Status	29	NÃO	-11,8917	-55,5033
	02/08/2024 09:54:14	MT - SINOP - BR-163	Ignição ligada		Status	43	NÃO	-11,8786	-55,4999
	02/08/2024 09:52:14	MT - SINOP - Avenida dos Tarumãs	Ignição ligada		Status	40	NÃO	-11,8666	-55,4969
	02/08/2024 09:50:14	MT - SINOP - Rua dos Cajueiros	Ignição ligada		Status	52	NÃO	-11,8530	-55,4932
	02/08/2024 09:48:14	MT - SINOP - BR-163	Ignição ligada		Status	51	NÃO	-11,8391	-55,4895
	02/08/2024 09:46:14	MT - SINOP - BR-163	Ignição ligada		Status	41	NÃO	-11,8283	-55,4868
	02/08/2024 09:44:14	MT - SINOP - BR-163	Ignição ligada		Status	42	NÃO	-11,8152	-55,4833
	02/08/2024 09:42:14	MT - SINOP - BR-163	Ignição ligada		Status	34	NÃO	-11,8039	-55,4803
	02/08/2024 09:40:14	MT - SINOP - BR-163	Ignição ligada		Status	0	NÃO	-11,8021	-55,4799
	02/08/2024 09:40:14	MT - SINOP - BR-163	Parada do Veículo		Alerta de Software	0	NÃO	-11,8021	-55,4799
	02/08/2024 09:39:49	MT - SINOP - BR-163	Parada do Veículo		Alerta de Software	0	NÃO	-11,8021	-55,4799
	02/08/2024 09:39:49	MT - SINOP - BR-163	Ignição ligada		Evento	0	NÃO	-11,8021	-55,4799
	02/08/2024 09:39:34	MT - SINOP - BR-163	Senha identificada, condutor ALVARI ANTONIO MARCANTE		Evento	0	NÃO	-11,8021	-55,4799
	02/08/2024 09:39:34	MT - SINOP - BR-163	Parada do Veículo		Alerta de Software	0	NÃO	-11,8021	-55,4799
	02/08/2024 09:39:14	MT - SINOP - BR-163	REINICIO DE VIAGEM REINICIO DE VIAGEM		Macro		NÃO	-11,8021	-55,4799
	02/08/2024 09:38:23	MT - SINOP - BR-163	Parada do Veiculo		Alerta de Software	0	NÃO	-11,8021	-55,4799
	02/08/2024 09:38:23	MT - SINOP - BR-163	Porta do Motorista aberta		Evento	0	NÃO	-11,8021	-55,4799
	02/08/2024 09:38:14	MT - SINOP - BR-163	Parada do Veiculo		Alerta de Software	0	NÃO	-11,8021	-55,4799
	02/08/2024 09:36:14	MT - SINOP - BR-163	Parada do Veiculo		Alerta de Software	0	NÃO	-11,8021	-55,4799
	02/08/2024 09:34:14	MT - SINOP - BR-163	Parada do Veiculo		Alerta de Software	0	NÃO	-11,8021	-55,4799
	02/08/2024 09:32:14	MT - SINOP - BR-163	Parada do Veiculo		Alerta de Software	0	NÃO	-11,8021	-55,4799
	02/08/2024 09:30:14	MT - SINOP - BR-163	Parada do Veiculo		Alerta de Software	0	NÃO	-11,8021	-55,4799
	02/08/2024 09:28:14	MT - SINOP - BR-163	Parada do Veiculo		Alerta de Software	0	NÃO	-11,8021	-55,4799
	02/08/2024 09:26:14	MT - SINOP - BR-163	Parada do Veiculo		Alerta de Software	0	NÃO	-11,8021	-55,4799
	02/08/2024 09:24:14	MT - SINOP - BR-163	Parada do Veiculo		Alerta de Software	0	NÃO	-11,8021	-55,4799
	02/08/2024 09:22:14	MT - SINOP - BR-163	Parada do Veiculo		Alerta de Software	0	NÃO	-11,8021	-55,4799

RELATÓRIO ANALÍTICO POR VEÍCULO

Período: 26/07/2024 00:00:00 à 02/08/2024 23:59:59

Identificador: STI4G62 LUIZ DAF 2024 530

Placa: STI4G62

Legenda:

Mensagens enviadas do Veículo (Veículo -> Central)

Mensagens enviadas do Veículo (Controle de Jornada Cliente)

Mensagens enviadas da Central (Central -> Veículo)






Sentido:	Data e Hora:	Localização:	Mensagem:	Modo Emergência	Tipo Mensagem:	Vel. (Km/h)	Log ?	Latitude	Longitude
	02/08/2024 09:20:14	MT - SINOP - BR-163	Parada do Veículo		Alerta de Software	0	NÃO	-11,8021	-55,4799
	02/08/2024 09:18:14	MT - SINOP - BR-163	Parada do Veículo		Alerta de Software	0	NÃO	-11,8021	-55,4799
	02/08/2024 09:16:14	MT - SINOP - BR-163	Parada do Veículo		Alerta de Software	0	NÃO	-11,8021	-55,4799
	02/08/2024 09:14:14	MT - SINOP - BR-163	Parada do Veículo		Alerta de Software	0	NÃO	-11,8021	-55,4799
	02/08/2024 09:12:14	MT - SINOP - BR-163	Porta do Motorista aberta		Status	0	NÃO	-11,8021	-55,4799
	02/08/2024 09:12:14	MT - SINOP - BR-163	Parada do Veículo		Alerta de Software	0	NÃO	-11,8021	-55,4799
	02/08/2024 09:12:13	MT - SINOP - BR-163	Porta do Motorista aberta		Evento	0	NÃO	-11,8021	-55,4799
	02/08/2024 09:11:45	MT - SINOP - BR-163	Senha identificada, condutor ALVARI ANTONIO MARCANTE		Evento	0	NÃO	-11,8020	-55,4799
	02/08/2024 09:11:26	MT - SINOP - BR-163	PARADA MANUTENCAO MECANICA PARADA MANUTENO MECANICA		Macro		NÃO	-11,8020	-55,4799
	02/08/2024 09:11:10	MT - SINOP - BR-163	Ignição desligada		Evento	0	NÃO	-11,8020	-55,4799
	02/08/2024 09:11:10	MT - SINOP - BR-163	Parada do Veículo		Alerta de Software	0	NÃO	-11,8020	-55,4799
	02/08/2024 09:10:14	MT - SINOP - BR-163	Ignição ligada		Status	40	NÃO	-11,7999	-55,4793
	02/08/2024 09:08:14	MT - SINOP - BR-163	Ignição ligada		Status	36	NÃO	-11,7839	-55,4752
	02/08/2024 09:06:14	MT - SINOP - BR-163	Ignição ligada		Status	23	NÃO	-11,7739	-55,4725
	02/08/2024 09:05:20	MT - SINOP - BR-163			Posição Normal	50	NÃO	-11,7712	-55,4719
	02/08/2024 09:04:14	MT - SINOP - BR-163	Ignição ligada		Status	59	NÃO	-11,7624	-55,4696
	02/08/2024 09:02:14	MT - SINOP - BR-163	Ignição ligada		Status	64	NÃO	-11,7460	-55,4653
	02/08/2024 09:00:14	MT - SINOP - BR-163	Ignição ligada		Status	66	NÃO	-11,7286	-55,4607
	02/08/2024 08:58:14	MT - SINOP - BR-163	Ignição ligada		Status	55	NÃO	-11,7095	-55,4558
	02/08/2024 08:56:14	MT - SINOP - BR-163	Ignição ligada		Status	44	NÃO	-11,6952	-55,4521
	02/08/2024 08:54:14	MT - SINOP - BR-163	Ignição ligada		Status	71	NÃO	-11,6767	-55,4473
	02/08/2024 08:52:14	MT - SINOP - BR-163	Ignição ligada		Status	69	NÃO	-11,6570	-55,4422
	02/08/2024 08:50:33	MT - SINOP - BR-163			Posição Normal	74	NÃO	-11,6406	-55,4379
	02/08/2024 08:50:14	MT - SINOP - BR-163	Ignição ligada		Status	70	NÃO	-11,6372	-55,4370
	02/08/2024 08:48:14	MT - SINOP - BR-163	Ignição ligada		Status	69	NÃO	-11,6169	-55,4318
	02/08/2024 08:46:14	MT - SINOP - BR-163	Ignição ligada		Status	74	NÃO	-11,5977	-55,4268
	02/08/2024 08:44:55	MT - SINOP - BR-163			Posição Normal	70	NÃO	-11,5853	-55,4200
	02/08/2024 08:44:14	MT - SINOP - BR-163	Ignição ligada		Status	69	NÃO	-11,5791	-55,4164
	02/08/2024 08:42:14	MT - SINOP - BR-163	Ignição ligada		Status	69	NÃO	-11,5610	-55,4056
	02/08/2024 08:41:16	MT - SINOP - BR-163			Posição Normal	64	NÃO	-11,5520	-55,4003
	02/08/2024 08:40:14	MT - SINOP - BR-163	Ignição ligada		Status	60	NÃO	-11,5439	-55,3955
	02/08/2024 08:38:14	MT - SINOP - BR-163	Ignição ligada		Status	74	NÃO	-11,5253	-55,3845
	02/08/2024 08:36:14	MT - SINOP - BR-163	Ignição ligada		Status	68	SIM	-11,5062	-55,3730
	02/08/2024 08:34:14	MT - CLÁUDIA - BR-163	Ignição ligada		Status	73	SIM	-11,4881	-55,3627
	02/08/2024 08:32:14	MT - CLÁUDIA - BR-163	Ignição ligada		Status	73	NÃO	-11,4659	-55,3597
	02/08/2024 08:31:28	MT - CLÁUDIA - BR-163			Posição Normal	76	NÃO	-11,4575	-55,3585
	02/08/2024 08:30:14	MT - CLÁUDIA - BR-163	Ignição ligada		Status	69	NÃO	-11,4444	-55,3568

## RELATÓRIO ANALÍTICO POR VEÍCULO




































Período: 26/07/2024 00:00:00 à 02/08/2024 23:59:59

Identificador: STI4G62 LUIZ DAF 2024 530

Placa: STI4G62

- Legenda:**
-  Mensagens enviadas do Veículo (Veículo -> Central)
  -  Mensagens enviadas do Veículo (Controle de Jornada Cliente)
  -  Mensagens enviadas da Central (Central -> Veículo)



Sentido:	Data e Hora:	Localização:	Mensagem:	Modo Emergência	Tipo Mensagem:	Vel. (Km/h)	Log ?	Latitude	Longitude
	02/08/2024 08:28:14	MT - CLÁUDIA - BR-163	Ignição ligada		Status	69	NÃO	-11,4229	-55,3527
	02/08/2024 08:26:14	MT - CLÁUDIA - BR-163	Ignição ligada		Status	78	SIM	-11,4007	-55,3470
	02/08/2024 08:24:14	MT - CLÁUDIA - Próx. BR-163	Ignição ligada		Status	11	SIM	-11,3924	-55,3450
	02/08/2024 08:23:33	MT - CLÁUDIA - Próx. BR-163	Ignição ligada		Evento	0	SIM	-11,3918	-55,3451
	02/08/2024 08:23:17	MT - CLÁUDIA - Próx. BR-163	Senha identificada, condutor ALVARI ANTONIO MARCANTE		Evento	0	SIM	-11,3918	-55,3451
	02/08/2024 08:22:57	MT - CLÁUDIA - Próx. BR-163	REINICIO DE VIAGEM REINICIO DE VIAGEM		Macro		NÃO	-11,3917	-55,3450
	02/08/2024 08:22:14	MT - CLÁUDIA - Próx. BR-163	Porta do Motorista aberta		Status	0	SIM	-11,3918	-55,3451
	02/08/2024 08:21:47	MT - CLÁUDIA - Próx. BR-163	O veículo está bloqueado		Status	0	NÃO	-11,3917	-55,3450
	02/08/2024 08:21:47	MT - CLÁUDIA - Próx. BR-163	Porta do Motorista aberta		Evento	0	NÃO	-11,3917	-55,3450
	02/08/2024 08:21:47	MT - CLÁUDIA - Próx. BR-163	Parada do Veículo		Alerta de Software	0	NÃO	-11,3917	-55,3450
	02/08/2024 08:20:14	MT - CLÁUDIA - Próx. BR-163	Porta do Motorista aberta		Status	0	SIM	-11,3918	-55,3451
	02/08/2024 08:19:53	MT - CLÁUDIA - Próx. BR-163	Porta do Motorista aberta		Evento	0	SIM	-11,3918	-55,3451
	02/08/2024 08:18:26	MT - CLÁUDIA - Próx. BR-163	Parada do Veículo		Alerta de Software	0	NÃO	-11,3917	-55,3450
	02/08/2024 08:18:26	MT - CLÁUDIA - Próx. BR-163	Porta do Motorista aberta		Evento	0	NÃO	-11,3917	-55,3450
	02/08/2024 08:18:26	MT - CLÁUDIA - Próx. BR-163	O veículo está bloqueado		Status	0	NÃO	-11,3917	-55,3450
	02/08/2024 08:07:53	MT - CLÁUDIA - Próx. BR-163	O veículo está bloqueado		Status	0	NÃO	-11,3917	-55,3450
	02/08/2024 08:07:53	MT - CLÁUDIA - Próx. BR-163	Porta do Carona aberta		Evento	0	NÃO	-11,3917	-55,3450
	02/08/2024 08:07:53	MT - CLÁUDIA - Próx. BR-163	Parada do Veículo		Alerta de Software	0	NÃO	-11,3917	-55,3450
	02/08/2024 08:06:55	MT - CLÁUDIA - Próx. BR-163	Parada do Veículo		Alerta de Software	0	NÃO	-11,3917	-55,3450
	02/08/2024 08:06:55	MT - CLÁUDIA - Próx. BR-163	Porta do Motorista aberta		Evento	0	NÃO	-11,3917	-55,3450
	02/08/2024 08:06:55	MT - CLÁUDIA - Próx. BR-163	O veículo está bloqueado		Status	0	NÃO	-11,3917	-55,3450
	02/08/2024 07:56:35	MT - CLÁUDIA - Próx. BR-163	O veículo está bloqueado		Status	0	NÃO	-11,3917	-55,3450
	02/08/2024 07:56:35	MT - CLÁUDIA - Próx. BR-163	Porta do Motorista aberta		Evento	0	NÃO	-11,3917	-55,3450
	02/08/2024 07:56:35	MT - CLÁUDIA - Próx. BR-163	Parada do Veículo		Alerta de Software	0	NÃO	-11,3917	-55,3450
	02/08/2024 07:56:24	MT - CLÁUDIA - Próx. BR-163	Senha identificada, condutor ALVARI ANTONIO MARCANTE		Evento	0	SIM	-11,3918	-55,3451
	02/08/2024 07:56:00	MT - CLÁUDIA - Próx. BR-163	PARADA ALIMENTACAO PARADA ALIMENTACAO		Macro		NÃO	-11,3917	-55,3450
	02/08/2024 07:55:39	MT - CLÁUDIA - Próx. BR-163	Ignição desligada		Evento	0	SIM	-11,3918	-55,3451
	02/08/2024 07:54:55	MT - CLÁUDIA - Próx. BR-163	Ignição ligada		Status	7	SIM	-11,3911	-55,3449
	02/08/2024 07:52:55	MT - CLÁUDIA - BR-163	Ignição ligada		Status	73	SIM	-11,3777	-55,3411
	02/08/2024 07:50:55	MT - CLÁUDIA - BR-163	Ignição ligada		Status	71	SIM	-11,3566	-55,3357
	02/08/2024 07:48:55	MT - CLÁUDIA - BR-163	Ignição ligada		Status	33	SIM	-11,3389	-55,3312
	02/08/2024 07:46:55	MT - CLÁUDIA - BR-163	Ignição ligada		Status	67	SIM	-11,3197	-55,3262
	02/08/2024 07:44:55	MT - CLÁUDIA - BR-163	Ignição ligada		Status	68	SIM	-11,2991	-55,3210
	02/08/2024 07:42:55	MT - CLÁUDIA - BR-163	Ignição ligada		Status	76	SIM	-11,2780	-55,3156
	02/08/2024 07:40:55	MT - ITAÚBA - BR-163	Ignição ligada		Status	77	SIM	-11,2568	-55,3102
	02/08/2024 07:38:55	MT - ITAÚBA - BR-163	Ignição ligada		Status	67	SIM	-11,2352	-55,3047
	02/08/2024 07:36:55	MT - ITAÚBA - BR-163	Ignição ligada		Status	60	SIM	-11,2141	-55,3043

## RELATÓRIO ANALÍTICO POR VEÍCULO






































Período: 26/07/2024 00:00:00 à 02/08/2024 23:59:59

Identificador: STI4G62 LUIZ DAF 2024 530

Placa: STI4G62




- Legenda:**
-  Mensagens enviadas do Veículo (Veículo -> Central)
  -  Mensagens enviadas do Veículo (Controle de Jornada Cliente)
  -  Mensagens enviadas da Central (Central -> Veículo)







































Sentido:	Data e Hora:	Localização:	Mensagem:	Modo Emergência	Tipo Mensagem:	Vel. (Km/h)	Log ?	Latitude	Longitude
	02/08/2024 07:34:55	MT - ITAÚBA - Próx. BR-163	Ignição ligada		Status	63	SIM	-11,1933	-55,3081
	02/08/2024 07:32:55	MT - ITAÚBA - BR-163	Ignição ligada		Status	26	SIM	-11,1749	-55,3113
	02/08/2024 07:30:55	MT - ITAÚBA - BR-163	Ignição ligada		Status	53	SIM	-11,1690	-55,3122
	02/08/2024 07:28:55	MT - ITAÚBA - BR-163	Ignição ligada		Status	77	SIM	-11,1474	-55,3149
	02/08/2024 07:27:01	MT - ITAÚBA - BR-163			Posição Normal	76	NÃO	-11,1261	-55,3111
	02/08/2024 07:26:55	MT - ITAÚBA - BR-163	Ignição ligada		Status	75	NÃO	-11,1250	-55,3109
	02/08/2024 07:24:55	MT - ITAÚBA - BR-163	Ignição ligada		Status	77	NÃO	-11,1048	-55,3010
	02/08/2024 07:22:55	MT - ITAÚBA - BR-163	Ignição ligada		Status	81	NÃO	-11,0854	-55,2886
	02/08/2024 07:20:55	MT - ITAÚBA - BR-163	Ignição ligada		Status	74	NÃO	-11,0673	-55,2769
	02/08/2024 07:20:48	MT - ITAÚBA - BR-163			Posição Normal	76	NÃO	-11,0662	-55,2762
	02/08/2024 07:18:55	MT - ITAÚBA - BR-163	Ignição ligada		Status	74	NÃO	-11,0457	-55,2706
	02/08/2024 07:16:55	MT - ITAÚBA - BR-163	Ignição ligada		Status	72	NÃO	-11,0256	-55,2625
	02/08/2024 07:14:55	MT - ITAÚBA - BR-163	Ignição ligada		Status	26	NÃO	-11,0100	-55,2512
	02/08/2024 07:12:55	MT - ITAÚBA - Rua Perimetral Norte	Ignição ligada		Status	59	NÃO	-11,0036	-55,2472
	02/08/2024 07:10:55	MT - ITAÚBA - BR-163	Ignição ligada		Status	72	NÃO	-10,9840	-55,2356
	02/08/2024 07:09:20	MT - ITAÚBA - BR-163	Ignição ligada		Status	75	NÃO	-10,9689	-55,2263
	02/08/2024 07:08:55	MT - ITAÚBA - BR-163	Ignição ligada		Status	84	NÃO	-10,9646	-55,2236
	02/08/2024 07:06:55	MT - ITAÚBA - BR-163	Ignição ligada		Status	78	NÃO	-10,9434	-55,2126
	02/08/2024 07:04:55	MT - NOVA SANTA HELENA - BR-163	Ignição ligada		Status	38	NÃO	-10,9254	-55,2042
	02/08/2024 07:03:42	MT - NOVA SANTA HELENA - BR-163			Posição Normal	41	NÃO	-10,9215	-55,2025
	02/08/2024 07:02:55	MT - NOVA SANTA HELENA - BR-163	Ignição ligada		Status	57	NÃO	-10,9158	-55,1999
	02/08/2024 07:00:55	MT - NOVA SANTA HELENA - BR-163	Ignição ligada		Status	65	NÃO	-10,8999	-55,1987
	02/08/2024 06:58:55	MT - NOVA SANTA HELENA - BR-163	Ignição ligada		Status	66	NÃO	-10,8807	-55,1993
	02/08/2024 06:57:19	MT - NOVA SANTA HELENA - BR-163			Posição Normal	52	NÃO	-10,8691	-55,1960
	02/08/2024 06:56:55	MT - NOVA SANTA HELENA - BR-163	Ignição ligada		Status	73	NÃO	-10,8660	-55,1948
	02/08/2024 06:54:55	MT - NOVA SANTA HELENA - BR-163	Ignição ligada		Status	44	NÃO	-10,8497	-55,1880
	02/08/2024 06:54:55	MT - NOVA SANTA HELENA - BR-163	Ignição ligada		Status	44	NÃO	-10,8498	-55,1880
	02/08/2024 06:52:55	MT - NOVA SANTA HELENA - BR-163	Ignição ligada		Status	32	NÃO	-10,8408	-55,1842
	02/08/2024 06:50:55	MT - NOVA SANTA HELENA - BR-163	Ignição ligada		Status	47	SIM	-10,8266	-55,1782
	02/08/2024 06:48:55	MT - NOVA SANTA HELENA - BR-163	Ignição ligada		Status	74	SIM	-10,8081	-55,1705
	02/08/2024 06:46:55	MT - NOVA SANTA HELENA - BR-163	Ignição ligada		Status	81	SIM	-10,7888	-55,1614
	02/08/2024 06:44:55	MT - NOVA SANTA HELENA - BR-163	Ignição ligada		Status	59	SIM	-10,7698	-55,1537
	02/08/2024 06:42:55	MT - NOVA SANTA HELENA - BR-163	Ignição ligada		Status	73	SIM	-10,7500	-55,1464
	02/08/2024 06:40:55	MT - TERRA NOVA DO NORTE - BR-163	Ignição ligada		Status	73	SIM	-10,7314	-55,1385
	02/08/2024 06:38:55	MT - TERRA NOVA DO NORTE - BR-163	Ignição ligada		Status	77	SIM	-10,7146	-55,1251
	02/08/2024 06:36:55	MT - TERRA NOVA DO NORTE - BR-163	Ignição ligada		Status	66	SIM	-10,6959	-55,1213
	02/08/2024 06:34:55	MT - TERRA NOVA DO NORTE - BR-163	Ignição ligada		Status	65	SIM	-10,6834	-55,1374

RELATÓRIO ANALÍTICO POR VEÍCULO

Período: 26/07/2024 00:00:00 à 02/08/2024 23:59:59  
Identificador: STI4G62 LUIZ DAF 2024 530  
Placa: STI4G62

- Legenda:**
-  Mensagens enviadas do Veículo (Veículo -> Central)
  -  Mensagens enviadas do Veículo (Controle de Jornada Cliente)
  -  Mensagens enviadas da Central (Central -> Veículo)






Sentido:	Data e Hora:	Localização:	Mensagem:	Modo Emergência	Tipo Mensagem:	Vel. (Km/h)	Log ?	Latitude	Longitude
	02/08/2024 06:32:55	MT - TERRA NOVA DO NORTE - BR-163	Ignição ligada		Status	58	SIM	-10,6658	-55,1352
	02/08/2024 06:30:55	MT - TERRA NOVA DO NORTE - BR-163	Ignição ligada		Status	37	SIM	-10,6489	-55,1311
	02/08/2024 06:28:55	MT - TERRA NOVA DO NORTE - BR-163	Ignição ligada		Status	54	SIM	-10,6386	-55,1337
	02/08/2024 06:26:55	MT - TERRA NOVA DO NORTE - BR-163	Ignição ligada		Status	35	SIM	-10,6266	-55,1273
	02/08/2024 06:24:55	MT - TERRA NOVA DO NORTE - BR-163	Ignição ligada		Status	16	NÃO	-10,6159	-55,1164
	02/08/2024 06:22:55	MT - TERRA NOVA DO NORTE - BR-163	Ignição ligada		Status	34	NÃO	-10,6053	-55,1080
	02/08/2024 06:20:55	MT - TERRA NOVA DO NORTE - BR-163	Ignição ligada		Status	39	NÃO	-10,5982	-55,1007
	02/08/2024 06:19:38	MT - TERRA NOVA DO NORTE - BR-163			Posição Normal	69	NÃO	-10,5913	-55,0940
	02/08/2024 06:18:55	MT - TERRA NOVA DO NORTE - BR-163	Ignição ligada		Status	72	NÃO	-10,5836	-55,0924
	02/08/2024 06:16:55	MT - TERRA NOVA DO NORTE - BR-163	Ignição ligada		Status	71	NÃO	-10,5615	-55,0909
	02/08/2024 06:14:55	MT - TERRA NOVA DO NORTE - BR-163	Ignição ligada		Status	73	NÃO	-10,5415	-55,0843
	02/08/2024 06:12:55	MT - TERRA NOVA DO NORTE - BR-163	Ignição ligada		Status	78	SIM	-10,5212	-55,0775
	02/08/2024 06:10:55	MT - TERRA NOVA DO NORTE - BR-163	Ignição ligada		Status	65	SIM	-10,4992	-55,0723
	02/08/2024 06:08:55	MT - TERRA NOVA DO NORTE - BR-163	Ignição ligada		Status	49	NÃO	-10,4790	-55,0683
	02/08/2024 06:06:55	MT - TERRA NOVA DO NORTE - Próx. BR-163	Ignição ligada		Status	7	NÃO	-10,4769	-55,0674
	02/08/2024 06:04:55	MT - TERRA NOVA DO NORTE - Próx. BR-163	Parada do Veículo		Alerta de Software	0	NÃO	-10,4768	-55,0674
	02/08/2024 06:04:55	MT - TERRA NOVA DO NORTE - Próx. BR-163	Ignição ligada		Status	0	NÃO	-10,4768	-55,0674
	02/08/2024 06:02:55	MT - TERRA NOVA DO NORTE - Próx. BR-163	Ignição ligada		Status	0	NÃO	-10,4768	-55,0674
	02/08/2024 06:02:55	MT - TERRA NOVA DO NORTE - Próx. BR-163	Parada do Veículo		Alerta de Software	0	NÃO	-10,4768	-55,0674
	02/08/2024 06:01:59	MT - TERRA NOVA DO NORTE - Próx. BR-163	Parada do Veículo		Alerta de Software	0	NÃO	-10,4768	-55,0674
	02/08/2024 06:01:59	MT - TERRA NOVA DO NORTE - Próx. BR-163	Ignição ligada		Evento	0	NÃO	-10,4768	-55,0674
	02/08/2024 06:01:42	MT - TERRA NOVA DO NORTE - Próx. BR-163	Senha identificada, condutor ALVARI ANTONIO MARCANTE		Evento	0	NÃO	-10,4767	-55,0674
	02/08/2024 06:01:22	MT - TERRA NOVA DO NORTE - Próx. BR-163	REINICIO DE VIAGEM REINICIO DE VIAGEM		Macro		NÃO	-10,4767	-55,0674
	02/08/2024 06:00:55	MT - TERRA NOVA DO NORTE - Próx. BR-163	Parada do Veículo		Alerta de Software	0	NÃO	-10,4767	-55,0674
	02/08/2024 06:00:03	MT - TERRA NOVA DO NORTE - Próx. BR-163	Parada do Veículo		Alerta de Software	0	NÃO	-10,4767	-55,0674
	02/08/2024 06:00:03	MT - TERRA NOVA DO NORTE - Próx. BR-163	Porta do Motorista aberta		Evento	0	NÃO	-10,4767	-55,0674
	02/08/2024 05:58:55	MT - TERRA NOVA DO NORTE - Próx. BR-163	Parada do Veículo		Alerta de Software	0	NÃO	-10,4767	-55,0674
	02/08/2024 05:56:55	MT - TERRA NOVA DO NORTE - Próx. BR-163	Parada do Veículo		Alerta de Software	0	NÃO	-10,4767	-55,0674
	02/08/2024 05:54:55	MT - TERRA NOVA DO NORTE - Próx. BR-163	Parada do Veículo		Alerta de Software	0	NÃO	-10,4767	-55,0674
	02/08/2024 05:52:55	MT - TERRA NOVA DO NORTE - Próx. BR-163	Parada do Veículo		Alerta de Software	0	NÃO	-10,4767	-55,0674
	02/08/2024 05:50:55	MT - TERRA NOVA DO NORTE - Próx. BR-163	Parada do Veículo		Alerta de Software	0	NÃO	-10,4767	-55,0674
	02/08/2024 05:48:55	MT - TERRA NOVA DO NORTE - Próx. BR-163	Porta do Motorista aberta		Status	0	NÃO	-10,4767	-55,0674
	02/08/2024 05:48:55	MT - TERRA NOVA DO NORTE - Próx. BR-163	Parada do Veículo		Alerta de Software	0	NÃO	-10,4767	-55,0674
	02/08/2024 05:47:41	MT - TERRA NOVA DO NORTE - Próx. BR-163	Parada do Veículo		Alerta de Software	0	NÃO	-10,4767	-55,0674
	02/08/2024 05:47:41	MT - TERRA NOVA DO NORTE - Próx. BR-163	Porta do Motorista aberta		Evento	0	NÃO	-10,4767	-55,0674
	02/08/2024 05:44:55	MT - TERRA NOVA DO NORTE - Próx. BR-163	Parada do Veículo		Alerta de Software	0	NÃO	-10,4767	-55,0674
	02/08/2024 05:42:55	MT - TERRA NOVA DO NORTE - Próx. BR-163	Parada do Veículo		Alerta de Software	0	NÃO	-10,4767	-55,0674







































RELATÓRIO ANALÍTICO POR VEÍCULO

Período: 26/07/2024 00:00:00 à 02/08/2024 23:59:59  
Identificador: STI4G62 LUIZ DAF 2024 530  
Placa: STI4G62

- Legenda:**
-  Mensagens enviadas do Veículo (Veículo -> Central)
  -  Mensagens enviadas do Veículo (Controle de Jornada Cliente)
  -  Mensagens enviadas da Central (Central -> Veículo)



Sentido:	Data e Hora:	Localização:	Mensagem:	Modo Emergência	Tipo Mensagem:	Vel. (Km/h)	Log ?	Latitude	Longitude
	02/08/2024 05:40:55	MT - TERRA NOVA DO NORTE - Próx. BR-163	Parada do Veículo		Alerta de Software	0	NÃO	-10,4767	-55,0674
	02/08/2024 05:38:55	MT - TERRA NOVA DO NORTE - Próx. BR-163	Parada do Veículo		Alerta de Software	0	NÃO	-10,4767	-55,0674
	02/08/2024 05:36:55	MT - TERRA NOVA DO NORTE - Próx. BR-163	Parada do Veículo		Alerta de Software	0	NÃO	-10,4767	-55,0674
	02/08/2024 05:34:55	MT - TERRA NOVA DO NORTE - Próx. BR-163	Parada do Veículo		Alerta de Software	0	NÃO	-10,4768	-55,0674
	02/08/2024 05:32:55	MT - TERRA NOVA DO NORTE - Próx. BR-163	Parada do Veículo		Alerta de Software	0	NÃO	-10,4768	-55,0674
	02/08/2024 05:30:55	MT - TERRA NOVA DO NORTE - Próx. BR-163	Parada do Veículo		Alerta de Software	0	NÃO	-10,4768	-55,0674
	02/08/2024 05:28:55	MT - TERRA NOVA DO NORTE - Próx. BR-163	Parada do Veículo		Alerta de Software	0	NÃO	-10,4768	-55,0674
	02/08/2024 05:26:55	MT - TERRA NOVA DO NORTE - Próx. BR-163	Parada do Veículo		Alerta de Software	0	NÃO	-10,4768	-55,0674
	02/08/2024 05:24:55	MT - TERRA NOVA DO NORTE - Próx. BR-163	Parada do Veículo		Alerta de Software	0	NÃO	-10,4767	-55,0674
	02/08/2024 05:22:55	MT - TERRA NOVA DO NORTE - Próx. BR-163	Parada do Veículo		Alerta de Software	0	NÃO	-10,4767	-55,0674
	02/08/2024 05:20:55	MT - TERRA NOVA DO NORTE - Próx. BR-163	Parada do Veículo		Alerta de Software	0	NÃO	-10,4767	-55,0674
	02/08/2024 05:18:55	MT - TERRA NOVA DO NORTE - Próx. BR-163	Parada do Veículo		Alerta de Software	0	NÃO	-10,4767	-55,0674
	02/08/2024 05:16:55	MT - TERRA NOVA DO NORTE - Próx. BR-163	Parada do Veículo		Alerta de Software	0	NÃO	-10,4767	-55,0674
	02/08/2024 05:14:55	MT - TERRA NOVA DO NORTE - Próx. BR-163	Parada do Veículo		Alerta de Software	0	NÃO	-10,4767	-55,0674
	02/08/2024 05:12:55	MT - TERRA NOVA DO NORTE - Próx. BR-163	Parada do Veículo		Alerta de Software	0	NÃO	-10,4767	-55,0674
	02/08/2024 05:10:55	MT - TERRA NOVA DO NORTE - Próx. BR-163	Parada do Veículo		Alerta de Software	0	NÃO	-10,4767	-55,0675
	02/08/2024 05:08:55	MT - TERRA NOVA DO NORTE - Próx. BR-163	Parada do Veículo		Alerta de Software	0	NÃO	-10,4767	-55,0675
	02/08/2024 05:06:55	MT - TERRA NOVA DO NORTE - Próx. BR-163	Parada do Veículo		Alerta de Software	0	NÃO	-10,4767	-55,0675
	02/08/2024 05:04:55	MT - TERRA NOVA DO NORTE - Próx. BR-163	Parada do Veículo		Alerta de Software	0	NÃO	-10,4767	-55,0674
	02/08/2024 05:02:55	MT - TERRA NOVA DO NORTE - Próx. BR-163	Parada do Veículo		Alerta de Software	0	NÃO	-10,4768	-55,0674
	02/08/2024 05:00:55	MT - TERRA NOVA DO NORTE - Próx. BR-163	Parada do Veículo		Alerta de Software	0	NÃO	-10,4768	-55,0674
	02/08/2024 04:58:55	MT - TERRA NOVA DO NORTE - Próx. BR-163	Parada do Veículo		Alerta de Software	0	NÃO	-10,4768	-55,0674
	02/08/2024 04:56:55	MT - TERRA NOVA DO NORTE - Próx. BR-163	Parada do Veículo		Alerta de Software	0	NÃO	-10,4768	-55,0674
	02/08/2024 04:54:55	MT - TERRA NOVA DO NORTE - Próx. BR-163	Parada do Veículo		Alerta de Software	0	NÃO	-10,4768	-55,0674
	02/08/2024 04:52:55	MT - TERRA NOVA DO NORTE - Próx. BR-163	Parada do Veículo		Alerta de Software	0	NÃO	-10,4768	-55,0674
	02/08/2024 04:50:55	MT - TERRA NOVA DO NORTE - Próx. BR-163	Parada do Veículo		Alerta de Software	0	NÃO	-10,4768	-55,0674
	02/08/2024 04:48:55	MT - TERRA NOVA DO NORTE - Próx. BR-163	Parada do Veículo		Alerta de Software	0	NÃO	-10,4768	-55,0674
	02/08/2024 04:46:55	MT - TERRA NOVA DO NORTE - Próx. BR-163	Parada do Veículo		Alerta de Software	0	NÃO	-10,4768	-55,0674
	02/08/2024 04:44:55	MT - TERRA NOVA DO NORTE - Próx. BR-163	Parada do Veículo		Alerta de Software	0	NÃO	-10,4768	-55,0674
	02/08/2024 04:42:55	MT - TERRA NOVA DO NORTE - Próx. BR-163	Parada do Veículo		Alerta de Software	0	NÃO	-10,4768	-55,0674
	02/08/2024 04:40:55	MT - TERRA NOVA DO NORTE - Próx. BR-163	Parada do Veículo		Alerta de Software	0	NÃO	-10,4768	-55,0674
	02/08/2024 04:38:55	MT - TERRA NOVA DO NORTE - Próx. BR-163	Parada do Veículo		Alerta de Software	0	NÃO	-10,4768	-55,0674
	02/08/2024 04:36:55	MT - TERRA NOVA DO NORTE - Próx. BR-163	Parada do Veículo		Alerta de Software	0	NÃO	-10,4768	-55,0674
	02/08/2024 04:34:55	MT - TERRA NOVA DO NORTE - Próx. BR-163	Parada do Veículo		Alerta de Software	0	NÃO	-10,4768	-55,0674
	02/08/2024 04:32:55	MT - TERRA NOVA DO NORTE - Próx. BR-163	Parada do Veículo		Alerta de Software	0	NÃO	-10,4768	-55,0674
	02/08/2024 04:30:55	MT - TERRA NOVA DO NORTE - Próx. BR-163	Parada do Veículo		Alerta de Software	0	NÃO	-10,4768	-55,0674
	02/08/2024 04:28:55	MT - TERRA NOVA DO NORTE - Próx. BR-163	Parada do Veículo		Alerta de Software	0	NÃO	-10,4768	-55,0674

## RELATÓRIO ANALÍTICO POR VEÍCULO



















Período: 26/07/2024 00:00:00 à 02/08/2024 23:59:59

Identificador: STI4G62 LUIZ DAF 2024 530

Placa: STI4G62

- Legenda:**
-  Mensagens enviadas do Veículo (Veículo -> Central)
  -  Mensagens enviadas do Veículo (Controle de Jornada Cliente)
  -  Mensagens enviadas da Central (Central -> Veículo)






Sentido:	Data e Hora:	Localização:	Mensagem:	Modo Emergência	Tipo Mensagem:	Vel. (Km/h)	Log ?	Latitude	Longitude
	02/08/2024 04:26:55	MT - TERRA NOVA DO NORTE - Próx. BR-163	Parada do Veículo		Alerta de Software	0	NÃO	-10,4768	-55,0674
	02/08/2024 04:24:55	MT - TERRA NOVA DO NORTE - Próx. BR-163	Parada do Veículo		Alerta de Software	0	NÃO	-10,4768	-55,0674
	02/08/2024 04:22:55	MT - TERRA NOVA DO NORTE - Próx. BR-163	Parada do Veículo		Alerta de Software	0	NÃO	-10,4768	-55,0674
	02/08/2024 04:20:55	MT - TERRA NOVA DO NORTE - Próx. BR-163	Parada do Veículo		Alerta de Software	0	NÃO	-10,4768	-55,0674
	02/08/2024 04:18:55	MT - TERRA NOVA DO NORTE - Próx. BR-163	Parada do Veículo		Alerta de Software	0	NÃO	-10,4768	-55,0674
	02/08/2024 04:16:55	MT - TERRA NOVA DO NORTE - Próx. BR-163	Parada do Veículo		Alerta de Software	0	NÃO	-10,4768	-55,0674
	02/08/2024 04:14:55	MT - TERRA NOVA DO NORTE - Próx. BR-163	Parada do Veículo		Alerta de Software	0	NÃO	-10,4768	-55,0674
	02/08/2024 04:12:55	MT - TERRA NOVA DO NORTE - Próx. BR-163	Parada do Veículo		Alerta de Software	0	NÃO	-10,4768	-55,0674
	02/08/2024 04:10:55	MT - TERRA NOVA DO NORTE - Próx. BR-163	Parada do Veículo		Alerta de Software	0	NÃO	-10,4768	-55,0674
	02/08/2024 04:08:55	MT - TERRA NOVA DO NORTE - Próx. BR-163	Parada do Veículo		Alerta de Software	0	NÃO	-10,4768	-55,0674
	02/08/2024 04:06:55	MT - TERRA NOVA DO NORTE - Próx. BR-163	Parada do Veículo		Alerta de Software	0	NÃO	-10,4768	-55,0674
	02/08/2024 04:04:55	MT - TERRA NOVA DO NORTE - Próx. BR-163	Parada do Veículo		Alerta de Software	0	NÃO	-10,4768	-55,0674
	02/08/2024 04:02:55	MT - TERRA NOVA DO NORTE - Próx. BR-163	Parada do Veículo		Alerta de Software	0	NÃO	-10,4768	-55,0674
	02/08/2024 04:00:55	MT - TERRA NOVA DO NORTE - Próx. BR-163	Parada do Veículo		Alerta de Software	0	NÃO	-10,4768	-55,0674
	02/08/2024 03:58:55	MT - TERRA NOVA DO NORTE - Próx. BR-163	Parada do Veículo		Alerta de Software	0	NÃO	-10,4768	-55,0674
	02/08/2024 03:56:55	MT - TERRA NOVA DO NORTE - Próx. BR-163	Parada do Veículo		Alerta de Software	0	NÃO	-10,4768	-55,0674
	02/08/2024 03:54:55	MT - TERRA NOVA DO NORTE - Próx. BR-163	Parada do Veículo		Alerta de Software	0	NÃO	-10,4768	-55,0674
	02/08/2024 03:52:55	MT - TERRA NOVA DO NORTE - Próx. BR-163	Parada do Veículo		Alerta de Software	0	NÃO	-10,4768	-55,0674
	02/08/2024 03:50:55	MT - TERRA NOVA DO NORTE - Próx. BR-163	Parada do Veículo		Alerta de Software	0	NÃO	-10,4768	-55,0674
	02/08/2024 03:48:55	MT - TERRA NOVA DO NORTE - Próx. BR-163	Parada do Veículo		Alerta de Software	0	NÃO	-10,4768	-55,0674
	02/08/2024 03:46:55	MT - TERRA NOVA DO NORTE - Próx. BR-163	Parada do Veículo		Alerta de Software	0	NÃO	-10,4768	-55,0674
	02/08/2024 03:44:55	MT - TERRA NOVA DO NORTE - Próx. BR-163	Parada do Veículo		Alerta de Software	0	NÃO	-10,4768	-55,0674
	02/08/2024 03:42:55	MT - TERRA NOVA DO NORTE - Próx. BR-163	Parada do Veículo		Alerta de Software	0	NÃO	-10,4768	-55,0674
	02/08/2024 03:40:55	MT - TERRA NOVA DO NORTE - Próx. BR-163	Parada do Veículo		Alerta de Software	0	NÃO	-10,4768	-55,0674
	02/08/2024 03:38:55	MT - TERRA NOVA DO NORTE - Próx. BR-163	Parada do Veículo		Alerta de Software	0	NÃO	-10,4768	-55,0674
	02/08/2024 03:36:55	MT - TERRA NOVA DO NORTE - Próx. BR-163	Parada do Veículo		Alerta de Software	0	NÃO	-10,4768	-55,0674
	02/08/2024 03:34:55	MT - TERRA NOVA DO NORTE - Próx. BR-163	Parada do Veículo		Alerta de Software	0	NÃO	-10,4768	-55,0674
	02/08/2024 03:32:55	MT - TERRA NOVA DO NORTE - Próx. BR-163	Parada do Veículo		Alerta de Software	0	NÃO	-10,4768	-55,0674
	02/08/2024 03:30:55	MT - TERRA NOVA DO NORTE - Próx. BR-163	Parada do Veículo		Alerta de Software	0	NÃO	-10,4768	-55,0674
	02/08/2024 03:29:13	MT - TERRA NOVA DO NORTE - Próx. BR-163	Parada do Veículo		Alerta de Software	0	NÃO	-10,4768	-55,0674
	02/08/2024 03:29:13	MT - TERRA NOVA DO NORTE - Próx. BR-163			Posição Normal	0	NÃO	-10,4768	-55,0674
	02/08/2024 03:24:55	MT - TERRA NOVA DO NORTE - Próx. BR-163	Parada do Veículo		Alerta de Software	0	NÃO	-10,4768	-55,0674
	02/08/2024 03:22:55	MT - TERRA NOVA DO NORTE - Próx. BR-163	Parada do Veículo		Alerta de Software	0	NÃO	-10,4768	-55,0674
	02/08/2024 03:20:55	MT - TERRA NOVA DO NORTE - Próx. BR-163	Parada do Veículo		Alerta de Software	0	NÃO	-10,4768	-55,0674
	02/08/2024 03:18:55	MT - TERRA NOVA DO NORTE - Próx. BR-163	Parada do Veículo		Alerta de Software	0	NÃO	-10,4768	-55,0673
	02/08/2024 03:16:55	MT - TERRA NOVA DO NORTE - Próx. BR-163	Parada do Veículo		Alerta de Software	0	NÃO	-10,4768	-55,0673
	02/08/2024 03:14:55	MT - TERRA NOVA DO NORTE - Próx. BR-163	Parada do Veículo		Alerta de Software	0	NÃO	-10,4768	-55,0673

## RELATÓRIO ANALÍTICO POR VEÍCULO











Período: 26/07/2024 00:00:00 à 02/08/2024 23:59:59

Identificador: STI4G62 LUIZ DAF 2024 530

Placa: STI4G62

- Legenda:**
-  Mensagens enviadas do Veículo (Veículo -> Central)
  -  Mensagens enviadas do Veículo (Controle de Jornada Cliente)
  -  Mensagens enviadas da Central (Central -> Veículo)



Sentido:	Data e Hora:	Localização:	Mensagem:	Modo Emergência	Tipo Mensagem:	Vel. (Km/h)	Log ?	Latitude	Longitude
	02/08/2024 03:12:55	MT - TERRA NOVA DO NORTE - Próx. BR-163	Parada do Veículo		Alerta de Software	0	NÃO	-10,4768	-55,0673
	02/08/2024 03:10:55	MT - TERRA NOVA DO NORTE - Próx. BR-163	Parada do Veículo		Alerta de Software	0	NÃO	-10,4768	-55,0673
	02/08/2024 03:08:55	MT - TERRA NOVA DO NORTE - Próx. BR-163	Parada do Veículo		Alerta de Software	0	NÃO	-10,4768	-55,0673
	02/08/2024 03:06:55	MT - TERRA NOVA DO NORTE - Próx. BR-163	Parada do Veículo		Alerta de Software	0	NÃO	-10,4768	-55,0673
	02/08/2024 03:04:55	MT - TERRA NOVA DO NORTE - Próx. BR-163	Parada do Veículo		Alerta de Software	0	NÃO	-10,4768	-55,0673
	02/08/2024 03:02:55	MT - TERRA NOVA DO NORTE - Próx. BR-163	Parada do Veículo		Alerta de Software	0	NÃO	-10,4768	-55,0673
	02/08/2024 03:00:55	MT - TERRA NOVA DO NORTE - Próx. BR-163	Parada do Veículo		Alerta de Software	0	NÃO	-10,4768	-55,0673
	02/08/2024 02:58:55	MT - TERRA NOVA DO NORTE - Próx. BR-163	Parada do Veículo		Alerta de Software	0	NÃO	-10,4768	-55,0673
	02/08/2024 02:56:55	MT - TERRA NOVA DO NORTE - Próx. BR-163	Parada do Veículo		Alerta de Software	0	NÃO	-10,4768	-55,0673
	02/08/2024 02:54:55	MT - TERRA NOVA DO NORTE - Próx. BR-163	Parada do Veículo		Alerta de Software	0	NÃO	-10,4768	-55,0673
	02/08/2024 02:52:55	MT - TERRA NOVA DO NORTE - Próx. BR-163	Parada do Veículo		Alerta de Software	0	NÃO	-10,4768	-55,0673
	02/08/2024 02:50:55	MT - TERRA NOVA DO NORTE - Próx. BR-163	Parada do Veículo		Alerta de Software	0	NÃO	-10,4767	-55,0674
	02/08/2024 02:48:55	MT - TERRA NOVA DO NORTE - Próx. BR-163	Parada do Veículo		Alerta de Software	0	NÃO	-10,4767	-55,0674
	02/08/2024 02:46:55	MT - TERRA NOVA DO NORTE - Próx. BR-163	Parada do Veículo		Alerta de Software	0	NÃO	-10,4767	-55,0674
	02/08/2024 02:44:55	MT - TERRA NOVA DO NORTE - Próx. BR-163	Parada do Veículo		Alerta de Software	0	NÃO	-10,4767	-55,0674
	02/08/2024 02:42:55	MT - TERRA NOVA DO NORTE - Próx. BR-163	Parada do Veículo		Alerta de Software	0	NÃO	-10,4767	-55,0674
	02/08/2024 02:40:55	MT - TERRA NOVA DO NORTE - Próx. BR-163	Parada do Veículo		Alerta de Software	0	NÃO	-10,4767	-55,0674
	02/08/2024 02:38:55	MT - TERRA NOVA DO NORTE - Próx. BR-163	Parada do Veículo		Alerta de Software	0	NÃO	-10,4767	-55,0674
	02/08/2024 02:36:55	MT - TERRA NOVA DO NORTE - Próx. BR-163	Parada do Veículo		Alerta de Software	0	NÃO	-10,4767	-55,0674
	02/08/2024 02:34:55	MT - TERRA NOVA DO NORTE - Próx. BR-163	Parada do Veículo		Alerta de Software	0	NÃO	-10,4767	-55,0674
	02/08/2024 02:32:55	MT - TERRA NOVA DO NORTE - Próx. BR-163	Parada do Veículo		Alerta de Software	0	NÃO	-10,4767	-55,0674
	02/08/2024 02:30:55	MT - TERRA NOVA DO NORTE - Próx. BR-163	Parada do Veículo		Alerta de Software	0	NÃO	-10,4768	-55,0674
	02/08/2024 02:28:55	MT - TERRA NOVA DO NORTE - Próx. BR-163	Parada do Veículo		Alerta de Software	0	NÃO	-10,4768	-55,0674
	02/08/2024 02:26:55	MT - TERRA NOVA DO NORTE - Próx. BR-163	Parada do Veículo		Alerta de Software	0	NÃO	-10,4768	-55,0674
	02/08/2024 02:24:55	MT - TERRA NOVA DO NORTE - Próx. BR-163	Parada do Veículo		Alerta de Software	0	NÃO	-10,4768	-55,0674
	02/08/2024 02:22:55	MT - TERRA NOVA DO NORTE - Próx. BR-163	Parada do Veículo		Alerta de Software	0	NÃO	-10,4768	-55,0674
	02/08/2024 02:20:55	MT - TERRA NOVA DO NORTE - Próx. BR-163	Parada do Veículo		Alerta de Software	0	NÃO	-10,4768	-55,0674
	02/08/2024 02:18:55	MT - TERRA NOVA DO NORTE - Próx. BR-163	Parada do Veículo		Alerta de Software	0	NÃO	-10,4767	-55,0674
	02/08/2024 02:16:55	MT - TERRA NOVA DO NORTE - Próx. BR-163	Parada do Veículo		Alerta de Software	0	NÃO	-10,4767	-55,0674
	02/08/2024 02:14:55	MT - TERRA NOVA DO NORTE - Próx. BR-163	Parada do Veículo		Alerta de Software	0	NÃO	-10,4767	-55,0674
	02/08/2024 02:12:55	MT - TERRA NOVA DO NORTE - Próx. BR-163	Parada do Veículo		Alerta de Software	0	NÃO	-10,4767	-55,0674
	02/08/2024 02:10:55	MT - TERRA NOVA DO NORTE - Próx. BR-163	Parada do Veículo		Alerta de Software	0	NÃO	-10,4767	-55,0674
	02/08/2024 02:08:55	MT - TERRA NOVA DO NORTE - Próx. BR-163	Parada do Veículo		Alerta de Software	0	NÃO	-10,4767	-55,0674
	02/08/2024 02:06:55	MT - TERRA NOVA DO NORTE - Próx. BR-163	Parada do Veículo		Alerta de Software	0	NÃO	-10,4767	-55,0674
	02/08/2024 02:04:55	MT - TERRA NOVA DO NORTE - Próx. BR-163	Parada do Veículo		Alerta de Software	0	NÃO	-10,4767	-55,0674
	02/08/2024 02:02:55	MT - TERRA NOVA DO NORTE - Próx. BR-163	Parada do Veículo		Alerta de Software	0	NÃO	-10,4767	-55,0674
	02/08/2024 02:00:55	MT - TERRA NOVA DO NORTE - Próx. BR-163	Parada do Veículo		Alerta de Software	0	NÃO	-10,4767	-55,0674

## RELATÓRIO ANALÍTICO POR VEÍCULO
















Período: 26/07/2024 00:00:00 à 02/08/2024 23:59:59

Identificador: STI4G62 LUIZ DAF 2024 530

Placa: STI4G62

- Legenda:**
-  Mensagens enviadas do Veículo (Veículo -> Central)
  -  Mensagens enviadas do Veículo (Controle de Jornada Cliente)
  -  Mensagens enviadas da Central (Central -> Veículo)



Sentido:	Data e Hora:	Localização:	Mensagem:	Modo Emergência	Tipo Mensagem:	Vel. (Km/h)	Log ?	Latitude	Longitude
	02/08/2024 01:58:55	MT - TERRA NOVA DO NORTE - Próx. BR-163	Parada do Veículo		Alerta de Software	0	NÃO	-10,4767	-55,0674
	02/08/2024 01:56:55	MT - TERRA NOVA DO NORTE - Próx. BR-163	Parada do Veículo		Alerta de Software	0	NÃO	-10,4767	-55,0674
	02/08/2024 01:54:55	MT - TERRA NOVA DO NORTE - Próx. BR-163	Parada do Veículo		Alerta de Software	0	NÃO	-10,4767	-55,0674
	02/08/2024 01:52:55	MT - TERRA NOVA DO NORTE - Próx. BR-163	Parada do Veículo		Alerta de Software	0	NÃO	-10,4767	-55,0674
	02/08/2024 01:50:55	MT - TERRA NOVA DO NORTE - Próx. BR-163	Parada do Veículo		Alerta de Software	0	NÃO	-10,4767	-55,0674
	02/08/2024 01:48:55	MT - TERRA NOVA DO NORTE - Próx. BR-163	Parada do Veículo		Alerta de Software	0	NÃO	-10,4767	-55,0674
	02/08/2024 01:46:55	MT - TERRA NOVA DO NORTE - Próx. BR-163	Parada do Veículo		Alerta de Software	0	NÃO	-10,4767	-55,0674
	02/08/2024 01:44:55	MT - TERRA NOVA DO NORTE - Próx. BR-163	Parada do Veículo		Alerta de Software	0	NÃO	-10,4767	-55,0674
	02/08/2024 01:42:55	MT - TERRA NOVA DO NORTE - Próx. BR-163	Parada do Veículo		Alerta de Software	0	NÃO	-10,4767	-55,0674
	02/08/2024 01:40:55	MT - TERRA NOVA DO NORTE - Próx. BR-163	Parada do Veículo		Alerta de Software	0	NÃO	-10,4767	-55,0674
	02/08/2024 01:38:55	MT - TERRA NOVA DO NORTE - Próx. BR-163	Parada do Veículo		Alerta de Software	0	NÃO	-10,4767	-55,0674
	02/08/2024 01:36:55	MT - TERRA NOVA DO NORTE - Próx. BR-163	Parada do Veículo		Alerta de Software	0	NÃO	-10,4767	-55,0674
	02/08/2024 01:34:55	MT - TERRA NOVA DO NORTE - Próx. BR-163	Parada do Veículo		Alerta de Software	0	NÃO	-10,4767	-55,0674
	02/08/2024 01:32:55	MT - TERRA NOVA DO NORTE - Próx. BR-163	Parada do Veículo		Alerta de Software	0	NÃO	-10,4767	-55,0674
	02/08/2024 01:30:55	MT - TERRA NOVA DO NORTE - Próx. BR-163	Parada do Veículo		Alerta de Software	0	NÃO	-10,4767	-55,0674
	02/08/2024 01:28:55	MT - TERRA NOVA DO NORTE - Próx. BR-163	Parada do Veículo		Alerta de Software	0	NÃO	-10,4767	-55,0674
	02/08/2024 01:26:55	MT - TERRA NOVA DO NORTE - Próx. BR-163	Parada do Veículo		Alerta de Software	0	NÃO	-10,4767	-55,0674
	02/08/2024 01:24:55	MT - TERRA NOVA DO NORTE - Próx. BR-163	Parada do Veículo		Alerta de Software	0	NÃO	-10,4767	-55,0674
	02/08/2024 01:22:55	MT - TERRA NOVA DO NORTE - Próx. BR-163	Parada do Veículo		Alerta de Software	0	NÃO	-10,4767	-55,0674
	02/08/2024 01:20:55	MT - TERRA NOVA DO NORTE - Próx. BR-163	Parada do Veículo		Alerta de Software	0	NÃO	-10,4767	-55,0674
	02/08/2024 01:18:55	MT - TERRA NOVA DO NORTE - Próx. BR-163	Parada do Veículo		Alerta de Software	0	NÃO	-10,4767	-55,0674
	02/08/2024 01:16:55	MT - TERRA NOVA DO NORTE - Próx. BR-163	Parada do Veículo		Alerta de Software	0	NÃO	-10,4767	-55,0674
	02/08/2024 01:14:55	MT - TERRA NOVA DO NORTE - Próx. BR-163	Parada do Veículo		Alerta de Software	0	NÃO	-10,4767	-55,0674
	02/08/2024 01:12:55	MT - TERRA NOVA DO NORTE - Próx. BR-163	Parada do Veículo		Alerta de Software	0	NÃO	-10,4767	-55,0674
	02/08/2024 01:10:55	MT - TERRA NOVA DO NORTE - Próx. BR-163	Parada do Veículo		Alerta de Software	0	NÃO	-10,4767	-55,0674
	02/08/2024 01:08:55	MT - TERRA NOVA DO NORTE - Próx. BR-163	Parada do Veículo		Alerta de Software	0	NÃO	-10,4767	-55,0674
	02/08/2024 01:06:55	MT - TERRA NOVA DO NORTE - Próx. BR-163	Parada do Veículo		Alerta de Software	0	NÃO	-10,4767	-55,0674
	02/08/2024 01:04:55	MT - TERRA NOVA DO NORTE - Próx. BR-163	Parada do Veículo		Alerta de Software	0	NÃO	-10,4767	-55,0674
	02/08/2024 01:02:55	MT - TERRA NOVA DO NORTE - Próx. BR-163	Parada do Veículo		Alerta de Software	0	NÃO	-10,4767	-55,0674
	02/08/2024 01:00:55	MT - TERRA NOVA DO NORTE - Próx. BR-163	Parada do Veículo		Alerta de Software	0	NÃO	-10,4767	-55,0674
	02/08/2024 00:58:55	MT - TERRA NOVA DO NORTE - Próx. BR-163	Parada do Veículo		Alerta de Software	0	NÃO	-10,4767	-55,0674
	02/08/2024 00:56:55	MT - TERRA NOVA DO NORTE - Próx. BR-163	Parada do Veículo		Alerta de Software	0	NÃO	-10,4767	-55,0674
	02/08/2024 00:54:55	MT - TERRA NOVA DO NORTE - Próx. BR-163	Parada do Veículo		Alerta de Software	0	NÃO	-10,4767	-55,0674
	02/08/2024 00:52:55	MT - TERRA NOVA DO NORTE - Próx. BR-163	Parada do Veículo		Alerta de Software	0	NÃO	-10,4767	-55,0674
	02/08/2024 00:50:55	MT - TERRA NOVA DO NORTE - Próx. BR-163	Parada do Veículo		Alerta de Software	0	NÃO	-10,4767	-55,0674
	02/08/2024 00:48:55	MT - TERRA NOVA DO NORTE - Próx. BR-163	Parada do Veículo		Alerta de Software	0	NÃO	-10,4767	-55,0674
	02/08/2024 00:46:55	MT - TERRA NOVA DO NORTE - Próx. BR-163	Parada do Veículo		Alerta de Software	0	NÃO	-10,4767	-55,0674

## RELATÓRIO ANALÍTICO POR VEÍCULO







Período: 26/07/2024 00:00:00 à 02/08/2024 23:59:59

Identificador: STI4G62 LUIZ DAF 2024 530

Placa: STI4G62

- Legenda:**
-  Mensagens enviadas do Veículo (Veículo -> Central)
  -  Mensagens enviadas do Veículo (Controle de Jornada Cliente)
  -  Mensagens enviadas da Central (Central -> Veículo)



Sentido:	Data e Hora:	Localização:	Mensagem:	Modo Emergência	Tipo Mensagem:	Vel. (Km/h)	Log ?	Latitude	Longitude
	02/08/2024 00:44:55	MT - TERRA NOVA DO NORTE - Próx. BR-163	Parada do Veículo		Alerta de Software	0	NÃO	-10,4767	-55,0674
	02/08/2024 00:42:55	MT - TERRA NOVA DO NORTE - Próx. BR-163	Parada do Veículo		Alerta de Software	0	NÃO	-10,4767	-55,0674
	02/08/2024 00:40:55	MT - TERRA NOVA DO NORTE - Próx. BR-163	Parada do Veículo		Alerta de Software	0	NÃO	-10,4767	-55,0674
	02/08/2024 00:38:55	MT - TERRA NOVA DO NORTE - Próx. BR-163	Parada do Veículo		Alerta de Software	0	NÃO	-10,4767	-55,0674
	02/08/2024 00:36:55	MT - TERRA NOVA DO NORTE - Próx. BR-163	Parada do Veículo		Alerta de Software	0	NÃO	-10,4767	-55,0674
	02/08/2024 00:34:55	MT - TERRA NOVA DO NORTE - Próx. BR-163	Parada do Veículo		Alerta de Software	0	NÃO	-10,4767	-55,0674
	02/08/2024 00:32:55	MT - TERRA NOVA DO NORTE - Próx. BR-163	Parada do Veículo		Alerta de Software	0	NÃO	-10,4767	-55,0674
	02/08/2024 00:30:55	MT - TERRA NOVA DO NORTE - Próx. BR-163	Parada do Veículo		Alerta de Software	0	NÃO	-10,4767	-55,0674
	02/08/2024 00:28:55	MT - TERRA NOVA DO NORTE - Próx. BR-163	Parada do Veículo		Alerta de Software	0	NÃO	-10,4767	-55,0674
	02/08/2024 00:26:55	MT - TERRA NOVA DO NORTE - Próx. BR-163	Parada do Veículo		Alerta de Software	0	NÃO	-10,4767	-55,0674
	02/08/2024 00:24:55	MT - TERRA NOVA DO NORTE - Próx. BR-163	Parada do Veículo		Alerta de Software	0	NÃO	-10,4767	-55,0674
	02/08/2024 00:22:55	MT - TERRA NOVA DO NORTE - Próx. BR-163	Parada do Veículo		Alerta de Software	0	NÃO	-10,4767	-55,0674
	02/08/2024 00:20:55	MT - TERRA NOVA DO NORTE - Próx. BR-163	Parada do Veículo		Alerta de Software	0	NÃO	-10,4767	-55,0674
	02/08/2024 00:18:55	MT - TERRA NOVA DO NORTE - Próx. BR-163	Parada do Veículo		Alerta de Software	0	NÃO	-10,4767	-55,0674
	02/08/2024 00:16:55	MT - TERRA NOVA DO NORTE - Próx. BR-163	Parada do Veículo		Alerta de Software	0	NÃO	-10,4767	-55,0674
	02/08/2024 00:14:55	MT - TERRA NOVA DO NORTE - Próx. BR-163	Parada do Veículo		Alerta de Software	0	NÃO	-10,4767	-55,0674
	02/08/2024 00:12:55	MT - TERRA NOVA DO NORTE - Próx. BR-163	Parada do Veículo		Alerta de Software	0	NÃO	-10,4767	-55,0674
	02/08/2024 00:10:55	MT - TERRA NOVA DO NORTE - Próx. BR-163	Parada do Veículo		Alerta de Software	0	NÃO	-10,4767	-55,0674
	02/08/2024 00:08:55	MT - TERRA NOVA DO NORTE - Próx. BR-163	Parada do Veículo		Alerta de Software	0	NÃO	-10,4767	-55,0674
	02/08/2024 00:06:55	MT - TERRA NOVA DO NORTE - Próx. BR-163	Parada do Veículo		Alerta de Software	0	NÃO	-10,4767	-55,0674
	02/08/2024 00:04:55	MT - TERRA NOVA DO NORTE - Próx. BR-163	Parada do Veículo		Alerta de Software	0	NÃO	-10,4767	-55,0674
	02/08/2024 00:02:55	MT - TERRA NOVA DO NORTE - Próx. BR-163	Parada do Veículo		Alerta de Software	0	NÃO	-10,4767	-55,0674
	02/08/2024 00:00:55	MT - TERRA NOVA DO NORTE - Próx. BR-163	Parada do Veículo		Alerta de Software	0	NÃO	-10,4767	-55,0674
	01/08/2024 23:58:55	MT - TERRA NOVA DO NORTE - Próx. BR-163	Parada do Veículo		Alerta de Software	0	NÃO	-10,4767	-55,0674
	01/08/2024 23:56:55	MT - TERRA NOVA DO NORTE - Próx. BR-163	Parada do Veículo		Alerta de Software	0	NÃO	-10,4767	-55,0674
	01/08/2024 23:54:55	MT - TERRA NOVA DO NORTE - Próx. BR-163	Parada do Veículo		Alerta de Software	0	NÃO	-10,4767	-55,0674
	01/08/2024 23:52:55	MT - TERRA NOVA DO NORTE - Próx. BR-163	Parada do Veículo		Alerta de Software	0	NÃO	-10,4767	-55,0674
	01/08/2024 23:50:55	MT - TERRA NOVA DO NORTE - Próx. BR-163	Parada do Veículo		Alerta de Software	0	NÃO	-10,4767	-55,0674
	01/08/2024 23:48:55	MT - TERRA NOVA DO NORTE - Próx. BR-163	Parada do Veículo		Alerta de Software	0	NÃO	-10,4767	-55,0674
	01/08/2024 23:46:55	MT - TERRA NOVA DO NORTE - Próx. BR-163	Parada do Veículo		Alerta de Software	0	NÃO	-10,4767	-55,0674
	01/08/2024 23:44:55	MT - TERRA NOVA DO NORTE - Próx. BR-163	Parada do Veículo		Alerta de Software	0	NÃO	-10,4767	-55,0674
	01/08/2024 23:42:55	MT - TERRA NOVA DO NORTE - Próx. BR-163	Parada do Veículo		Alerta de Software	0	NÃO	-10,4767	-55,0674
	01/08/2024 23:40:55	MT - TERRA NOVA DO NORTE - Próx. BR-163	Parada do Veículo		Alerta de Software	0	NÃO	-10,4767	-55,0674
	01/08/2024 23:38:55	MT - TERRA NOVA DO NORTE - Próx. BR-163	Parada do Veículo		Alerta de Software	0	NÃO	-10,4767	-55,0674
	01/08/2024 23:36:55	MT - TERRA NOVA DO NORTE - Próx. BR-163	Parada do Veículo		Alerta de Software	0	NÃO	-10,4767	-55,0674
	01/08/2024 23:36:53	MT - TERRA NOVA DO NORTE - Próx. BR-163			Posição Normal	0	NÃO	-10,4767	-55,0674
	01/08/2024 23:32:55	MT - TERRA NOVA DO NORTE - Próx. BR-163	Parada do Veículo		Alerta de Software	0	NÃO	-10,4767	-55,0674






## RELATÓRIO ANALÍTICO POR VEÍCULO























Período: 26/07/2024 00:00:00 à 02/08/2024 23:59:59

Identificador: STI4G62 LUIZ DAF 2024 530

Placa: STI4G62

- Legenda:**
-  Mensagens enviadas do Veículo (Veículo -> Central)
  -  Mensagens enviadas do Veículo (Controle de Jornada Cliente)
  -  Mensagens enviadas da Central (Central -> Veículo)



Sentido:	Data e Hora:	Localização:	Mensagem:	Modo Emergência	Tipo Mensagem:	Vel. (Km/h)	Log ?	Latitude	Longitude
	01/08/2024 23:30:55	MT - TERRA NOVA DO NORTE - Próx. BR-163	Parada do Veículo		Alerta de Software	0	NÃO	-10,4767	-55,0674
	01/08/2024 23:28:55	MT - TERRA NOVA DO NORTE - Próx. BR-163	Parada do Veículo		Alerta de Software	0	NÃO	-10,4767	-55,0674
	01/08/2024 23:26:55	MT - TERRA NOVA DO NORTE - Próx. BR-163	Parada do Veículo		Alerta de Software	0	NÃO	-10,4767	-55,0674
	01/08/2024 23:24:55	MT - TERRA NOVA DO NORTE - Próx. BR-163	Parada do Veículo		Alerta de Software	0	NÃO	-10,4767	-55,0675
	01/08/2024 23:22:55	MT - TERRA NOVA DO NORTE - Próx. BR-163	Parada do Veículo		Alerta de Software	0	NÃO	-10,4767	-55,0675
	01/08/2024 23:20:55	MT - TERRA NOVA DO NORTE - Próx. BR-163	Parada do Veículo		Alerta de Software	0	NÃO	-10,4767	-55,0675
	01/08/2024 23:18:55	MT - TERRA NOVA DO NORTE - Próx. BR-163	Parada do Veículo		Alerta de Software	0	NÃO	-10,4767	-55,0675
	01/08/2024 23:16:55	MT - TERRA NOVA DO NORTE - Próx. BR-163	Parada do Veículo		Alerta de Software	0	NÃO	-10,4767	-55,0675
	01/08/2024 23:14:55	MT - TERRA NOVA DO NORTE - Próx. BR-163	Parada do Veículo		Alerta de Software	0	NÃO	-10,4767	-55,0674
	01/08/2024 23:12:55	MT - TERRA NOVA DO NORTE - Próx. BR-163	Parada do Veículo		Alerta de Software	0	NÃO	-10,4768	-55,0674
	01/08/2024 23:10:55	MT - TERRA NOVA DO NORTE - Próx. BR-163	Parada do Veículo		Alerta de Software	0	NÃO	-10,4768	-55,0675
	01/08/2024 23:08:55	MT - TERRA NOVA DO NORTE - Próx. BR-163	Parada do Veículo		Alerta de Software	0	NÃO	-10,4768	-55,0675
	01/08/2024 23:06:55	MT - TERRA NOVA DO NORTE - Próx. BR-163	Parada do Veículo		Alerta de Software	0	NÃO	-10,4768	-55,0675
	01/08/2024 23:04:55	MT - TERRA NOVA DO NORTE - Próx. BR-163	Parada do Veículo		Alerta de Software	0	NÃO	-10,4768	-55,0675
	01/08/2024 23:02:55	MT - TERRA NOVA DO NORTE - Próx. BR-163	Parada do Veículo		Alerta de Software	0	NÃO	-10,4767	-55,0675
	01/08/2024 23:00:55	MT - TERRA NOVA DO NORTE - Próx. BR-163	Parada do Veículo		Alerta de Software	0	NÃO	-10,4767	-55,0675
	01/08/2024 22:58:55	MT - TERRA NOVA DO NORTE - Próx. BR-163	Parada do Veículo		Alerta de Software	0	NÃO	-10,4767	-55,0675
	01/08/2024 22:56:55	MT - TERRA NOVA DO NORTE - Próx. BR-163	Parada do Veículo		Alerta de Software	0	NÃO	-10,4767	-55,0674
	01/08/2024 22:54:55	MT - TERRA NOVA DO NORTE - Próx. BR-163	Parada do Veículo		Alerta de Software	0	NÃO	-10,4767	-55,0674
	01/08/2024 22:52:55	MT - TERRA NOVA DO NORTE - Próx. BR-163	Parada do Veículo		Alerta de Software	0	NÃO	-10,4767	-55,0674
	01/08/2024 22:50:55	MT - TERRA NOVA DO NORTE - Próx. BR-163	Parada do Veículo		Alerta de Software	0	NÃO	-10,4767	-55,0674
	01/08/2024 22:48:55	MT - TERRA NOVA DO NORTE - Próx. BR-163	Parada do Veículo		Alerta de Software	0	NÃO	-10,4767	-55,0674
	01/08/2024 22:46:55	MT - TERRA NOVA DO NORTE - Próx. BR-163	Parada do Veículo		Alerta de Software	0	NÃO	-10,4767	-55,0674
	01/08/2024 22:44:55	MT - TERRA NOVA DO NORTE - Próx. BR-163	Parada do Veículo		Alerta de Software	0	NÃO	-10,4767	-55,0674
	01/08/2024 22:42:55	MT - TERRA NOVA DO NORTE - Próx. BR-163	Parada do Veículo		Alerta de Software	0	NÃO	-10,4767	-55,0674
	01/08/2024 22:40:55	MT - TERRA NOVA DO NORTE - Próx. BR-163	Parada do Veículo		Alerta de Software	0	NÃO	-10,4767	-55,0674
	01/08/2024 22:38:55	MT - TERRA NOVA DO NORTE - Próx. BR-163	Parada do Veículo		Alerta de Software	0	NÃO	-10,4767	-55,0674
	01/08/2024 22:36:55	MT - TERRA NOVA DO NORTE - Próx. BR-163	Parada do Veículo		Alerta de Software	0	NÃO	-10,4767	-55,0674
	01/08/2024 22:34:55	MT - TERRA NOVA DO NORTE - Próx. BR-163	Parada do Veículo		Alerta de Software	0	NÃO	-10,4767	-55,0674
	01/08/2024 22:32:55	MT - TERRA NOVA DO NORTE - Próx. BR-163	Parada do Veículo		Alerta de Software	0	NÃO	-10,4767	-55,0674
	01/08/2024 22:30:55	MT - TERRA NOVA DO NORTE - Próx. BR-163	Parada do Veículo		Alerta de Software	0	NÃO	-10,4767	-55,0674
	01/08/2024 22:28:55	MT - TERRA NOVA DO NORTE - Próx. BR-163	Parada do Veículo		Alerta de Software	0	NÃO	-10,4767	-55,0674
	01/08/2024 22:26:55	MT - TERRA NOVA DO NORTE - Próx. BR-163	Parada do Veículo		Alerta de Software	0	NÃO	-10,4767	-55,0674
	01/08/2024 22:24:54	MT - TERRA NOVA DO NORTE - Próx. BR-163	Parada do Veículo		Alerta de Software	0	NÃO	-10,4767	-55,0674
	01/08/2024 22:22:54	MT - TERRA NOVA DO NORTE - Próx. BR-163	Parada do Veículo		Alerta de Software	0	NÃO	-10,4767	-55,0674
	01/08/2024 22:20:54	MT - TERRA NOVA DO NORTE - Próx. BR-163	Parada do Veículo		Alerta de Software	0	NÃO	-10,4767	-55,0674
	01/08/2024 22:18:54	MT - TERRA NOVA DO NORTE - Próx. BR-163	Parada do Veículo		Alerta de Software	0	NÃO	-10,4767	-55,0674

## RELATÓRIO ANALÍTICO POR VEÍCULO











Período: 26/07/2024 00:00:00 à 02/08/2024 23:59:59

Identificador: STI4G62 LUIZ DAF 2024 530

Placa: STI4G62

- Legenda:**
-  Mensagens enviadas do Veículo (Veículo -> Central)
  -  Mensagens enviadas do Veículo (Controle de Jornada Cliente)
  -  Mensagens enviadas da Central (Central -> Veículo)



Sentido:	Data e Hora:	Localização:	Mensagem:	Modo Emergência	Tipo Mensagem:	Vel. (Km/h)	Log ?	Latitude	Longitude
	01/08/2024 22:16:54	MT - TERRA NOVA DO NORTE - Próx. BR-163	Parada do Veículo		Alerta de Software	0	NÃO	-10,4767	-55,0674
	01/08/2024 22:14:54	MT - TERRA NOVA DO NORTE - Próx. BR-163	Parada do Veículo		Alerta de Software	0	NÃO	-10,4767	-55,0674
	01/08/2024 22:12:54	MT - TERRA NOVA DO NORTE - Próx. BR-163	Parada do Veículo		Alerta de Software	0	NÃO	-10,4767	-55,0674
	01/08/2024 22:10:54	MT - TERRA NOVA DO NORTE - Próx. BR-163	Parada do Veículo		Alerta de Software	0	NÃO	-10,4767	-55,0674
	01/08/2024 22:08:54	MT - TERRA NOVA DO NORTE - Próx. BR-163	Parada do Veículo		Alerta de Software	0	NÃO	-10,4767	-55,0674
	01/08/2024 22:06:54	MT - TERRA NOVA DO NORTE - Próx. BR-163	Parada do Veículo		Alerta de Software	0	NÃO	-10,4767	-55,0674
	01/08/2024 22:04:54	MT - TERRA NOVA DO NORTE - Próx. BR-163	Parada do Veículo		Alerta de Software	0	NÃO	-10,4767	-55,0674
	01/08/2024 22:02:54	MT - TERRA NOVA DO NORTE - Próx. BR-163	Parada do Veículo		Alerta de Software	0	NÃO	-10,4767	-55,0674
	01/08/2024 22:00:54	MT - TERRA NOVA DO NORTE - Próx. BR-163	Parada do Veículo		Alerta de Software	0	NÃO	-10,4767	-55,0674
	01/08/2024 21:58:54	MT - TERRA NOVA DO NORTE - Próx. BR-163	Parada do Veículo		Alerta de Software	0	NÃO	-10,4767	-55,0674
	01/08/2024 21:56:54	MT - TERRA NOVA DO NORTE - Próx. BR-163	Parada do Veículo		Alerta de Software	0	NÃO	-10,4767	-55,0674
	01/08/2024 21:54:54	MT - TERRA NOVA DO NORTE - Próx. BR-163	Parada do Veículo		Alerta de Software	0	NÃO	-10,4767	-55,0674
	01/08/2024 21:50:53	MT - TERRA NOVA DO NORTE - Próx. BR-163	Parada do Veículo		Alerta de Software	0	NÃO	-10,4767	-55,0674
	01/08/2024 21:44:53	MT - TERRA NOVA DO NORTE - Próx. BR-163	Parada do Veículo		Alerta de Software	0	NÃO	-10,4767	-55,0674
	01/08/2024 21:42:53	MT - TERRA NOVA DO NORTE - Próx. BR-163	Parada do Veículo		Alerta de Software	0	NÃO	-10,4767	-55,0674
	01/08/2024 21:40:53	MT - TERRA NOVA DO NORTE - Próx. BR-163	Parada do Veículo		Alerta de Software	0	NÃO	-10,4767	-55,0674
	01/08/2024 21:38:53	MT - TERRA NOVA DO NORTE - Próx. BR-163	Parada do Veículo		Alerta de Software	0	NÃO	-10,4767	-55,0674
	01/08/2024 21:36:53	MT - TERRA NOVA DO NORTE - Próx. BR-163	Parada do Veículo		Alerta de Software	0	NÃO	-10,4767	-55,0674
	01/08/2024 21:34:53	MT - TERRA NOVA DO NORTE - Próx. BR-163	Parada do Veículo		Alerta de Software	0	NÃO	-10,4767	-55,0674
	01/08/2024 21:32:53	MT - TERRA NOVA DO NORTE - Próx. BR-163	Parada do Veículo		Alerta de Software	0	NÃO	-10,4767	-55,0674
	01/08/2024 21:30:53	MT - TERRA NOVA DO NORTE - Próx. BR-163	Parada do Veículo		Alerta de Software	0	NÃO	-10,4767	-55,0674
	01/08/2024 21:28:53	MT - TERRA NOVA DO NORTE - Próx. BR-163	Parada do Veículo		Alerta de Software	0	NÃO	-10,4767	-55,0674
	01/08/2024 21:26:53	MT - TERRA NOVA DO NORTE - Próx. BR-163	Parada do Veículo		Alerta de Software	0	NÃO	-10,4767	-55,0674
	01/08/2024 21:24:53	MT - TERRA NOVA DO NORTE - Próx. BR-163	Parada do Veículo		Alerta de Software	0	NÃO	-10,4767	-55,0674
	01/08/2024 21:22:53	MT - TERRA NOVA DO NORTE - Próx. BR-163	Parada do Veículo		Alerta de Software	0	NÃO	-10,4767	-55,0674
	01/08/2024 21:20:53	MT - TERRA NOVA DO NORTE - Próx. BR-163	Parada do Veículo		Alerta de Software	0	NÃO	-10,4767	-55,0674
	01/08/2024 21:18:53	MT - TERRA NOVA DO NORTE - Próx. BR-163	Parada do Veículo		Alerta de Software	0	NÃO	-10,4767	-55,0674
	01/08/2024 21:16:53	MT - TERRA NOVA DO NORTE - Próx. BR-163	Parada do Veículo		Alerta de Software	0	NÃO	-10,4767	-55,0674
	01/08/2024 21:14:53	MT - TERRA NOVA DO NORTE - Próx. BR-163	Parada do Veículo		Alerta de Software	0	NÃO	-10,4767	-55,0674
	01/08/2024 21:12:53	MT - TERRA NOVA DO NORTE - Próx. BR-163	Parada do Veículo		Alerta de Software	0	NÃO	-10,4767	-55,0674
	01/08/2024 21:10:53	MT - TERRA NOVA DO NORTE - Próx. BR-163	Parada do Veículo		Alerta de Software	0	NÃO	-10,4767	-55,0674
	01/08/2024 21:08:53	MT - TERRA NOVA DO NORTE - Próx. BR-163	Parada do Veículo		Alerta de Software	0	NÃO	-10,4767	-55,0674
	01/08/2024 21:06:53	MT - TERRA NOVA DO NORTE - Próx. BR-163	Parada do Veículo		Alerta de Software	0	NÃO	-10,4767	-55,0674
	01/08/2024 21:04:53	MT - TERRA NOVA DO NORTE - Próx. BR-163	Parada do Veículo		Alerta de Software	0	NÃO	-10,4767	-55,0674
	01/08/2024 21:02:53	MT - TERRA NOVA DO NORTE - Próx. BR-163	Parada do Veículo		Alerta de Software	0	NÃO	-10,4767	-55,0674
	01/08/2024 21:00:53	MT - TERRA NOVA DO NORTE - Próx. BR-163	Parada do Veículo		Alerta de Software	0	NÃO	-10,4767	-55,0674
	01/08/2024 20:58:53	MT - TERRA NOVA DO NORTE - Próx. BR-163	Parada do Veículo		Alerta de Software	0	NÃO	-10,4767	-55,0674

## RELATÓRIO ANALÍTICO POR VEÍCULO















Período: 26/07/2024 00:00:00 à 02/08/2024 23:59:59

Identificador: STI4G62 LUIZ DAF 2024 530

Placa: STI4G62




- Legenda:**
-  Mensagens enviadas do Veículo (Veículo -> Central)
  -  Mensagens enviadas do Veículo (Controle de Jornada Cliente)
  -  Mensagens enviadas da Central (Central -> Veículo)







Sentido:	Data e Hora:	Localização:	Mensagem:	Modo Emergência	Tipo Mensagem:	Vel. (Km/h)	Log ?	Latitude	Longitude
	01/08/2024 20:56:53	MT - TERRA NOVA DO NORTE - Próx. BR-163	Parada do Veículo		Alerta de Software	0	NÃO	-10,4767	-55,0674
	01/08/2024 20:54:53	MT - TERRA NOVA DO NORTE - Próx. BR-163	Parada do Veículo		Alerta de Software	0	NÃO	-10,4767	-55,0674
	01/08/2024 20:52:53	MT - TERRA NOVA DO NORTE - Próx. BR-163	Parada do Veículo		Alerta de Software	0	NÃO	-10,4767	-55,0674
	01/08/2024 20:50:53	MT - TERRA NOVA DO NORTE - Próx. BR-163	Parada do Veículo		Alerta de Software	0	NÃO	-10,4767	-55,0674
	01/08/2024 20:48:53	MT - TERRA NOVA DO NORTE - Próx. BR-163	Parada do Veículo		Alerta de Software	0	NÃO	-10,4767	-55,0674
	01/08/2024 20:46:53	MT - TERRA NOVA DO NORTE - Próx. BR-163	Parada do Veículo		Alerta de Software	0	NÃO	-10,4767	-55,0674
	01/08/2024 20:44:53	MT - TERRA NOVA DO NORTE - Próx. BR-163	Parada do Veículo		Alerta de Software	0	NÃO	-10,4767	-55,0674
	01/08/2024 20:42:53	MT - TERRA NOVA DO NORTE - Próx. BR-163	Parada do Veículo		Alerta de Software	0	NÃO	-10,4768	-55,0674
	01/08/2024 20:40:53	MT - TERRA NOVA DO NORTE - Próx. BR-163	Parada do Veículo		Alerta de Software	0	NÃO	-10,4768	-55,0674
	01/08/2024 20:38:53	MT - TERRA NOVA DO NORTE - Próx. BR-163	Parada do Veículo		Alerta de Software	0	NÃO	-10,4768	-55,0674
	01/08/2024 20:37:14	MT - TERRA NOVA DO NORTE - Próx. BR-163	Parada do Veículo		Alerta de Software	0	NÃO	-10,4768	-55,0674
	01/08/2024 20:37:14	MT - TERRA NOVA DO NORTE - Próx. BR-163	Porta do Motorista aberta		Evento	0	NÃO	-10,4768	-55,0674
	01/08/2024 20:34:53	MT - TERRA NOVA DO NORTE - Próx. BR-163	Parada do Veículo		Alerta de Software	0	NÃO	-10,4768	-55,0674
	01/08/2024 20:32:53	MT - TERRA NOVA DO NORTE - Próx. BR-163	Parada do Veículo		Alerta de Software	0	NÃO	-10,4768	-55,0674
	01/08/2024 20:30:53	MT - TERRA NOVA DO NORTE - Próx. BR-163	Parada do Veículo		Alerta de Software	0	NÃO	-10,4768	-55,0674
	01/08/2024 20:28:53	MT - TERRA NOVA DO NORTE - Próx. BR-163	Parada do Veículo		Alerta de Software	0	NÃO	-10,4768	-55,0674
	01/08/2024 20:26:53	MT - TERRA NOVA DO NORTE - Próx. BR-163	Parada do Veículo		Alerta de Software	0	NÃO	-10,4768	-55,0674
	01/08/2024 20:24:53	MT - TERRA NOVA DO NORTE - Próx. BR-163	Parada do Veículo		Alerta de Software	0	NÃO	-10,4767	-55,0674
	01/08/2024 20:22:53	MT - TERRA NOVA DO NORTE - Próx. BR-163	Parada do Veículo		Alerta de Software	0	NÃO	-10,4767	-55,0674
	01/08/2024 20:20:53	MT - TERRA NOVA DO NORTE - Próx. BR-163	Parada do Veículo		Alerta de Software	0	NÃO	-10,4767	-55,0674
	01/08/2024 20:18:53	MT - TERRA NOVA DO NORTE - Próx. BR-163	Parada do Veículo		Alerta de Software	0	NÃO	-10,4767	-55,0674
	01/08/2024 20:16:53	MT - TERRA NOVA DO NORTE - Próx. BR-163	Porta do Motorista aberta		Status	0	NÃO	-10,4768	-55,0674
	01/08/2024 20:16:53	MT - TERRA NOVA DO NORTE - Próx. BR-163	Parada do Veículo		Alerta de Software	0	NÃO	-10,4768	-55,0674
	01/08/2024 20:16:53	MT - TERRA NOVA DO NORTE - Próx. BR-163	Parada do Veículo		Alerta de Software	0	NÃO	-10,4768	-55,0674
	01/08/2024 20:16:04	MT - TERRA NOVA DO NORTE - Próx. BR-163	Parada do Veículo		Alerta de Software	0	NÃO	-10,4768	-55,0674
	01/08/2024 20:16:04	MT - TERRA NOVA DO NORTE - Próx. BR-163	Porta do Motorista aberta		Evento	0	NÃO	-10,4768	-55,0674
	01/08/2024 20:14:53	MT - TERRA NOVA DO NORTE - Próx. BR-163	Parada do Veículo		Alerta de Software	0	NÃO	-10,4768	-55,0674
	01/08/2024 20:12:53	MT - TERRA NOVA DO NORTE - Próx. BR-163	Parada do Veículo		Alerta de Software	0	NÃO	-10,4768	-55,0674
	01/08/2024 20:10:53	MT - TERRA NOVA DO NORTE - Próx. BR-163	Parada do Veículo		Alerta de Software	0	NÃO	-10,4768	-55,0674
	01/08/2024 20:08:53	MT - TERRA NOVA DO NORTE - Próx. BR-163	Parada do Veículo		Alerta de Software	0	NÃO	-10,4768	-55,0674
	01/08/2024 20:06:53	MT - TERRA NOVA DO NORTE - Próx. BR-163	Parada do Veículo		Alerta de Software	0	NÃO	-10,4768	-55,0674
	01/08/2024 20:04:53	MT - TERRA NOVA DO NORTE - Próx. BR-163	Parada do Veículo		Alerta de Software	0	NÃO	-10,4768	-55,0674
	01/08/2024 20:02:53	MT - TERRA NOVA DO NORTE - Próx. BR-163	Parada do Veículo		Alerta de Software	0	NÃO	-10,4768	-55,0674
	01/08/2024 20:00:53	MT - TERRA NOVA DO NORTE - Próx. BR-163	Parada do Veículo		Alerta de Software	0	NÃO	-10,4768	-55,0674
	01/08/2024 19:58:53	MT - TERRA NOVA DO NORTE - Próx. BR-163	Parada do Veículo		Alerta de Software	0	NÃO	-10,4768	-55,0674
	01/08/2024 19:57:12	MT - TERRA NOVA DO NORTE - Próx. BR-163	Parada do Veículo		Alerta de Software	0	NÃO	-10,4768	-55,0674
	01/08/2024 19:57:12	MT - TERRA NOVA DO NORTE - Próx. BR-163	Porta do Motorista aberta		Evento	0	NÃO	-10,4768	-55,0674
	01/08/2024 19:54:53	MT - TERRA NOVA DO NORTE - Próx. BR-163	Parada do Veículo		Alerta de Software	0	NÃO	-10,4768	-55,0674

RELATÓRIO ANALÍTICO POR VEÍCULO

Período: 26/07/2024 00:00:00 à 02/08/2024 23:59:59  
Identificador: STI4G62 LUIZ DAF 2024 530  
Placa: STI4G62




- Legenda:**
-  Mensagens enviadas do Veículo (Veículo -> Central)
  -  Mensagens enviadas do Veículo (Controle de Jornada Cliente)
  -  Mensagens enviadas da Central (Central -> Veículo)








































Sentido:	Data e Hora:	Localização:	Mensagem:	Modo Emergência	Tipo Mensagem:	Vel. (Km/h)	Log ?	Latitude	Longitude
	01/08/2024 19:52:53	MT - TERRA NOVA DO NORTE - Próx. BR-163	Parada do Veículo		Alerta de Software	0	NÃO	-10,4768	-55,0674
	01/08/2024 19:52:11	MT - TERRA NOVA DO NORTE - Próx. BR-163	Parada do Veículo		Alerta de Software	0	NÃO	-10,4768	-55,0674
	01/08/2024 19:52:11	MT - TERRA NOVA DO NORTE - Próx. BR-163	Porta do Motorista aberta		Evento	0	NÃO	-10,4768	-55,0674
	01/08/2024 19:50:53	MT - TERRA NOVA DO NORTE - Próx. BR-163	Parada do Veículo		Alerta de Software	0	NÃO	-10,4767	-55,0674
	01/08/2024 19:48:53	MT - TERRA NOVA DO NORTE - Próx. BR-163	Parada do Veículo		Alerta de Software	0	NÃO	-10,4767	-55,0673
	01/08/2024 19:47:17	MT - TERRA NOVA DO NORTE - Próx. BR-163	Parada do Veículo		Alerta de Software	0	NÃO	-10,4767	-55,0673
	01/08/2024 19:47:17	MT - TERRA NOVA DO NORTE - Próx. BR-163	Porta do Motorista aberta		Evento	0	NÃO	-10,4767	-55,0673
	01/08/2024 19:46:53	MT - TERRA NOVA DO NORTE - Próx. BR-163	Parada do Veículo		Alerta de Software	0	NÃO	-10,4767	-55,0673
	01/08/2024 19:45:05	MT - TERRA NOVA DO NORTE - Próx. BR-163	Parada do Veículo		Alerta de Software	0	NÃO	-10,4767	-55,0673
	01/08/2024 19:45:05	MT - TERRA NOVA DO NORTE - Próx. BR-163	Porta do Motorista aberta		Evento	0	NÃO	-10,4767	-55,0673
	01/08/2024 19:44:53	MT - TERRA NOVA DO NORTE - Próx. BR-163	Parada do Veículo		Alerta de Software	0	NÃO	-10,4767	-55,0673
	01/08/2024 19:42:53	MT - TERRA NOVA DO NORTE - Próx. BR-163	Parada do Veículo		Alerta de Software	0	NÃO	-10,4767	-55,0674
	01/08/2024 19:40:53	MT - TERRA NOVA DO NORTE - Próx. BR-163	Parada do Veículo		Alerta de Software	0	NÃO	-10,4768	-55,0674
	01/08/2024 19:38:53	MT - TERRA NOVA DO NORTE - Próx. BR-163	Parada do Veículo		Alerta de Software	0	NÃO	-10,4768	-55,0674
	01/08/2024 19:36:53	MT - TERRA NOVA DO NORTE - Próx. BR-163	Parada do Veículo		Alerta de Software	0	NÃO	-10,4768	-55,0674
	01/08/2024 19:34:53	MT - TERRA NOVA DO NORTE - Próx. BR-163	Parada do Veículo		Alerta de Software	0	NÃO	-10,4768	-55,0674
	01/08/2024 19:32:53	MT - TERRA NOVA DO NORTE - Próx. BR-163	Parada do Veículo		Alerta de Software	0	NÃO	-10,4768	-55,0674
	01/08/2024 19:30:53	MT - TERRA NOVA DO NORTE - Próx. BR-163	Parada do Veículo		Alerta de Software	0	NÃO	-10,4768	-55,0674
	01/08/2024 19:28:53	MT - TERRA NOVA DO NORTE - Próx. BR-163	Parada do Veículo		Alerta de Software	0	NÃO	-10,4768	-55,0674
	01/08/2024 19:26:53	MT - TERRA NOVA DO NORTE - Próx. BR-163	Parada do Veículo		Alerta de Software	0	NÃO	-10,4768	-55,0674
	01/08/2024 19:24:53	MT - TERRA NOVA DO NORTE - Próx. BR-163	Porta do Motorista aberta		Status	0	NÃO	-10,4768	-55,0674
	01/08/2024 19:24:53	MT - TERRA NOVA DO NORTE - Próx. BR-163	Porta do Carona aberta		Status	0	NÃO	-10,4768	-55,0674
	01/08/2024 19:24:53	MT - TERRA NOVA DO NORTE - Próx. BR-163	Parada do Veículo		Alerta de Software	0	NÃO	-10,4768	-55,0674
	01/08/2024 19:24:52	MT - TERRA NOVA DO NORTE - Próx. BR-163	Porta do Carona aberta		Status	0	NÃO	-10,4768	-55,0674
	01/08/2024 19:24:52	MT - TERRA NOVA DO NORTE - Próx. BR-163	Porta do Motorista aberta		Evento	0	NÃO	-10,4768	-55,0674
	01/08/2024 19:24:32	MT - TERRA NOVA DO NORTE - Próx. BR-163	Porta do Carona aberta		Evento	0	NÃO	-10,4768	-55,0674
	01/08/2024 19:22:53	MT - TERRA NOVA DO NORTE - Próx. BR-163	Porta do Motorista aberta		Status	0	NÃO	-10,4768	-55,0674
	01/08/2024 19:22:53	MT - TERRA NOVA DO NORTE - Próx. BR-163	Parada do Veículo		Alerta de Software	0	NÃO	-10,4768	-55,0674
	01/08/2024 19:22:37	MT - TERRA NOVA DO NORTE - Próx. BR-163	Porta do Motorista aberta		Evento	0	NÃO	-10,4768	-55,0674
	01/08/2024 19:20:53	MT - TERRA NOVA DO NORTE - Próx. BR-163	Parada do Veículo		Alerta de Software	0	NÃO	-10,4768	-55,0674
	01/08/2024 19:19:48	MT - TERRA NOVA DO NORTE - Próx. BR-163	Porta do Motorista aberta		Evento	0	NÃO	-10,4768	-55,0674
	01/08/2024 19:19:48	MT - TERRA NOVA DO NORTE - Próx. BR-163	Parada do Veículo		Alerta de Software	0	NÃO	-10,4768	-55,0674
	01/08/2024 19:19:44	MT - TERRA NOVA DO NORTE - Próx. BR-163	Ignição desligada		Evento	0	NÃO	-10,4768	-55,0674
	01/08/2024 19:19:26	MT - TERRA NOVA DO NORTE - Próx. BR-163	PARADA PARA PERNOITE PARADA PARA PERNOITE		Macro		NÃO	-10,4768	-55,0674
	01/08/2024 19:18:53	MT - TERRA NOVA DO NORTE - Próx. BR-163	Ignição ligada		Status	6	NÃO	-10,4765	-55,0674
	01/08/2024 19:18:16	MT - TERRA NOVA DO NORTE - BR-163			Posição Normal	10	NÃO	-10,4758	-55,0676
	01/08/2024 19:16:53	MT - TERRA NOVA DO NORTE - BR-163	Ignição ligada		Status	78	NÃO	-10,4666	-55,0658

RELATÓRIO ANALÍTICO POR VEÍCULO

Período: 26/07/2024 00:00:00 à 02/08/2024 23:59:59  
Identificador: STI4G62 LUIZ DAF 2024 530  
Placa: STI4G62

- Legenda:
-  Mensagens enviadas do Veículo (Veículo -> Central)
  -  Mensagens enviadas do Veículo (Controle de Jornada Cliente)
  -  Mensagens enviadas da Central (Central -> Veículo)






Sentido:	Data e Hora:	Localização:	Mensagem:	Modo Emergência	Tipo Mensagem:	Vel. (Km/h)	Log ?	Latitude	Longitude
	01/08/2024 19:14:53	MT - TERRA NOVA DO NORTE - BR-163	Ignição ligada		Status	84	NÃO	-10,4446	-55,0614
	01/08/2024 19:12:53	MT - TERRA NOVA DO NORTE - BR-163	Ignição ligada		Status	79	SIM	-10,4232	-55,0572
	01/08/2024 19:10:53	MT - TERRA NOVA DO NORTE - BR-163	Ignição ligada		Status	72	SIM	-10,4024	-55,0532
	01/08/2024 19:08:53	MT - TERRA NOVA DO NORTE - BR-163	Ignição ligada		Status	70	SIM	-10,3806	-55,0488
	01/08/2024 19:06:53	MT - TERRA NOVA DO NORTE - BR-163	Ignição ligada		Status	58	SIM	-10,3627	-55,0451
	01/08/2024 19:04:53	MT - TERRA NOVA DO NORTE - BR-163	Ignição ligada		Status	43	SIM	-10,3500	-55,0425
	01/08/2024 19:02:53	MT - TERRA NOVA DO NORTE - BR-163	Ignição ligada		Status	68	SIM	-10,3309	-55,0386
	01/08/2024 19:00:53	MT - TERRA NOVA DO NORTE - BR-163	Ignição ligada		Status	60	SIM	-10,3109	-55,0345
	01/08/2024 18:58:53	MT - PEIXOTO DE AZEVEDO - BR-163	Ignição ligada		Status	62	SIM	-10,2925	-55,0290
	01/08/2024 18:56:53	MT - PEIXOTO DE AZEVEDO - BR-163	Ignição ligada		Status	45	NÃO	-10,2774	-55,0163
	01/08/2024 18:56:37	MT - PEIXOTO DE AZEVEDO - BR-163			Posição Normal	40	NÃO	-10,2761	-55,0153
	01/08/2024 18:54:53	MT - PEIXOTO DE AZEVEDO - BR-163	Ignição ligada		Status	69	NÃO	-10,2660	-55,0068
	01/08/2024 18:52:53	MT - PEIXOTO DE AZEVEDO - BR-163	Ignição ligada		Status	37	NÃO	-10,2546	-54,9973
	01/08/2024 18:50:53	MT - PEIXOTO DE AZEVEDO - BR-163	Ignição ligada		Status	31	NÃO	-10,2477	-54,9915
	01/08/2024 18:48:53	MT - PEIXOTO DE AZEVEDO - BR-163	Ignição ligada		Status	27	NÃO	-10,2409	-54,9858
	01/08/2024 18:46:53	MT - PEIXOTO DE AZEVEDO - BR-163	Ignição ligada		Status	39	NÃO	-10,2327	-54,9791
	01/08/2024 18:46:35	MT - PEIXOTO DE AZEVEDO - BR-163	Ignição ligada		Status	39	NÃO	-10,2313	-54,9780
	01/08/2024 18:44:53	MT - PEIXOTO DE AZEVEDO - BR-163	Ignição ligada		Status	21	NÃO	-10,2235	-54,9726
	01/08/2024 18:42:53	MT - MATUPÁ - BR-163	Ignição ligada		Status	55	NÃO	-10,2149	-54,9666
	01/08/2024 18:40:53	MT - MATUPÁ - Próx. BR-163	Ignição ligada		Status	60	NÃO	-10,2020	-54,9578
	01/08/2024 18:38:53	MT - MATUPÁ - Próx. BR-163	Ignição ligada		Status	27	NÃO	-10,1902	-54,9496
	01/08/2024 18:36:53	MT - MATUPÁ - BR-163	Ignição ligada		Status	42	NÃO	-10,1801	-54,9428
	01/08/2024 18:34:53	MT - MATUPÁ - BR-163	Ignição ligada		Status	35	NÃO	-10,1666	-54,9374
	01/08/2024 18:32:53	MT - MATUPÁ - BR-163	Ignição ligada		Status	51	NÃO	-10,1552	-54,9328
	01/08/2024 18:30:53	MT - MATUPÁ - BR-163	Ignição ligada		Status	56	NÃO	-10,1477	-54,9298
	01/08/2024 18:28:53	MT - MATUPÁ - BR-163	Ignição ligada		Status	75	NÃO	-10,1264	-54,9322
	01/08/2024 18:26:53	MT - MATUPÁ - BR-163	Ignição ligada		Status	65	NÃO	-10,1060	-54,9271
	01/08/2024 18:24:53	MT - MATUPÁ - Próx. BR-163	Ignição ligada		Status	79	NÃO	-10,0873	-54,9154
	01/08/2024 18:22:53	MT - MATUPÁ - BR-163	Ignição ligada		Status	70	NÃO	-10,0674	-54,9065
	01/08/2024 18:22:01	MT - MATUPÁ - BR-163			Posição Normal	71	NÃO	-10,0581	-54,9078
	01/08/2024 18:20:53	MT - GUARANTÃ DO NORTE - BR-163	Ignição ligada		Status	74	NÃO	-10,0465	-54,9094
	01/08/2024 18:18:53	MT - GUARANTÃ DO NORTE - BR-163	Ignição ligada		Status	80	NÃO	-10,0238	-54,9091
	01/08/2024 18:16:53	MT - GUARANTÃ DO NORTE - BR-163	Ignição ligada		Status	72	NÃO	-10,0022	-54,9076
	01/08/2024 18:14:53	MT - GUARANTÃ DO NORTE - BR-163	Ignição ligada		Status	48	NÃO	-9,9822	-54,9062
	01/08/2024 18:12:53	MT - GUARANTÃ DO NORTE - BR-163	Ignição ligada		Status	28	NÃO	-9,9724	-54,9055
	01/08/2024 18:10:53	MT - GUARANTÃ DO NORTE - BR-163	Ignição ligada		Status	36	NÃO	-9,9606	-54,9048
	01/08/2024 18:08:53	MT - GUARANTÃ DO NORTE - BR-163	Ignição ligada		Status	5	NÃO	-9,9512	-54,9042








































RELATÓRIO ANALÍTICO POR VEÍCULO

Período: 26/07/2024 00:00:00 à 02/08/2024 23:59:59  
Identificador: STI4G62 LUIZ DAF 2024 530  
Placa: STI4G62

- Legenda:**
-  Mensagens enviadas do Veículo (Veículo -> Central)
  -  Mensagens enviadas do Veículo (Controle de Jornada Cliente)
  -  Mensagens enviadas da Central (Central -> Veículo)



Sentido:	Data e Hora:	Localização:	Mensagem:	Modo Emergência	Tipo Mensagem:	Vel. (Km/h)	Log ?	Latitude	Longitude
	01/08/2024 18:06:53	MT - GUARANTÃ DO NORTE - BR-163	Ignição ligada		Status	36	NÃO	-9,9394	-54,9033
	01/08/2024 18:04:53	MT - GUARANTÃ DO NORTE - BR-163	Ignição ligada		Status	72	NÃO	-9,9217	-54,9057
	01/08/2024 18:04:48	MT - GUARANTÃ DO NORTE - BR-163			Posição Normal	74	NÃO	-9,9208	-54,9058
	01/08/2024 18:02:53	MT - GUARANTÃ DO NORTE - BR-163	Ignição ligada		Status	76	NÃO	-9,9008	-54,8998
	01/08/2024 18:00:53	MT - GUARANTÃ DO NORTE - BR-163	Ignição ligada		Status	67	NÃO	-9,8784	-54,8998
	01/08/2024 18:00:44	MT - GUARANTÃ DO NORTE - BR-163			Posição Normal	59	NÃO	-9,8774	-54,8987
	01/08/2024 17:58:53	MT - GUARANTÃ DO NORTE - BR-163	Ignição ligada		Status	73	NÃO	-9,8685	-54,8825
	01/08/2024 17:58:53	MT - GUARANTÃ DO NORTE - BR-163	Ignição ligada		Status	73	NÃO	-9,8685	-54,8825
	01/08/2024 17:56:53	MT - GUARANTÃ DO NORTE - BR-163	Ignição ligada		Status	75	SIM	-9,8469	-54,8802
	01/08/2024 17:54:53	MT - GUARANTÃ DO NORTE - BR-163	Ignição ligada		Status	78	SIM	-9,8253	-54,8827
	01/08/2024 17:52:53	MT - GUARANTÃ DO NORTE - BR-163	Ignição ligada		Status	80	SIM	-9,8071	-54,8931
	01/08/2024 17:50:53	MT - GUARANTÃ DO NORTE - BR-163	Ignição ligada		Status	63	SIM	-9,7901	-54,9085
	01/08/2024 17:48:53	MT - GUARANTÃ DO NORTE - BR-163	Ignição ligada		Status	60	SIM	-9,7723	-54,9011
	01/08/2024 17:46:53	MT - GUARANTÃ DO NORTE - BR-163	Ignição ligada		Status	29	SIM	-9,7567	-54,8945
	01/08/2024 17:44:53	MT - GUARANTÃ DO NORTE - BR-163	Ignição ligada		Status	77	SIM	-9,7394	-54,8872
	01/08/2024 17:42:53	MT - GUARANTÃ DO NORTE - BR-163	Ignição ligada		Status	75	SIM	-9,7187	-54,8784
	01/08/2024 17:40:53	MT - GUARANTÃ DO NORTE - BR-163	Ignição ligada		Status	77	SIM	-9,6963	-54,8757
	01/08/2024 17:38:53	MT - GUARANTÃ DO NORTE - BR-163	Ignição ligada		Status	74	SIM	-9,6753	-54,8827
	01/08/2024 17:36:53	MT - GUARANTÃ DO NORTE - BR-163	Ignição ligada		Status	73	SIM	-9,6547	-54,8768
	01/08/2024 17:34:53	MT - GUARANTÃ DO NORTE - BR-163	Ignição ligada		Status	23	SIM	-9,6445	-54,8751
	01/08/2024 17:32:53	MT - GUARANTÃ DO NORTE - BR-163	Ignição ligada		Status	25	SIM	-9,6360	-54,8820
	01/08/2024 17:30:53	MT - GUARANTÃ DO NORTE - BR-163	Ignição ligada		Status	79	SIM	-9,6237	-54,8803
	01/08/2024 17:28:53	MT - GUARANTÃ DO NORTE - BR-163	Ignição ligada		Status	47	NÃO	-9,6047	-54,8770
	01/08/2024 17:28:53	MT - GUARANTÃ DO NORTE - BR-163	Ignição ligada		Status	47	SIM	-9,6048	-54,8770
	01/08/2024 17:26:53	MT - GUARANTÃ DO NORTE - BR-163	Ignição ligada		Status	30	SIM	-9,6020	-54,8831
	01/08/2024 17:24:53	MT - GUARANTÃ DO NORTE - BR-163	Ignição ligada		Status	78	SIM	-9,5985	-54,8933
	01/08/2024 17:22:53	MT - GUARANTÃ DO NORTE - BR-163	Ignição ligada		Status	57	SIM	-9,5863	-54,8938
	01/08/2024 17:20:52	MT - GUARANTÃ DO NORTE - BR-163	Ignição ligada		Status	30	SIM	-9,5791	-54,8824
	01/08/2024 17:18:52	MT - GUARANTÃ DO NORTE - BR-163	Ignição ligada		Status	77	SIM	-9,5706	-54,8769
	01/08/2024 17:16:52	MT - GUARANTÃ DO NORTE - BR-163	Ignição ligada		Status	62	SIM	-9,5562	-54,8716
	01/08/2024 17:14:52	MT - GUARANTÃ DO NORTE - BR-163	Ignição ligada		Status	78	SIM	-9,5352	-54,8641
	01/08/2024 17:12:52	PA - NOVO PROGRESSO - BR-163	Ignição ligada		Status	69	SIM	-9,5131	-54,8593
	01/08/2024 17:10:52	PA - NOVO PROGRESSO - BR-163	Ignição ligada		Status	60	SIM	-9,4923	-54,8586
	01/08/2024 17:09:36	PA - NOVO PROGRESSO - BR-163	Ignição ligada		Status	2	SIM	-9,4867	-54,8589
	01/08/2024 17:09:36	PA - NOVO PROGRESSO - BR-163	Senha identificada, condutor ALVARI ANTONIO MARCANTE		Evento	2	SIM	-9,4867	-54,8589
	01/08/2024 17:09:15	PA - NOVO PROGRESSO - BR-163	REINICIO DE VIAGEM REINICIO DE VIAGEM		Macro		NÃO	-9,4865	-54,8588
	01/08/2024 17:09:08	PA - NOVO PROGRESSO - BR-163	Ignição ligada		Evento	2	SIM	-9,4865	-54,8589

## RELATÓRIO ANALÍTICO POR VEÍCULO






































Período: 26/07/2024 00:00:00 à 02/08/2024 23:59:59

Identificador: STI4G62 LUIZ DAF 2024 530

Placa: STI4G62




- Legenda:**
-  Mensagens enviadas do Veículo (Veículo -> Central)
  -  Mensagens enviadas do Veículo (Controle de Jornada Cliente)
  -  Mensagens enviadas da Central (Central -> Veículo)








































Sentido:	Data e Hora:	Localização:	Mensagem:	Modo Emergência	Tipo Mensagem:	Vel. (Km/h)	Log ?	Latitude	Longitude
	01/08/2024 17:08:38	PA - NOVO PROGRESSO - BR-163	Porta do Motorista aberta		Evento	0	NÃO	-9,4863	-54,8588
	01/08/2024 17:08:38	PA - NOVO PROGRESSO - BR-163	Parada do Veículo		Alerta de Software	0	NÃO	-9,4863	-54,8588
	01/08/2024 17:02:52	PA - NOVO PROGRESSO - BR-163	Porta do Motorista aberta		Status	0	SIM	-9,4864	-54,8589
	01/08/2024 17:02:46	PA - NOVO PROGRESSO - BR-163	Parada do Veículo		Alerta de Software	0	NÃO	-9,4863	-54,8588
	01/08/2024 17:02:46	PA - NOVO PROGRESSO - BR-163	Porta do Motorista aberta		Evento	0	NÃO	-9,4863	-54,8588
	01/08/2024 17:02:27	PA - NOVO PROGRESSO - BR-163	Ignição desligada		Evento	0	SIM	-9,4864	-54,8589
	01/08/2024 17:01:43	PA - NOVO PROGRESSO - BR-163	Ignição ligada		Status	0	SIM	-9,4860	-54,8589
	01/08/2024 17:01:43	PA - NOVO PROGRESSO - BR-163	Senha identificada, condutor ALVARI ANTONIO MARCANTE		Evento	0	SIM	-9,4860	-54,8589
	01/08/2024 17:01:22	PA - NOVO PROGRESSO - BR-163	PARADA POSTO FISCAL PARADA POSTO FISCAL		Macro		NÃO	-9,4858	-54,8588
	01/08/2024 17:00:52	PA - NOVO PROGRESSO - BR-163	Ignição ligada		Status	0	SIM	-9,4859	-54,8589
	01/08/2024 16:58:52	PA - NOVO PROGRESSO - BR-163	Ignição ligada		Status	72	NÃO	-9,4770	-54,8588
	01/08/2024 16:58:52	PA - NOVO PROGRESSO - BR-163	Ignição ligada		Status	72	SIM	-9,4772	-54,8588
	01/08/2024 16:56:51	PA - NOVO PROGRESSO - BR-163	Ignição ligada		Status	67	SIM	-9,4542	-54,8591
	01/08/2024 16:54:51	PA - NOVO PROGRESSO - BR-163	Ignição ligada		Status	75	SIM	-9,4383	-54,8654
	01/08/2024 16:52:51	PA - NOVO PROGRESSO - Próx. BR-163	Ignição ligada		Status	76	SIM	-9,4181	-54,8708
	01/08/2024 16:50:51	PA - NOVO PROGRESSO - BR-163	Ignição ligada		Status	79	SIM	-9,3984	-54,8599
	01/08/2024 16:48:51	PA - NOVO PROGRESSO - BR-163	Ignição ligada		Status	75	SIM	-9,3765	-54,8598
	01/08/2024 16:46:51	PA - NOVO PROGRESSO - BR-163	Ignição ligada		Status	62	SIM	-9,3563	-54,8506
	01/08/2024 16:44:51	PA - NOVO PROGRESSO - BR-163	Ignição ligada		Status	65	SIM	-9,3369	-54,8418
	01/08/2024 16:42:51	PA - NOVO PROGRESSO - Próx. BR-163	Ignição ligada		Status	63	SIM	-9,3162	-54,8382
	01/08/2024 16:40:51	PA - NOVO PROGRESSO - BR-163	Ignição ligada		Status	79	SIM	-9,2986	-54,8331
	01/08/2024 16:38:51	PA - NOVO PROGRESSO - BR-163	Ignição ligada		Status	47	SIM	-9,2789	-54,8348
	01/08/2024 16:36:51	PA - NOVO PROGRESSO - BR-163	Ignição ligada		Status	75	SIM	-9,2630	-54,8356
	01/08/2024 16:34:51	PA - NOVO PROGRESSO - Próx. BR-163	Ignição ligada		Status	74	SIM	-9,2473	-54,8464
	01/08/2024 16:32:51	PA - NOVO PROGRESSO - BR-163	Ignição ligada		Status	66	SIM	-9,2300	-54,8607
	01/08/2024 16:30:51	PA - NOVO PROGRESSO - BR-163	Ignição ligada		Status	65	SIM	-9,2188	-54,8695
	01/08/2024 16:28:51	PA - NOVO PROGRESSO - BR-163	Ignição ligada		Status	67	NÃO	-9,2013	-54,8820
	01/08/2024 16:28:51	PA - NOVO PROGRESSO - BR-163	Ignição ligada		Status	67	SIM	-9,2013	-54,8821
	01/08/2024 16:26:51	PA - NOVO PROGRESSO - BR-163	Ignição ligada		Status	82	SIM	-9,1802	-54,8870
	01/08/2024 16:24:51	PA - NOVO PROGRESSO - BR-163	Ignição ligada		Status	62	SIM	-9,1622	-54,8970
	01/08/2024 16:22:51	PA - NOVO PROGRESSO - BR-163	Ignição ligada		Status	61	SIM	-9,1435	-54,9034
	01/08/2024 16:20:51	PA - NOVO PROGRESSO - BR-163	Ignição ligada		Status	75	SIM	-9,1243	-54,9120
	01/08/2024 16:18:51	PA - NOVO PROGRESSO - BR-163	Ignição ligada		Status	66	SIM	-9,1015	-54,9150
	01/08/2024 16:16:51	PA - NOVO PROGRESSO - BR-163	Ignição ligada		Status	74	SIM	-9,0806	-54,9155
	01/08/2024 16:14:51	PA - NOVO PROGRESSO - BR-163	Ignição ligada		Status	73	SIM	-9,0592	-54,9139
	01/08/2024 16:12:51	PA - ALTAMIRA - BR-163	Ignição ligada		Status	56	SIM	-9,0438	-54,9255
	01/08/2024 16:10:51	PA - ALTAMIRA - BR-163	Ignição ligada		Status	79	SIM	-9,0371	-54,9405

RELATÓRIO ANALÍTICO POR VEÍCULO

Período: 26/07/2024 00:00:00 à 02/08/2024 23:59:59  
Identificador: STI4G62 LUIZ DAF 2024 530  
Placa: STI4G62

- Legenda:**
-  Mensagens enviadas do Veículo (Veículo -> Central)
  -  Mensagens enviadas do Veículo (Controle de Jornada Cliente)
  -  Mensagens enviadas da Central (Central -> Veículo)






Sentido:	Data e Hora:	Localização:	Mensagem:	Modo Emergência	Tipo Mensagem:	Vel. (Km/h)	Log ?	Latitude	Longitude
	01/08/2024 16:08:51	PA - ALTAMIRA - BR-163	Ignição ligada		Status	79	SIM	-9,0262	-54,9602
	01/08/2024 16:06:51	PA - ALTAMIRA - BR-163	Ignição ligada		Status	74	SIM	-9,0109	-54,9718
	01/08/2024 16:04:51	PA - ALTAMIRA - BR-163	Ignição ligada		Status	79	SIM	-8,9945	-54,9750
	01/08/2024 16:02:51	PA - ALTAMIRA - BR-163	Ignição ligada		Status	35	SIM	-8,9754	-54,9788
	01/08/2024 16:00:51	PA - ALTAMIRA - BR-163	Ignição ligada		Status	0	SIM	-8,9710	-54,9797
	01/08/2024 15:58:51	PA - ALTAMIRA - BR-163	Ignição ligada		Status	0	NÃO	-8,9710	-54,9797
	01/08/2024 15:58:51	PA - ALTAMIRA - BR-163	Parada do Veículo		Alerta de Software	0	NÃO	-8,9710	-54,9797
	01/08/2024 15:58:51	PA - ALTAMIRA - BR-163	Ignição ligada		Status	0	SIM	-8,9710	-54,9797
	01/08/2024 15:56:51	PA - ALTAMIRA - BR-163	Ignição ligada		Status	50	SIM	-8,9617	-54,9816
	01/08/2024 15:54:51	PA - ALTAMIRA - BR-163	Ignição ligada		Status	73	SIM	-8,9403	-54,9857
	01/08/2024 15:52:51	PA - ALTAMIRA - BR-163	Ignição ligada		Status	65	SIM	-8,9205	-54,9846
	01/08/2024 15:50:51	PA - ALTAMIRA - BR-163	Ignição ligada		Status	60	SIM	-8,9066	-54,9846
	01/08/2024 15:48:51	PA - ALTAMIRA - BR-163	Ignição ligada		Status	80	SIM	-8,8886	-54,9833
	01/08/2024 15:46:51	PA - ALTAMIRA - BR-163	Ignição ligada		Status	71	SIM	-8,8715	-54,9704
	01/08/2024 15:44:51	PA - ALTAMIRA - BR-163	Ignição ligada		Status	61	SIM	-8,8543	-54,9652
	01/08/2024 15:42:51	PA - ALTAMIRA - BR-163	Ignição ligada		Status	69	SIM	-8,8340	-54,9654
	01/08/2024 15:40:51	PA - ALTAMIRA - BR-163	Ignição ligada		Status	75	SIM	-8,8128	-54,9721
	01/08/2024 15:38:51	PA - ALTAMIRA - BR-163	Ignição ligada		Status	65	SIM	-8,7923	-54,9739
	01/08/2024 15:36:51	PA - ALTAMIRA - BR-163	Ignição ligada		Status	56	SIM	-8,7725	-54,9716
	01/08/2024 15:34:51	PA - ALTAMIRA - BR-163	Ignição ligada		Status	61	SIM	-8,7597	-54,9677
	01/08/2024 15:32:51	PA - ALTAMIRA - BR-163	Ignição ligada		Status	54	SIM	-8,7417	-54,9630
	01/08/2024 15:30:51	PA - ALTAMIRA - BR-163	Ignição ligada		Status	58	SIM	-8,7310	-54,9766
	01/08/2024 15:28:51	PA - ALTAMIRA - Próx. BR-163	Ignição ligada		Status	34	NÃO	-8,7277	-54,9733
	01/08/2024 15:28:51	PA - ALTAMIRA - BR-163	Ignição ligada		Status	34	SIM	-8,7278	-54,9735
	01/08/2024 15:26:51	PA - ALTAMIRA - BR-163	Ignição ligada		Status	74	SIM	-8,7203	-54,9860
	01/08/2024 15:24:51	PA - ALTAMIRA - BR-163	Ignição ligada		Status	75	SIM	-8,7031	-54,9991
	01/08/2024 15:22:51	PA - ALTAMIRA - BR-163	Ignição ligada		Status	74	SIM	-8,6863	-55,0136
	01/08/2024 15:20:51	PA - ALTAMIRA - BR-163	Ignição ligada		Status	70	SIM	-8,6682	-55,0182
	01/08/2024 15:18:51	PA - ALTAMIRA - BR-163	Ignição ligada		Status	77	SIM	-8,6498	-55,0254
	01/08/2024 15:16:51	PA - ALTAMIRA - BR-163	Ignição ligada		Status	43	SIM	-8,6359	-55,0389
	01/08/2024 15:14:51	PA - ALTAMIRA - BR-163	Ignição ligada		Status	61	SIM	-8,6244	-55,0450
	01/08/2024 15:12:51	PA - ALTAMIRA - BR-163	Ignição ligada		Status	51	SIM	-8,6167	-55,0498
	01/08/2024 15:10:51	PA - ALTAMIRA - BR-163	Ignição ligada		Status	59	SIM	-8,6048	-55,0572
	01/08/2024 15:08:51	PA - ALTAMIRA - BR-163	Ignição ligada		Status	66	SIM	-8,5922	-55,0650
	01/08/2024 15:06:51	PA - ALTAMIRA - BR-163	Ignição ligada		Status	63	SIM	-8,5759	-55,0752
	01/08/2024 15:04:51	PA - ALTAMIRA - BR-163	Ignição ligada		Status	52	SIM	-8,5591	-55,0856
	01/08/2024 15:02:51	PA - ALTAMIRA - BR-163	Ignição ligada		Status	55	SIM	-8,5427	-55,0952

## RELATÓRIO ANALÍTICO POR VEÍCULO






































Período: 26/07/2024 00:00:00 à 02/08/2024 23:59:59

Identificador: STI4G62 LUIZ DAF 2024 530

Placa: STI4G62

- Legenda:**
-  Mensagens enviadas do Veículo (Veículo -> Central)
  -  Mensagens enviadas do Veículo (Controle de Jornada Cliente)
  -  Mensagens enviadas da Central (Central -> Veículo)



Sentido:	Data e Hora:	Localização:	Mensagem:	Modo Emergência	Tipo Mensagem:	Vel. (Km/h)	Log ?	Latitude	Longitude
	01/08/2024 15:00:51	PA - ALTAMIRA - BR-163	Ignição ligada		Status	64	SIM	-8,5260	-55,1042
	01/08/2024 14:58:51	PA - ALTAMIRA - BR-163	Ignição ligada		Status	81	NÃO	-8,5068	-55,1145
	01/08/2024 14:58:51	PA - ALTAMIRA - BR-163	Ignição ligada		Status	81	SIM	-8,5068	-55,1146
	01/08/2024 14:56:51	PA - ALTAMIRA - BR-163	Ignição ligada		Status	80	SIM	-8,4871	-55,1245
	01/08/2024 14:54:51	PA - ALTAMIRA - BR-163	Ignição ligada		Status	67	SIM	-8,4677	-55,1341
	01/08/2024 14:52:51	PA - ALTAMIRA - BR-163	Ignição ligada		Status	69	SIM	-8,4484	-55,1288
	01/08/2024 14:50:51	PA - ALTAMIRA - BR-163	Ignição ligada		Status	69	SIM	-8,4336	-55,1133
	01/08/2024 14:48:51	PA - ALTAMIRA - BR-163	Ignição ligada		Status	80	SIM	-8,4165	-55,1013
	01/08/2024 14:46:51	PA - ALTAMIRA - BR-163	Ignição ligada		Status	70	SIM	-8,3971	-55,0914
	01/08/2024 14:44:51	PA - ALTAMIRA - BR-163	Ignição ligada		Status	77	SIM	-8,3759	-55,0936
	01/08/2024 14:42:51	PA - ALTAMIRA - BR-163	Ignição ligada		Status	72	SIM	-8,3547	-55,0964
	01/08/2024 14:40:51	PA - ALTAMIRA - BR-163	Ignição ligada		Status	53	SIM	-8,3343	-55,0973
	01/08/2024 14:38:51	PA - ALTAMIRA - BR-163	Ignição ligada		Status	15	SIM	-8,3219	-55,0982
	01/08/2024 14:36:51	PA - ALTAMIRA - BR-163	Ignição ligada		Status	41	SIM	-8,3153	-55,1013
	01/08/2024 14:34:51	PA - ALTAMIRA - BR-163	Ignição ligada		Status	54	SIM	-8,3022	-55,1052
	01/08/2024 14:32:51	PA - ALTAMIRA - BR-163	Ignição ligada		Status	40	SIM	-8,2846	-55,1064
	01/08/2024 14:30:51	PA - ALTAMIRA - BR-163	Ignição ligada		Status	67	SIM	-8,2716	-55,1072
	01/08/2024 14:28:51	PA - ALTAMIRA - BR-163	Ignição ligada		Status	74	NÃO	-8,2510	-55,1117
	01/08/2024 14:28:51	PA - ALTAMIRA - BR-163	Ignição ligada		Status	74	SIM	-8,2511	-55,1118
	01/08/2024 14:26:51	PA - ALTAMIRA - BR-163	Ignição ligada		Status	78	SIM	-8,2309	-55,1181
	01/08/2024 14:24:51	PA - ALTAMIRA - BR-163	Ignição ligada		Status	67	SIM	-8,2105	-55,1230
	01/08/2024 14:22:51	PA - ALTAMIRA - BR-163	Ignição ligada		Status	71	SIM	-8,1892	-55,1252
	01/08/2024 14:20:51	PA - ALTAMIRA - BR-163	Ignição ligada		Status	72	SIM	-8,1677	-55,1264
	01/08/2024 14:18:51	PA - ALTAMIRA - BR-163	Ignição ligada		Status	71	SIM	-8,1478	-55,1317
	01/08/2024 14:16:51	PA - ALTAMIRA - BR-163	Ignição ligada		Status	75	SIM	-8,1277	-55,1348
	01/08/2024 14:14:51	PA - ALTAMIRA - BR-163	Ignição ligada		Status	84	SIM	-8,1077	-55,1432
	01/08/2024 14:12:51	PA - ALTAMIRA - BR-163	Ignição ligada		Status	68	SIM	-8,0872	-55,1451
	01/08/2024 14:10:51	PA - NOVO PROGRESSO - BR-163	Ignição ligada		Status	87	SIM	-8,0661	-55,1443
	01/08/2024 14:08:51	PA - NOVO PROGRESSO - BR-163	Ignição ligada		Status	78	SIM	-8,0427	-55,1449
	01/08/2024 14:06:51	PA - NOVO PROGRESSO - BR-163	Ignição ligada		Status	79	SIM	-8,0244	-55,1549
	01/08/2024 14:04:51	PA - NOVO PROGRESSO - BR-163	Ignição ligada		Status	46	SIM	-8,0103	-55,1647
	01/08/2024 14:02:51	PA - NOVO PROGRESSO - BR-163	Ignição ligada		Status	79	SIM	-7,9904	-55,1638
	01/08/2024 14:00:51	PA - NOVO PROGRESSO - BR-163	Ignição ligada		Status	59	SIM	-7,9695	-55,1634
	01/08/2024 13:58:51	PA - NOVO PROGRESSO - Próx. BR-163	Ignição ligada		Status	67	NÃO	-7,9473	-55,1640
	01/08/2024 13:58:51	PA - NOVO PROGRESSO - BR-163	Ignição ligada		Status	67	SIM	-7,9474	-55,1642
	01/08/2024 13:56:51	PA - NOVO PROGRESSO - BR-163	Ignição ligada		Status	38	SIM	-7,9282	-55,1658
	01/08/2024 13:54:51	PA - NOVO PROGRESSO - BR-163	Ignição ligada		Status	67	SIM	-7,9110	-55,1700

## RELATÓRIO ANALÍTICO POR VEÍCULO






































Período: 26/07/2024 00:00:00 à 02/08/2024 23:59:59

Identificador: STI4G62 LUIZ DAF 2024 530

Placa: STI4G62

- Legenda:**
-  Mensagens enviadas do Veículo (Veículo -> Central)
  -  Mensagens enviadas do Veículo (Controle de Jornada Cliente)
  -  Mensagens enviadas da Central (Central -> Veículo)



Sentido:	Data e Hora:	Localização:	Mensagem:	Modo Emergência	Tipo Mensagem:	Vel. (Km/h)	Log ?	Latitude	Longitude
	01/08/2024 13:52:51	PA - NOVO PROGRESSO - BR-163	Ignição ligada		Status	22	SIM	-7,8986	-55,1759
	01/08/2024 13:50:51	PA - NOVO PROGRESSO - BR-163	Ignição ligada		Status	71	SIM	-7,8810	-55,1801
	01/08/2024 13:48:51	PA - NOVO PROGRESSO - BR-163	Ignição ligada		Status	77	SIM	-7,8598	-55,1803
	01/08/2024 13:46:51	PA - NOVO PROGRESSO - BR-163	Ignição ligada		Status	79	SIM	-7,8382	-55,1849
	01/08/2024 13:44:51	PA - NOVO PROGRESSO - BR-163	Ignição ligada		Status	77	SIM	-7,8157	-55,1882
	01/08/2024 13:42:51	PA - NOVO PROGRESSO - BR-163	Ignição ligada		Status	77	SIM	-7,7934	-55,1930
	01/08/2024 13:40:51	PA - NOVO PROGRESSO - BR-163	Ignição ligada		Status	79	SIM	-7,7717	-55,1994
	01/08/2024 13:38:51	PA - NOVO PROGRESSO - BR-163	Ignição ligada		Status	77	SIM	-7,7521	-55,2039
	01/08/2024 13:36:51	PA - NOVO PROGRESSO - Próx. BR-163	Ignição ligada		Status	54	SIM	-7,7328	-55,2067
	01/08/2024 13:34:51	PA - NOVO PROGRESSO - BR-163	Ignição ligada		Status	12	SIM	-7,7263	-55,2075
	01/08/2024 13:32:50	PA - NOVO PROGRESSO - BR-163	Ignição ligada		Status	65	SIM	-7,7120	-55,2095
	01/08/2024 13:30:50	PA - NOVO PROGRESSO - BR-163	Ignição ligada		Status	76	SIM	-7,6923	-55,2122
	01/08/2024 13:28:50	PA - NOVO PROGRESSO - Próx. BR-163	Ignição ligada		Status	68	NÃO	-7,6720	-55,2165
	01/08/2024 13:28:50	PA - NOVO PROGRESSO - BR-163	Ignição ligada		Status	68	SIM	-7,6721	-55,2167
	01/08/2024 13:26:49	PA - NOVO PROGRESSO - BR-163	Ignição ligada		Status	61	SIM	-7,6519	-55,2221
	01/08/2024 13:24:49	PA - NOVO PROGRESSO - BR-163	Ignição ligada		Status	78	SIM	-7,6330	-55,2272
	01/08/2024 13:22:49	PA - NOVO PROGRESSO - BR-163	Ignição ligada		Status	71	SIM	-7,6150	-55,2355
	01/08/2024 13:20:49	PA - NOVO PROGRESSO - BR-163	Ignição ligada		Status	77	SIM	-7,5960	-55,2421
	01/08/2024 13:18:49	PA - NOVO PROGRESSO - BR-163	Ignição ligada		Status	67	SIM	-7,5770	-55,2423
	01/08/2024 13:16:49	PA - NOVO PROGRESSO - BR-163	Ignição ligada		Status	68	SIM	-7,5589	-55,2507
	01/08/2024 13:14:49	PA - NOVO PROGRESSO - BR-163	Ignição ligada		Status	73	SIM	-7,5396	-55,2594
	01/08/2024 13:12:49	PA - NOVO PROGRESSO - BR-163	Ignição ligada		Status	69	SIM	-7,5182	-55,2625
	01/08/2024 13:10:49	PA - NOVO PROGRESSO - BR-163	Ignição ligada		Status	75	SIM	-7,4991	-55,2599
	01/08/2024 13:08:49	PA - NOVO PROGRESSO - BR-163	Ignição ligada		Status	37	SIM	-7,4855	-55,2724
	01/08/2024 13:06:49	PA - NOVO PROGRESSO - Próx. BR-163	Ignição ligada		Status	18	SIM	-7,4773	-55,2832
	01/08/2024 13:04:49	PA - NOVO PROGRESSO - BR-163	Ignição ligada		Status	61	SIM	-7,4717	-55,2916
	01/08/2024 13:02:49	PA - NOVO PROGRESSO - BR-163	Ignição ligada		Status	57	SIM	-7,4520	-55,2917
	01/08/2024 13:00:49	PA - NOVO PROGRESSO - BR-163	Ignição ligada		Status	63	SIM	-7,4341	-55,2928
	01/08/2024 12:58:49	PA - NOVO PROGRESSO - Próx. BR-163	Ignição ligada		Status	72	NÃO	-7,4165	-55,2883
	01/08/2024 12:58:49	PA - NOVO PROGRESSO - BR-163	Ignição ligada		Status	72	SIM	-7,4166	-55,2884
	01/08/2024 12:56:48	PA - NOVO PROGRESSO - BR-163	Ignição ligada		Status	63	SIM	-7,3973	-55,2947
	01/08/2024 12:54:48	PA - NOVO PROGRESSO - BR-163	Ignição ligada		Status	72	SIM	-7,3779	-55,3027
	01/08/2024 12:52:48	PA - NOVO PROGRESSO - BR-163	Ignição ligada		Status	70	SIM	-7,3579	-55,2995
	01/08/2024 12:50:48	PA - NOVO PROGRESSO - BR-163	Ignição ligada		Status	70	SIM	-7,3383	-55,2999
	01/08/2024 12:48:48	PA - NOVO PROGRESSO - BR-163	Ignição ligada		Status	68	SIM	-7,3246	-55,3113
	01/08/2024 12:46:48	PA - NOVO PROGRESSO - BR-163	Ignição ligada		Status	55	SIM	-7,3054	-55,3121
	01/08/2024 12:44:48	PA - NOVO PROGRESSO - BR-163	Ignição ligada		Status	42	SIM	-7,2940	-55,3106



## RELATÓRIO ANALÍTICO POR VEÍCULO





































Período: 26/07/2024 00:00:00 à 02/08/2024 23:59:59

Identificador: STI4G62 LUIZ DAF 2024 530

Placa: STI4G62

- Legenda:**
-  Mensagens enviadas do Veículo (Veículo -> Central)
  -  Mensagens enviadas do Veículo (Controle de Jornada Cliente)
  -  Mensagens enviadas da Central (Central -> Veículo)



Sentido:	Data e Hora:	Localização:	Mensagem:	Modo Emergência	Tipo Mensagem:	Vel. (Km/h)	Log ?	Latitude	Longitude
	01/08/2024 12:42:48	PA - NOVO PROGRESSO - BR-163	Ignição ligada		Status	70	SIM	-7,2797	-55,3146
	01/08/2024 12:40:48	PA - NOVO PROGRESSO - BR-163	Ignição ligada		Status	75	SIM	-7,2617	-55,3239
	01/08/2024 12:38:48	PA - NOVO PROGRESSO - BR-163	Ignição ligada		Status	74	SIM	-7,2462	-55,3361
	01/08/2024 12:36:48	PA - NOVO PROGRESSO - BR-163	Ignição ligada		Status	76	SIM	-7,2283	-55,3494
	01/08/2024 12:34:48	PA - NOVO PROGRESSO - BR-163	Ignição ligada		Status	78	SIM	-7,2106	-55,3619
	01/08/2024 12:32:48	PA - NOVO PROGRESSO - Próx. BR-163	Ignição ligada		Status	60	SIM	-7,1889	-55,3642
	01/08/2024 12:30:48	PA - NOVO PROGRESSO - BR-163	Ignição ligada		Status	41	SIM	-7,1713	-55,3634
	01/08/2024 12:28:48	PA - NOVO PROGRESSO - BR-163	Ignição ligada		Status	73	NÃO	-7,1587	-55,3700
	01/08/2024 12:28:48	PA - NOVO PROGRESSO - BR-163	Ignição ligada		Status	73	SIM	-7,1588	-55,3700
	01/08/2024 12:26:48	PA - NOVO PROGRESSO - BR-163	Ignição ligada		Status	79	SIM	-7,1411	-55,3828
	01/08/2024 12:24:48	PA - NOVO PROGRESSO - BR-163	Ignição ligada		Status	73	SIM	-7,1240	-55,3909
	01/08/2024 12:22:48	PA - NOVO PROGRESSO - BR-163	Ignição ligada		Status	57	SIM	-7,1042	-55,3980
	01/08/2024 12:20:48	PA - NOVO PROGRESSO - BR-163	Ignição ligada		Status	52	SIM	-7,0873	-55,4030
	01/08/2024 12:18:48	PA - NOVO PROGRESSO - Próx. BR-163	Ignição ligada		Status	6	SIM	-7,0797	-55,4058
	01/08/2024 12:17:59	PA - NOVO PROGRESSO - Próx. BR-163	Ignição ligada		Evento	0	SIM	-7,0793	-55,4054
	01/08/2024 12:17:44	PA - NOVO PROGRESSO - Próx. BR-163	Senha identificada, condutor ALVARI ANTONIO MARCANTE		Evento	0	SIM	-7,0793	-55,4054
	01/08/2024 12:17:24	PA - NOVO PROGRESSO - Próx. BR-163	REINICIO DE VIAGEM REINICIO DE VIAGEM		Macro		NÃO	-7,0793	-55,4053
	01/08/2024 12:14:48	PA - NOVO PROGRESSO - Próx. BR-163	Porta do Motorista aberta		Status	0	SIM	-7,0793	-55,4054
	01/08/2024 12:14:20	PA - NOVO PROGRESSO - Próx. BR-163	Porta do Motorista aberta		Evento	0	NÃO	-7,0792	-55,4053
	01/08/2024 12:14:20	PA - NOVO PROGRESSO - Próx. BR-163	Parada do Veículo		Alerta de Software	0	NÃO	-7,0792	-55,4053
	01/08/2024 12:14:20	PA - NOVO PROGRESSO - Próx. BR-163	O veículo está bloqueado		Status	0	NÃO	-7,0792	-55,4053
	01/08/2024 11:58:48	PA - NOVO PROGRESSO - Próx. BR-163	Parada do Veículo		Alerta de Software	0	NÃO	-7,0793	-55,4054
	01/08/2024 11:56:48	PA - NOVO PROGRESSO - Próx. BR-163	Parada do Veículo		Alerta de Software	0	NÃO	-7,0793	-55,4054
	01/08/2024 11:54:48	PA - NOVO PROGRESSO - Próx. BR-163	Parada do Veículo		Alerta de Software	0	NÃO	-7,0793	-55,4054
	01/08/2024 11:54:02	PA - NOVO PROGRESSO - Próx. BR-163	Parada do Veículo		Alerta de Software	0	NÃO	-7,0793	-55,4054
	01/08/2024 11:54:02	PA - NOVO PROGRESSO - Próx. BR-163			Posição Normal	0	NÃO	-7,0793	-55,4054
	01/08/2024 11:46:48	PA - NOVO PROGRESSO - Próx. BR-163	Parada do Veículo		Alerta de Software	0	NÃO	-7,0793	-55,4054
	01/08/2024 11:44:48	PA - NOVO PROGRESSO - Próx. BR-163	Parada do Veículo		Alerta de Software	0	NÃO	-7,0793	-55,4054
	01/08/2024 11:43:00	PA - NOVO PROGRESSO - Próx. BR-163			Posição Normal	0	NÃO	-7,0793	-55,4054
	01/08/2024 11:43:00	PA - NOVO PROGRESSO - Próx. BR-163	Parada do Veículo		Alerta de Software	0	NÃO	-7,0793	-55,4054
	01/08/2024 11:42:48	PA - NOVO PROGRESSO - Próx. BR-163	Porta do Motorista aberta		Status	0	NÃO	-7,0793	-55,4054
	01/08/2024 11:42:36	PA - NOVO PROGRESSO - Próx. BR-163	Porta do Motorista aberta		Evento	0	NÃO	-7,0793	-55,4054
	01/08/2024 11:42:26	PA - NOVO PROGRESSO - Próx. BR-163	Senha identificada, condutor ALVARI ANTONIO MARCANTE		Evento	0	NÃO	-7,0793	-55,4054
	01/08/2024 11:42:10	PA - NOVO PROGRESSO - Próx. BR-163	Ignição desligada		Evento	0	NÃO	-7,0793	-55,4054
	01/08/2024 11:41:59	PA - NOVO PROGRESSO - Próx. BR-163	PARADA ALIMENTACAO PARADA ALIMENTACAO		Macro		SIM	-7,0793	-55,4054
	01/08/2024 11:40:48	PA - NOVO PROGRESSO - Próx. BR-163	Ignição ligada		Status	8	NÃO	-7,0793	-55,4055
	01/08/2024 11:38:48	PA - NOVO PROGRESSO - Próx. BR-163	Ignição ligada		Status	65	NÃO	-7,0740	-55,4075

## RELATÓRIO ANALÍTICO POR VEÍCULO






































Período: 26/07/2024 00:00:00 à 02/08/2024 23:59:59

Identificador: STI4G62 LUIZ DAF 2024 530

Placa: STI4G62




- Legenda:**
-  Mensagens enviadas do Veículo (Veículo -> Central)
  -  Mensagens enviadas do Veículo (Controle de Jornada Cliente)
  -  Mensagens enviadas da Central (Central -> Veículo)








































Sentido:	Data e Hora:	Localização:	Mensagem:	Modo Emergência	Tipo Mensagem:	Vel. (Km/h)	Log ?	Latitude	Longitude
	01/08/2024 11:36:48	PA - NOVO PROGRESSO - BR-163	Ignição ligada		Status	44	NÃO	-7,0569	-55,4080
	01/08/2024 11:34:48	PA - NOVO PROGRESSO - BR-163	Ignição ligada		Status	33	NÃO	-7,0452	-55,4128
	01/08/2024 11:32:48	PA - NOVO PROGRESSO - BR-163	Ignição ligada		Status	41	NÃO	-7,0376	-55,4158
	01/08/2024 11:32:36	PA - NOVO PROGRESSO - BR-163			Posição Normal	42	NÃO	-7,0364	-55,4163
	01/08/2024 11:30:48	PA - NOVO PROGRESSO - BR-163	Ignição ligada		Status	22	NÃO	-7,0295	-55,4191
	01/08/2024 11:28:48	PA - NOVO PROGRESSO - Próx. BR-163	Ignição ligada		Status	64	NÃO	-7,0182	-55,4217
	01/08/2024 11:26:48	PA - NOVO PROGRESSO - BR-163	Ignição ligada		Status	59	NÃO	-7,0055	-55,4363
	01/08/2024 11:24:48	PA - NOVO PROGRESSO - BR-163	Ignição ligada		Status	59	NÃO	-6,9870	-55,4425
	01/08/2024 11:23:12	PA - NOVO PROGRESSO - Próx. BR-163			Posição Normal	67	NÃO	-6,9723	-55,4475
	01/08/2024 11:22:48	PA - NOVO PROGRESSO - Próx. BR-163	Ignição ligada		Status	61	NÃO	-6,9689	-55,4487
	01/08/2024 11:20:48	PA - NOVO PROGRESSO - BR-163	Ignição ligada		Status	54	NÃO	-6,9489	-55,4523
	01/08/2024 11:18:48	PA - NOVO PROGRESSO - BR-163	Ignição ligada		Status	68	SIM	-6,9357	-55,4396
	01/08/2024 11:16:48	PA - NOVO PROGRESSO - BR-163	Ignição ligada		Status	70	SIM	-6,9152	-55,4369
	01/08/2024 11:14:48	PA - NOVO PROGRESSO - Próx. BR-163	Ignição ligada		Status	75	SIM	-6,8960	-55,4422
	01/08/2024 11:12:48	PA - NOVO PROGRESSO - Próx. BR-163	Ignição ligada		Status	74	SIM	-6,8738	-55,4379
	01/08/2024 11:10:48	PA - NOVO PROGRESSO - BR-163	Ignição ligada		Status	67	SIM	-6,8572	-55,4518
	01/08/2024 11:08:48	PA - NOVO PROGRESSO - BR-163	Ignição ligada		Status	75	SIM	-6,8437	-55,4678
	01/08/2024 11:06:48	PA - NOVO PROGRESSO - Próx. BR-163	Ignição ligada		Status	77	SIM	-6,8217	-55,4694
	01/08/2024 11:04:48	PA - NOVO PROGRESSO - BR-163	Ignição ligada		Status	72	SIM	-6,7996	-55,4721
	01/08/2024 11:02:48	PA - NOVO PROGRESSO - BR-163	Ignição ligada		Status	65	SIM	-6,7803	-55,4802
	01/08/2024 11:02:48	PA - NOVO PROGRESSO - BR-163	Ignição ligada		Status	65	NÃO	-6,7802	-55,4802
	01/08/2024 11:00:48	PA - NOVO PROGRESSO - Próx. BR-163	Ignição ligada		Status	22	SIM	-6,7692	-55,4802
	01/08/2024 10:58:48	PA - NOVO PROGRESSO - BR-163	Ignição ligada		Status	65	SIM	-6,7490	-55,4787
	01/08/2024 10:56:48	PA - NOVO PROGRESSO - BR-163	Ignição ligada		Status	71	SIM	-6,7264	-55,4796
	01/08/2024 10:54:48	PA - NOVO PROGRESSO - BR-163	Ignição ligada		Status	77	SIM	-6,7086	-55,4832
	01/08/2024 10:52:48	PA - NOVO PROGRESSO - BR-163	Ignição ligada		Status	75	SIM	-6,6878	-55,4888
	01/08/2024 10:50:48	PA - NOVO PROGRESSO - BR-163	Ignição ligada		Status	74	SIM	-6,6669	-55,4978
	01/08/2024 10:48:48	PA - NOVO PROGRESSO - BR-163	Ignição ligada		Status	78	SIM	-6,6469	-55,5014
	01/08/2024 10:46:48	PA - NOVO PROGRESSO - BR-163	Ignição ligada		Status	81	SIM	-6,6263	-55,5055
	01/08/2024 10:44:48	PA - NOVO PROGRESSO - BR-163	Ignição ligada		Status	62	SIM	-6,6107	-55,5047
	01/08/2024 10:42:48	PA - NOVO PROGRESSO - BR-163	Ignição ligada		Status	80	SIM	-6,5921	-55,5136
	01/08/2024 10:40:48	PA - NOVO PROGRESSO - BR-163	Ignição ligada		Status	58	SIM	-6,5716	-55,5225
	01/08/2024 10:38:48	PA - NOVO PROGRESSO - BR-163	Ignição ligada		Status	74	SIM	-6,5540	-55,5318
	01/08/2024 10:36:48	PA - NOVO PROGRESSO - Próx. BR-163	Ignição ligada		Status	74	SIM	-6,5334	-55,5308
	01/08/2024 10:34:48	PA - NOVO PROGRESSO - Próx. BR-163	Ignição ligada		Status	80	SIM	-6,5135	-55,5389
	01/08/2024 10:32:48	PA - NOVO PROGRESSO - BR-163	Ignição ligada		Status	70	NÃO	-6,4947	-55,5460
	01/08/2024 10:32:48	PA - NOVO PROGRESSO - Próx. BR-163	Ignição ligada		Status	70	SIM	-6,4947	-55,5462

RELATÓRIO ANALÍTICO POR VEÍCULO

Período: 26/07/2024 00:00:00 à 02/08/2024 23:59:59  
Identificador: STI4G62 LUIZ DAF 2024 530  
Placa: STI4G62

- Legenda:**
-  Mensagens enviadas do Veículo (Veículo -> Central)
  -  Mensagens enviadas do Veículo (Controle de Jornada Cliente)
  -  Mensagens enviadas da Central (Central -> Veículo)



Sentido:	Data e Hora:	Localização:	Mensagem:	Modo Emergência	Tipo Mensagem:	Vel. (Km/h)	Log ?	Latitude	Longitude
	01/08/2024 10:30:48	PA - NOVO PROGRESSO - BR-163	Ignição ligada		Status	52	SIM	-6,4741	-55,5532
	01/08/2024 10:28:48	PA - NOVO PROGRESSO - BR-163	Ignição ligada		Status	73	SIM	-6,4539	-55,5571
	01/08/2024 10:26:48	PA - NOVO PROGRESSO - Próx. BR-163	Ignição ligada		Status	74	SIM	-6,4325	-55,5603
	01/08/2024 10:24:48	PA - NOVO PROGRESSO - BR-163	Ignição ligada		Status	72	SIM	-6,4108	-55,5635
	01/08/2024 10:22:48	PA - ITAITUBA - BR-163	Ignição ligada		Status	71	SIM	-6,3899	-55,5667
	01/08/2024 10:21:52	PA - ITAITUBA - BR-163	Ignição ligada		Status	74	SIM	-6,3801	-55,5670
	01/08/2024 10:20:48	PA - ITAITUBA - Próx. BR-163	Ignição ligada		Status	71	SIM	-6,3691	-55,5703
	01/08/2024 10:18:48	PA - ITAITUBA - BR-163	Ignição ligada		Status	76	SIM	-6,3477	-55,5762
	01/08/2024 10:16:48	PA - ITAITUBA - BR-163	Ignição ligada		Status	79	SIM	-6,3279	-55,5858
	01/08/2024 10:14:48	PA - ITAITUBA - Próx. BR-163	Ignição ligada		Status	49	SIM	-6,3085	-55,5892
	01/08/2024 10:12:48	PA - ITAITUBA - BR-163	Ignição ligada		Status	77	SIM	-6,2916	-55,5969
	01/08/2024 10:10:48	PA - ITAITUBA - BR-163	Ignição ligada		Status	77	SIM	-6,2704	-55,5973
	01/08/2024 10:08:48	PA - ITAITUBA - BR-163	Ignição ligada		Status	63	SIM	-6,2582	-55,6075
	01/08/2024 10:06:48	PA - ITAITUBA - BR-163	Ignição ligada		Status	73	SIM	-6,2425	-55,6203
	01/08/2024 10:04:48	PA - ITAITUBA - BR-163	Ignição ligada		Status	34	SIM	-6,2273	-55,6255
	01/08/2024 10:02:48	PA - ITAITUBA - Próx. BR-163	Ignição ligada		Status	34	NÃO	-6,2193	-55,6272
	01/08/2024 10:02:48	PA - ITAITUBA - BR-163	Ignição ligada		Status	34	SIM	-6,2194	-55,6273
	01/08/2024 10:00:48	PA - ITAITUBA - BR-163	Ignição ligada		Status	23	SIM	-6,2115	-55,6290
	01/08/2024 09:58:48	PA - ITAITUBA - BR-163	Ignição ligada		Status	56	SIM	-6,1988	-55,6295
	01/08/2024 09:56:48	PA - ITAITUBA - Próx. BR-163	Ignição ligada		Status	26	SIM	-6,1846	-55,6317
	01/08/2024 09:54:48	PA - ITAITUBA - BR-163	Ignição ligada		Status	73	SIM	-6,1694	-55,6332
	01/08/2024 09:52:48	PA - ITAITUBA - BR-163	Ignição ligada		Status	73	SIM	-6,1499	-55,6320
	01/08/2024 09:50:48	PA - ITAITUBA - BR-163	Ignição ligada		Status	77	SIM	-6,1318	-55,6194
	01/08/2024 09:48:48	PA - ITAITUBA - Próx. BR-163	Ignição ligada		Status	6	SIM	-6,1202	-55,6163
	01/08/2024 09:47:33	PA - ITAITUBA - Próx. BR-163	Ignição ligada		Evento	0	SIM	-6,1208	-55,6161
	01/08/2024 09:47:19	PA - ITAITUBA - Próx. BR-163	Senha identificada, condutor ALVARI ANTONIO MARCANTE		Evento	0	SIM	-6,1208	-55,6161
	01/08/2024 09:47:03	PA - ITAITUBA - Próx. BR-163	REINICIO DE VIAGEM REINICIO DE VIAGEM		Macro		NÃO	-6,1207	-55,6160
	01/08/2024 09:46:48	PA - ITAITUBA - Próx. BR-163	Porta do Motorista aberta		Status	0	SIM	-6,1208	-55,6161
	01/08/2024 09:45:30	PA - ITAITUBA - Próx. BR-163	Porta do Motorista aberta		Evento	0	SIM	-6,1208	-55,6161
	01/08/2024 09:43:22	PA - ITAITUBA - Próx. BR-163	Parada do Veículo		Alerta de Software	0	NÃO	-6,1207	-55,6160
	01/08/2024 09:43:22	PA - ITAITUBA - Próx. BR-163	Porta do Motorista aberta		Evento	0	NÃO	-6,1207	-55,6160
	01/08/2024 09:39:52	PA - ITAITUBA - Próx. BR-163	Porta do Motorista aberta		Evento	0	NÃO	-6,1207	-55,6160
	01/08/2024 09:39:52	PA - ITAITUBA - Próx. BR-163	Parada do Veículo		Alerta de Software	0	NÃO	-6,1207	-55,6160
	01/08/2024 09:23:54	PA - ITAITUBA - Próx. BR-163	Porta do Motorista aberta		Evento	0	SIM	-6,1208	-55,6161
	01/08/2024 09:23:01	PA - ITAITUBA - Próx. BR-163	Porta do Motorista aberta		Status	0	SIM	-6,1208	-55,6161
	01/08/2024 09:22:51	PA - ITAITUBA - Próx. BR-163	Porta do Motorista aberta		Evento	0	NÃO	-6,1207	-55,6160
	01/08/2024 09:22:51	PA - ITAITUBA - Próx. BR-163	Parada do Veículo		Alerta de Software	0	NÃO	-6,1207	-55,6160

RELATÓRIO ANALÍTICO POR VEÍCULO

Período: 26/07/2024 00:00:00 à 02/08/2024 23:59:59

Identificador: STI4G62 LUIZ DAF 2024 530

Placa: STI4G62

Legenda:

Mensagens enviadas do Veículo (Veículo -> Central)

Mensagens enviadas do Veículo (Controle de Jornada Cliente)

Mensagens enviadas da Central (Central -> Veículo)



Sentido:	Data e Hora:	Localização:	Mensagem:	Modo Emergência	Tipo Mensagem:	Vel. (Km/h)	Log ?	Latitude	Longitude
	01/08/2024 09:22:32	PA - ITAITUBA - Próx. BR-163	Ignição desligada		Evento	0	SIM	-6,1208	-55,6161
	01/08/2024 09:22:13	PA - ITAITUBA - Próx. BR-163	Senha identificada, condutor ALVARI ANTONIO MARCANTE		Evento	0	SIM	-6,1208	-55,6161
	01/08/2024 09:22:13	PA - ITAITUBA - Próx. BR-163	Ignição ligada		Status	0	SIM	-6,1208	-55,6161
	01/08/2024 09:21:54	PA - ITAITUBA - Próx. BR-163	PARADA PARA DESCANSO PARADA PARA DESCANSO		Macro		NÃO	-6,1207	-55,6160
	01/08/2024 09:21:01	PA - ITAITUBA - Próx. BR-163	Ignição ligada		Status	6	SIM	-6,1206	-55,6165
	01/08/2024 09:19:24	PA - ITAITUBA - BR-163	Ignição ligada		Status	75	SIM	-6,1128	-55,6164
	01/08/2024 09:19:01	PA - ITAITUBA - BR-163	Ignição ligada		Status	69	SIM	-6,1095	-55,6189
	01/08/2024 09:17:01	PA - ITAITUBA - BR-163	Ignição ligada		Status	62	SIM	-6,0964	-55,6309
	01/08/2024 09:15:01	PA - ITAITUBA - Próx. BR-163	Ignição ligada		Status	77	NÃO	-6,0900	-55,6508
	01/08/2024 09:15:01	PA - ITAITUBA - BR-163	Ignição ligada		Status	77	SIM	-6,0900	-55,6509
	01/08/2024 09:13:01	PA - ITAITUBA - BR-163	Ignição ligada		Status	80	SIM	-6,0728	-55,6616
	01/08/2024 09:11:01	PA - ITAITUBA - Próx. BR-163	Ignição ligada		Status	21	SIM	-6,0611	-55,6686
	01/08/2024 09:09:01	PA - ITAITUBA - BR-163	Ignição ligada		Status	69	SIM	-6,0539	-55,6746
	01/08/2024 09:07:01	PA - ITAITUBA - BR-163	Ignição ligada		Status	63	SIM	-6,0416	-55,6855
	01/08/2024 09:05:01	PA - ITAITUBA - BR-163	Ignição ligada		Status	69	SIM	-6,0218	-55,6883
	01/08/2024 09:03:01	PA - ITAITUBA - Próx. BR-163	Ignição ligada		Status	76	SIM	-6,0018	-55,6892
	01/08/2024 09:01:01	PA - ITAITUBA - BR-163	Ignição ligada		Status	61	SIM	-5,9813	-55,6907
	01/08/2024 08:59:01	PA - ITAITUBA - BR-163	Ignição ligada		Status	73	SIM	-5,9645	-55,6989
	01/08/2024 08:57:01	PA - ITAITUBA - BR-163	Ignição ligada		Status	68	SIM	-5,9467	-55,7062
	01/08/2024 08:55:01	PA - ITAITUBA - BR-163	Ignição ligada		Status	74	SIM	-5,9269	-55,7124
	01/08/2024 08:53:01	PA - ITAITUBA - BR-163	Ignição ligada		Status	79	SIM	-5,9052	-55,7093
	01/08/2024 08:51:01	PA - ITAITUBA - BR-163	Ignição ligada		Status	69	SIM	-5,8837	-55,7094
	01/08/2024 08:49:01	PA - ITAITUBA - Próx. BR-163	Ignição ligada		Status	59	SIM	-5,8623	-55,7123
	01/08/2024 08:47:01	PA - ITAITUBA - BR-163	Ignição ligada		Status	73	SIM	-5,8431	-55,7170
	01/08/2024 08:45:01	PA - ITAITUBA - BR-163	Ignição ligada		Status	76	NÃO	-5,8230	-55,7242
	01/08/2024 08:45:01	PA - ITAITUBA - BR-163	Ignição ligada		Status	76	SIM	-5,8231	-55,7242
	01/08/2024 08:43:01	PA - ITAITUBA - BR-163	Ignição ligada		Status	69	SIM	-5,8031	-55,7315
	01/08/2024 08:41:01	PA - ITAITUBA - BR-163	Ignição ligada		Status	74	SIM	-5,7831	-55,7386
	01/08/2024 08:39:01	PA - ITAITUBA - BR-163	Ignição ligada		Status	76	SIM	-5,7639	-55,7378
	01/08/2024 08:37:01	PA - ITAITUBA - BR-163	Ignição ligada		Status	81	SIM	-5,7422	-55,7402
	01/08/2024 08:35:01	PA - ITAITUBA - BR-163	Ignição ligada		Status	66	SIM	-5,7197	-55,7454
	01/08/2024 08:33:01	PA - ITAITUBA - Próx. BR-163	Ignição ligada		Status	71	SIM	-5,6988	-55,7507
	01/08/2024 08:31:01	PA - ITAITUBA - BR-163	Ignição ligada		Status	61	SIM	-5,6793	-55,7601
	01/08/2024 08:29:01	PA - ITAITUBA - Próx. BR-163	Ignição ligada		Status	58	SIM	-5,6669	-55,7752
	01/08/2024 08:27:01	PA - ITAITUBA - BR-163	Ignição ligada		Status	77	SIM	-5,6512	-55,7871
	01/08/2024 08:25:01	PA - ITAITUBA - BR-163	Ignição ligada		Status	63	SIM	-5,6378	-55,7940
	01/08/2024 08:23:01	PA - ITAITUBA - BR-163	Ignição ligada		Status	72	SIM	-5,6203	-55,7982

## RELATÓRIO ANALÍTICO POR VEÍCULO






































Período: 26/07/2024 00:00:00 à 02/08/2024 23:59:59

Identificador: STI4G62 LUIZ DAF 2024 530

Placa: STI4G62

- Legenda:**
-  Mensagens enviadas do Veículo (Veículo -> Central)
  -  Mensagens enviadas do Veículo (Controle de Jornada Cliente)
  -  Mensagens enviadas da Central (Central -> Veículo)



Sentido:	Data e Hora:	Localização:	Mensagem:	Modo Emergência	Tipo Mensagem:	Vel. (Km/h)	Log ?	Latitude	Longitude
	01/08/2024 08:21:01	PA - ITAITUBA - BR-163	Ignição ligada		Status	70	SIM	-5,6060	-55,8093
	01/08/2024 08:19:01	PA - ITAITUBA - BR-163	Ignição ligada		Status	69	SIM	-5,5879	-55,8155
	01/08/2024 08:17:01	PA - ITAITUBA - BR-163	Ignição ligada		Status	70	SIM	-5,5680	-55,8201
	01/08/2024 08:15:01	PA - ITAITUBA - BR-163	Ignição ligada		Status	75	NÃO	-5,5482	-55,8237
	01/08/2024 08:15:01	PA - ITAITUBA - BR-163	Ignição ligada		Status	75	SIM	-5,5483	-55,8237
	01/08/2024 08:13:01	PA - ITAITUBA - BR-163	Ignição ligada		Status	78	SIM	-5,5307	-55,8327
	01/08/2024 08:11:01	PA - ITAITUBA - BR-163	Ignição ligada		Status	47	SIM	-5,5113	-55,8348
	01/08/2024 08:09:01	PA - ITAITUBA - BR-163	Ignição ligada		Status	71	SIM	-5,4961	-55,8357
	01/08/2024 08:07:01	PA - ITAITUBA - BR-163	Ignição ligada		Status	70	SIM	-5,4784	-55,8449
	01/08/2024 08:05:01	PA - ITAITUBA - BR-163	Ignição ligada		Status	74	SIM	-5,4683	-55,8625
	01/08/2024 08:04:52	PA - ITAITUBA - BR-163	Ignição ligada		Status	76	SIM	-5,4668	-55,8632
	01/08/2024 08:03:01	PA - ITAITUBA - BR-163	Ignição ligada		Status	71	SIM	-5,4518	-55,8764
	01/08/2024 08:01:01	PA - ITAITUBA - BR-163	Ignição ligada		Status	73	SIM	-5,4319	-55,8824
	01/08/2024 07:59:01	PA - ITAITUBA - BR-163	Ignição ligada		Status	67	SIM	-5,4102	-55,8864
	01/08/2024 07:57:01	PA - TRAIRÃO - BR-163	Ignição ligada		Status	69	SIM	-5,3916	-55,8831
	01/08/2024 07:55:01	PA - TRAIRÃO - BR-163	Ignição ligada		Status	65	SIM	-5,3717	-55,8891
	01/08/2024 07:53:01	PA - TRAIRÃO - BR-163	Ignição ligada		Status	72	SIM	-5,3568	-55,9039
	01/08/2024 07:51:01	PA - TRAIRÃO - BR-163	Ignição ligada		Status	69	SIM	-5,3405	-55,9146
	01/08/2024 07:49:01	PA - TRAIRÃO - BR-163	Ignição ligada		Status	75	SIM	-5,3295	-55,9314
	01/08/2024 07:47:01	PA - TRAIRÃO - BR-163	Ignição ligada		Status	36	SIM	-5,3160	-55,9433
	01/08/2024 07:45:01	PA - TRAIRÃO - BR-163	Ignição ligada		Status	16	NÃO	-5,3152	-55,9512
	01/08/2024 07:45:01	PA - TRAIRÃO - BR-163	Ignição ligada		Status	16	SIM	-5,3152	-55,9512
	01/08/2024 07:43:01	PA - TRAIRÃO - BR-163	Ignição ligada		Status	75	SIM	-5,3067	-55,9658
	01/08/2024 07:41:01	PA - TRAIRÃO - BR-163	Ignição ligada		Status	72	SIM	-5,2954	-55,9836
	01/08/2024 07:39:01	PA - TRAIRÃO - BR-163	Ignição ligada		Status	73	SIM	-5,2878	-56,0036
	01/08/2024 07:37:01	PA - TRAIRÃO - BR-163	Ignição ligada		Status	70	SIM	-5,2834	-56,0220
	01/08/2024 07:35:01	PA - TRAIRÃO - BR-163	Ignição ligada		Status	72	SIM	-5,2672	-56,0363
	01/08/2024 07:33:01	PA - TRAIRÃO - BR-163	Ignição ligada		Status	79	SIM	-5,2511	-56,0505
	01/08/2024 07:31:01	PA - TRAIRÃO - BR-163	Ignição ligada		Status	72	SIM	-5,2298	-56,0568
	01/08/2024 07:29:01	PA - TRAIRÃO - Próx. BR-163	Ignição ligada		Status	61	SIM	-5,2133	-56,0480
	01/08/2024 07:27:01	PA - TRAIRÃO - BR-163	Ignição ligada		Status	48	SIM	-5,1994	-56,0418
	01/08/2024 07:25:01	PA - TRAIRÃO - BR-163	Ignição ligada		Status	81	SIM	-5,1839	-56,0557
	01/08/2024 07:23:01	PA - TRAIRÃO - BR-163	Ignição ligada		Status	72	SIM	-5,1691	-56,0713
	01/08/2024 07:21:01	PA - TRAIRÃO - Próx. BR-163	Ignição ligada		Status	76	SIM	-5,1548	-56,0858
	01/08/2024 07:19:01	PA - TRAIRÃO - BR-163	Ignição ligada		Status	72	SIM	-5,1392	-56,1011
	01/08/2024 07:17:01	PA - TRAIRÃO - BR-163	Ignição ligada		Status	67	SIM	-5,1235	-56,1115
	01/08/2024 07:15:01	PA - TRAIRÃO - Próx. BR-163	Ignição ligada		Status	61	NÃO	-5,1068	-56,1233



RELATÓRIO ANALÍTICO POR VEÍCULO

Período: 26/07/2024 00:00:00 à 02/08/2024 23:59:59

Identificador: STI4G62 LUIZ DAF 2024 530

Placa: STI4G62

Legenda:

Mensagens enviadas do Veículo (Veículo -> Central)

Mensagens enviadas do Veículo (Controle de Jornada Cliente)

Mensagens enviadas da Central (Central -> Veículo)



Sentido:	Data e Hora:	Localização:	Mensagem:	Modo Emergência	Tipo Mensagem:	Vel. (Km/h)	Log ?	Latitude	Longitude
	01/08/2024 07:15:01	PA - TRAIRÃO - BR-163	Ignição ligada		Status	61	SIM	-5,1069	-56,1234
	01/08/2024 07:13:01	PA - TRAIRÃO - BR-163	Ignição ligada		Status	78	SIM	-5,0942	-56,1396
	01/08/2024 07:11:01	PA - TRAIRÃO - BR-163	Ignição ligada		Status	68	SIM	-5,0776	-56,1515
	01/08/2024 07:09:01	PA - TRAIRÃO - BR-163	Ignição ligada		Status	70	SIM	-5,0622	-56,1632
	01/08/2024 07:07:01	PA - TRAIRÃO - BR-163	Ignição ligada		Status	69	SIM	-5,0490	-56,1775
	01/08/2024 07:05:01	PA - TRAIRÃO - BR-163	Ignição ligada		Status	43	SIM	-5,0321	-56,1889
	01/08/2024 07:03:01	PA - TRAIRÃO - BR-163	Ignição ligada		Status	29	SIM	-5,0219	-56,1873
	01/08/2024 07:01:01	PA - TRAIRÃO - BR-163	Ignição ligada		Status	42	SIM	-5,0141	-56,1866
	01/08/2024 06:59:01	PA - TRAIRÃO - BR-163	Ignição ligada		Status	65	SIM	-5,0022	-56,1783
	01/08/2024 06:57:01	PA - TRAIRÃO - BR-163	Ignição ligada		Status	67	SIM	-4,9957	-56,1943
	01/08/2024 06:55:01	PA - TRAIRÃO - BR-163	Ignição ligada		Status	72	SIM	-4,9807	-56,2082
	01/08/2024 06:53:01	PA - TRAIRÃO - BR-163	Ignição ligada		Status	58	SIM	-4,9622	-56,2073
	01/08/2024 06:51:01	PA - TRAIRÃO - BR-163	Ignição ligada		Status	67	SIM	-4,9434	-56,2020
	01/08/2024 06:49:01	PA - TRAIRÃO - BR-163	Ignição ligada		Status	56	SIM	-4,9270	-56,1986
	01/08/2024 06:47:01	PA - TRAIRÃO - BR-163	Ignição ligada		Status	58	SIM	-4,9110	-56,1907
	01/08/2024 06:45:01	PA - TRAIRÃO - BR-163	Ignição ligada		Status	72	NÃO	-4,8957	-56,1800
	01/08/2024 06:45:01	PA - TRAIRÃO - BR-163	Ignição ligada		Status	72	SIM	-4,8957	-56,1800
	01/08/2024 06:43:01	PA - TRAIRÃO - BR-163	Ignição ligada		Status	64	SIM	-4,8773	-56,1695
	01/08/2024 06:41:01	PA - TRAIRÃO - BR-163	Ignição ligada		Status	75	SIM	-4,8603	-56,1651
	01/08/2024 06:39:01	PA - TRAIRÃO - BR-163	Ignição ligada		Status	73	SIM	-4,8446	-56,1514
	01/08/2024 06:37:01	PA - ITAITUBA - Próx. BR-163	Ignição ligada		Status	48	SIM	-4,8327	-56,1365
	01/08/2024 06:35:01	PA - ITAITUBA - BR-163	Ignição ligada		Status	76	SIM	-4,8179	-56,1230
	01/08/2024 06:33:01	PA - ITAITUBA - Próx. BR-163	Ignição ligada		Status	57	SIM	-4,7965	-56,1205
	01/08/2024 06:31:01	PA - ITAITUBA - BR-163	Ignição ligada		Status	63	SIM	-4,7842	-56,1122
	01/08/2024 06:29:01	PA - ITAITUBA - BR-163	Ignição ligada		Status	76	SIM	-4,7709	-56,1009
	01/08/2024 06:27:01	PA - ITAITUBA - Próx. BR-163	Ignição ligada		Status	61	SIM	-4,7592	-56,0841
	01/08/2024 06:25:01	PA - ITAITUBA - BR-163	Ignição ligada		Status	76	SIM	-4,7485	-56,0694
	01/08/2024 06:23:01	PA - TRAIRÃO - BR-163	Ignição ligada		Status	49	SIM	-4,7397	-56,0531
	01/08/2024 06:21:01	PA - TRAIRÃO - BR-163	Ignição ligada		Status	67	SIM	-4,7303	-56,0395
	01/08/2024 06:19:01	PA - TRAIRÃO - Próx. BR-163	Ignição ligada		Status	60	SIM	-4,7219	-56,0263
	01/08/2024 06:17:01	PA - TRAIRÃO - BR-163	Ignição ligada		Status	68	SIM	-4,7148	-56,0131
	01/08/2024 06:15:01	PA - TRAIRÃO - BR-163	Ignição ligada		Status	46	NÃO	-4,7060	-55,9998
	01/08/2024 06:13:01	PA - TRAIRÃO - BR-163	Ignição ligada		Status	18	NÃO	-4,7006	-55,9955
	01/08/2024 06:11:01	PA - TRAIRÃO - BR-163	Ignição ligada		Status	68	NÃO	-4,6932	-55,9865
	01/08/2024 06:09:01	PA - TRAIRÃO - BR-163	Ignição ligada		Status	40	NÃO	-4,6835	-55,9761
	01/08/2024 06:07:01	PA - TRAIRÃO - BR-163	Ignição ligada		Status	77	NÃO	-4,6676	-55,9651
	01/08/2024 06:05:01	PA - TRAIRÃO - BR-163	Ignição ligada		Status	73	NÃO	-4,6485	-55,9536

RELATÓRIO ANALÍTICO POR VEÍCULO

Período: 26/07/2024 00:00:00 à 02/08/2024 23:59:59

Identificador: STI4G62 LUIZ DAF 2024 530

Placa: STI4G62

Legenda:

Mensagens enviadas do Veículo (Veículo -> Central)

Mensagens enviadas do Veículo (Controle de Jornada Cliente)

Mensagens enviadas da Central (Central -> Veículo)



Sentido:	Data e Hora:	Localização:	Mensagem:	Modo Emergência	Tipo Mensagem:	Vel. (Km/h)	Log ?	Latitude	Longitude
	01/08/2024 06:03:06	PA - TRAIRÃO - BR-163			Posição Normal	18	NÃO	-4,6343	-55,9526
	01/08/2024 06:03:01	PA - TRAIRÃO - BR-163	Ignição ligada		Status	12	NÃO	-4,6341	-55,9526
	01/08/2024 06:01:01	PA - TRAIRÃO - Próx. BR-163	Ignição ligada		Status	0	NÃO	-4,6330	-55,9522
	01/08/2024 06:01:01	PA - TRAIRÃO - Próx. BR-163	Parada do Veículo		Alerta de Software	0	NÃO	-4,6330	-55,9522
	01/08/2024 06:01:01	PA - TRAIRÃO - Próx. BR-163	Ignição ligada		Status	0	NÃO	-4,6331	-55,9522
	01/08/2024 06:01:00	PA - TRAIRÃO - Próx. BR-163	Ignição ligada		Evento	0	NÃO	-4,6331	-55,9522
	01/08/2024 06:00:33	PA - TRAIRÃO - Próx. BR-163	Senha identificada, condutor ALVARI ANTONIO MARCANTE		Evento	0	NÃO	-4,6331	-55,9522
	01/08/2024 06:00:12	PA - TRAIRÃO - Próx. BR-163	REINICIO DE VIAGEM REINICIO DE VIAGEM		Macro		NÃO	-4,6330	-55,9522
	01/08/2024 05:57:36	PA - TRAIRÃO - Próx. BR-163	Ignição desligada		Evento	0	SIM	-4,6331	-55,9522
	01/08/2024 05:57:01	PA - TRAIRÃO - Próx. BR-163	Ignição ligada		Status	0	SIM	-4,6331	-55,9522
	01/08/2024 05:55:21	PA - TRAIRÃO - Próx. BR-163	Porta do Motorista aberta		Evento	0	SIM	-4,6331	-55,9522
	01/08/2024 05:55:21	PA - TRAIRÃO - Próx. BR-163	Ignição ligada		Status	0	SIM	-4,6331	-55,9522
	01/08/2024 05:55:01	PA - TRAIRÃO - Próx. BR-163	Ignição ligada		Status	0	SIM	-4,6331	-55,9522
	01/08/2024 05:53:01	PA - TRAIRÃO - Próx. BR-163	Ignição ligada		Status	0	SIM	-4,6331	-55,9522
	01/08/2024 05:53:01	PA - TRAIRÃO - Próx. BR-163	Porta do Motorista aberta		Status	0	SIM	-4,6331	-55,9522
	01/08/2024 05:52:46	PA - TRAIRÃO - Próx. BR-163	Porta do Motorista aberta		Evento	0	NÃO	-4,6330	-55,9522
	01/08/2024 05:52:46	PA - TRAIRÃO - Próx. BR-163	O veículo está bloqueado		Status	0	NÃO	-4,6330	-55,9522
	01/08/2024 05:52:46	PA - TRAIRÃO - Próx. BR-163	Ignição ligada		Status	0	NÃO	-4,6330	-55,9522
	01/08/2024 05:51:01	PA - TRAIRÃO - Próx. BR-163	Ignição ligada		Status	0	SIM	-4,6331	-55,9522
	01/08/2024 05:49:01	PA - TRAIRÃO - Próx. BR-163	Ignição ligada		Status	0	SIM	-4,6331	-55,9522
	01/08/2024 05:47:01	PA - TRAIRÃO - Próx. BR-163	Ignição ligada		Status	0	SIM	-4,6331	-55,9522
	01/08/2024 05:45:01	PA - TRAIRÃO - Próx. BR-163	Ignição ligada		Status	0	SIM	-4,6331	-55,9522
	01/08/2024 05:43:01	PA - TRAIRÃO - Próx. BR-163	Ignição ligada		Status	0	SIM	-4,6331	-55,9522
	01/08/2024 05:41:01	PA - TRAIRÃO - Próx. BR-163	Ignição ligada		Status	0	SIM	-4,6331	-55,9522
	01/08/2024 05:39:01	PA - TRAIRÃO - Próx. BR-163	Ignição ligada		Status	0	SIM	-4,6331	-55,9522
	01/08/2024 05:37:01	PA - TRAIRÃO - Próx. BR-163	Porta do Motorista aberta		Status	0	SIM	-4,6331	-55,9522
	01/08/2024 05:37:01	PA - TRAIRÃO - Próx. BR-163	Ignição ligada		Status	0	SIM	-4,6331	-55,9522
	01/08/2024 05:36:45	PA - TRAIRÃO - Próx. BR-163	Ignição ligada		Evento	0	SIM	-4,6331	-55,9522
	01/08/2024 05:36:45	PA - TRAIRÃO - Próx. BR-163	Porta do Motorista aberta		Status	0	SIM	-4,6331	-55,9522
	01/08/2024 05:36:21	PA - TRAIRÃO - Próx. BR-163	O veículo está bloqueado		Status	0	NÃO	-4,6330	-55,9522
	01/08/2024 05:36:21	PA - TRAIRÃO - Próx. BR-163	Porta do Motorista aberta		Evento	0	NÃO	-4,6330	-55,9522
	01/08/2024 05:36:21	PA - TRAIRÃO - Próx. BR-163	Parada do Veículo		Alerta de Software	0	NÃO	-4,6330	-55,9522
	01/08/2024 05:31:01	PA - TRAIRÃO - Próx. BR-163	Porta do Motorista aberta		Status	0	SIM	-4,6331	-55,9522
	01/08/2024 05:30:08	PA - TRAIRÃO - Próx. BR-163	Parada do Veículo		Alerta de Software	0	NÃO	-4,6330	-55,9522
	01/08/2024 05:30:08	PA - TRAIRÃO - Próx. BR-163	Porta do Motorista aberta		Evento	0	NÃO	-4,6330	-55,9522
	01/08/2024 05:30:08	PA - TRAIRÃO - Próx. BR-163	O veículo está bloqueado		Status	0	NÃO	-4,6330	-55,9522
	01/08/2024 02:18:18	PA - TRAIRÃO - Próx. BR-163			Posição Normal	0	NÃO	-4,6331	-55,9522

RELATÓRIO ANALÍTICO POR VEÍCULO

Período: 26/07/2024 00:00:00 à 02/08/2024 23:59:59

Identificador: STI4G62 LUIZ DAF 2024 530

Placa: STI4G62

Legenda:

Mensagens enviadas do Veículo (Veículo -> Central)

Mensagens enviadas do Veículo (Controle de Jornada Cliente)

Mensagens enviadas da Central (Central -> Veículo)



Sentido:	Data e Hora:	Localização:	Mensagem:	Modo Emergência	Tipo Mensagem:	Vel. (Km/h)	Log ?	Latitude	Longitude
	01/08/2024 02:18:18	PA - TRAIRÃO - Próx. BR-163	Parada do Veículo		Alerta de Software	0	NÃO	-4,6331	-55,9522
	31/07/2024 22:46:31	PA - TRAIRÃO - Próx. BR-163	Parada do Veículo		Alerta de Software	0	NÃO	-4,6331	-55,9523
	31/07/2024 22:44:31	PA - TRAIRÃO - Próx. BR-163	Parada do Veículo		Alerta de Software	0	NÃO	-4,6331	-55,9523
	31/07/2024 22:42:31	PA - TRAIRÃO - Próx. BR-163	Parada do Veículo		Alerta de Software	0	NÃO	-4,6331	-55,9523
	31/07/2024 22:40:31	PA - TRAIRÃO - Próx. BR-163	Parada do Veículo		Alerta de Software	0	NÃO	-4,6331	-55,9523
	31/07/2024 22:38:31	PA - TRAIRÃO - Próx. BR-163	Parada do Veículo		Alerta de Software	0	NÃO	-4,6331	-55,9523
	31/07/2024 22:36:31	PA - TRAIRÃO - Próx. BR-163	Parada do Veículo		Alerta de Software	0	NÃO	-4,6331	-55,9523
	31/07/2024 22:34:31	PA - TRAIRÃO - Próx. BR-163	Parada do Veículo		Alerta de Software	0	NÃO	-4,6331	-55,9523
	31/07/2024 22:32:31	PA - TRAIRÃO - Próx. BR-163	Parada do Veículo		Alerta de Software	0	NÃO	-4,6331	-55,9523
	31/07/2024 22:30:31	PA - TRAIRÃO - Próx. BR-163	Parada do Veículo		Alerta de Software	0	NÃO	-4,6331	-55,9523
	31/07/2024 22:28:31	PA - TRAIRÃO - Próx. BR-163	Parada do Veículo		Alerta de Software	0	NÃO	-4,6331	-55,9523
	31/07/2024 22:26:31	PA - TRAIRÃO - Próx. BR-163	Parada do Veículo		Alerta de Software	0	NÃO	-4,6331	-55,9523
	31/07/2024 22:24:31	PA - TRAIRÃO - Próx. BR-163	Parada do Veículo		Alerta de Software	0	NÃO	-4,6331	-55,9523
	31/07/2024 22:22:31	PA - TRAIRÃO - Próx. BR-163	Parada do Veículo		Alerta de Software	0	NÃO	-4,6331	-55,9523
	31/07/2024 22:20:31	PA - TRAIRÃO - Próx. BR-163	Parada do Veículo		Alerta de Software	0	NÃO	-4,6331	-55,9523
	31/07/2024 22:18:31	PA - TRAIRÃO - Próx. BR-163	Parada do Veículo		Alerta de Software	0	NÃO	-4,6331	-55,9523
	31/07/2024 22:16:31	PA - TRAIRÃO - Próx. BR-163	Parada do Veículo		Alerta de Software	0	NÃO	-4,6331	-55,9523
	31/07/2024 22:14:31	PA - TRAIRÃO - Próx. BR-163	Parada do Veículo		Alerta de Software	0	NÃO	-4,6331	-55,9523
	31/07/2024 22:12:31	PA - TRAIRÃO - Próx. BR-163	Parada do Veículo		Alerta de Software	0	NÃO	-4,6331	-55,9523
	31/07/2024 22:10:31	PA - TRAIRÃO - Próx. BR-163	Parada do Veículo		Alerta de Software	0	NÃO	-4,6331	-55,9523
	31/07/2024 22:08:31	PA - TRAIRÃO - Próx. BR-163	Parada do Veículo		Alerta de Software	0	NÃO	-4,6331	-55,9523
	31/07/2024 22:06:31	PA - TRAIRÃO - Próx. BR-163	Parada do Veículo		Alerta de Software	0	NÃO	-4,6331	-55,9523
	31/07/2024 22:04:31	PA - TRAIRÃO - Próx. BR-163	Parada do Veículo		Alerta de Software	0	NÃO	-4,6331	-55,9523
	31/07/2024 22:02:31	PA - TRAIRÃO - Próx. BR-163	Parada do Veículo		Alerta de Software	0	NÃO	-4,6331	-55,9523
	31/07/2024 22:00:31	PA - TRAIRÃO - Próx. BR-163	Parada do Veículo		Alerta de Software	0	NÃO	-4,6331	-55,9523
	31/07/2024 21:58:31	PA - TRAIRÃO - Próx. BR-163	Parada do Veículo		Alerta de Software	0	NÃO	-4,6331	-55,9523
	31/07/2024 21:58:07	PA - TRAIRÃO - Próx. BR-163	Parada do Veículo		Alerta de Software	0	NÃO	-4,6331	-55,9523
	31/07/2024 21:58:07	PA - TRAIRÃO - Próx. BR-163			Posição Normal	0	NÃO	-4,6331	-55,9523
	31/07/2024 21:44:31	PA - TRAIRÃO - Próx. BR-163	Parada do Veículo		Alerta de Software	0	NÃO	-4,6331	-55,9523
	31/07/2024 21:42:31	PA - TRAIRÃO - Próx. BR-163	Parada do Veículo		Alerta de Software	0	NÃO	-4,6331	-55,9523
	31/07/2024 21:40:31	PA - TRAIRÃO - Próx. BR-163	Parada do Veículo		Alerta de Software	0	NÃO	-4,6331	-55,9523
	31/07/2024 21:38:31	PA - TRAIRÃO - Próx. BR-163	Parada do Veículo		Alerta de Software	0	NÃO	-4,6331	-55,9523
	31/07/2024 21:36:31	PA - TRAIRÃO - Próx. BR-163	Parada do Veículo		Alerta de Software	0	NÃO	-4,6331	-55,9523
	31/07/2024 21:34:31	PA - TRAIRÃO - Próx. BR-163	Parada do Veículo		Alerta de Software	0	NÃO	-4,6331	-55,9523
	31/07/2024 21:33:27	PA - TRAIRÃO - Próx. BR-163	Parada do Veículo		Alerta de Software	0	NÃO	-4,6331	-55,9523
	31/07/2024 21:33:27	PA - TRAIRÃO - Próx. BR-163	Porta do Motorista aberta		Evento	0	NÃO	-4,6331	-55,9523
	31/07/2024 21:32:31	PA - TRAIRÃO - Próx. BR-163	Parada do Veículo		Alerta de Software	0	NÃO	-4,6331	-55,9523

## RELATÓRIO ANALÍTICO POR VEÍCULO



















Período: 26/07/2024 00:00:00 à 02/08/2024 23:59:59

Identificador: STI4G62 LUIZ DAF 2024 530

Placa: STI4G62




- Legenda:**
-  Mensagens enviadas do Veículo (Veículo -> Central)
  -  Mensagens enviadas do Veículo (Controle de Jornada Cliente)
  -  Mensagens enviadas da Central (Central -> Veículo)










Sentido:	Data e Hora:	Localização:	Mensagem:	Modo Emergência	Tipo Mensagem:	Vel. (Km/h)	Log ?	Latitude	Longitude
	31/07/2024 21:30:31	PA - TRAIRÃO - Próx. BR-163	Parada do Veículo		Alerta de Software	0	NÃO	-4,6331	-55,9523
	31/07/2024 21:28:31	PA - TRAIRÃO - Próx. BR-163	Parada do Veículo		Alerta de Software	0	NÃO	-4,6331	-55,9523
	31/07/2024 21:26:31	PA - TRAIRÃO - Próx. BR-163	Parada do Veículo		Alerta de Software	0	NÃO	-4,6331	-55,9523
	31/07/2024 21:24:31	PA - TRAIRÃO - Próx. BR-163	Parada do Veículo		Alerta de Software	0	NÃO	-4,6331	-55,9523
	31/07/2024 21:22:31	PA - TRAIRÃO - Próx. BR-163	Parada do Veículo		Alerta de Software	0	NÃO	-4,6331	-55,9523
	31/07/2024 21:20:31	PA - TRAIRÃO - Próx. BR-163	Parada do Veículo		Alerta de Software	0	NÃO	-4,6331	-55,9523
	31/07/2024 21:18:31	PA - TRAIRÃO - Próx. BR-163	Parada do Veículo		Alerta de Software	0	NÃO	-4,6331	-55,9523
	31/07/2024 21:16:31	PA - TRAIRÃO - Próx. BR-163	Parada do Veículo		Alerta de Software	0	NÃO	-4,6331	-55,9523
	31/07/2024 21:14:31	PA - TRAIRÃO - Próx. BR-163	Parada do Veículo		Alerta de Software	0	NÃO	-4,6332	-55,9523
	31/07/2024 21:12:31	PA - TRAIRÃO - Próx. BR-163	Parada do Veículo		Alerta de Software	0	NÃO	-4,6332	-55,9523
	31/07/2024 21:10:31	PA - TRAIRÃO - Próx. BR-163	Parada do Veículo		Alerta de Software	0	NÃO	-4,6332	-55,9523
	31/07/2024 21:08:31	PA - TRAIRÃO - Próx. BR-163	Parada do Veículo		Alerta de Software	0	NÃO	-4,6332	-55,9523
	31/07/2024 21:06:31	PA - TRAIRÃO - Próx. BR-163	Parada do Veículo		Alerta de Software	0	NÃO	-4,6332	-55,9523
	31/07/2024 21:04:48	PA - TRAIRÃO - Próx. BR-163	Parada do Veículo		Alerta de Software	0	NÃO	-4,6331	-55,9523
	31/07/2024 21:04:48	PA - TRAIRÃO - Próx. BR-163	Porta do Motorista aberta		Evento	0	NÃO	-4,6331	-55,9523
	31/07/2024 21:04:31	PA - TRAIRÃO - Próx. BR-163	Parada do Veículo		Alerta de Software	0	NÃO	-4,6331	-55,9523
	31/07/2024 21:02:31	PA - TRAIRÃO - Próx. BR-163	Parada do Veículo		Alerta de Software	0	NÃO	-4,6331	-55,9523
	31/07/2024 21:00:31	PA - TRAIRÃO - Próx. BR-163	Parada do Veículo		Alerta de Software	0	NÃO	-4,6331	-55,9523
	31/07/2024 20:58:31	PA - TRAIRÃO - Próx. BR-163	Porta do Motorista aberta		Status	0	NÃO	-4,6331	-55,9523
	31/07/2024 20:58:31	PA - TRAIRÃO - Próx. BR-163	Parada do Veículo		Alerta de Software	0	NÃO	-4,6331	-55,9523
	31/07/2024 20:58:13	PA - TRAIRÃO - Próx. BR-163	Parada do Veículo		Alerta de Software	0	NÃO	-4,6331	-55,9523
	31/07/2024 20:58:13	PA - TRAIRÃO - Próx. BR-163	Porta do Motorista aberta		Evento	0	NÃO	-4,6331	-55,9523
	31/07/2024 20:56:31	PA - TRAIRÃO - Próx. BR-163	Parada do Veículo		Alerta de Software	0	NÃO	-4,6331	-55,9523
	31/07/2024 20:54:31	PA - TRAIRÃO - Próx. BR-163	Parada do Veículo		Alerta de Software	0	NÃO	-4,6331	-55,9523
	31/07/2024 20:52:31	PA - TRAIRÃO - Próx. BR-163	Parada do Veículo		Alerta de Software	0	NÃO	-4,6331	-55,9523
	31/07/2024 20:50:31	PA - TRAIRÃO - Próx. BR-163	Parada do Veículo		Alerta de Software	0	NÃO	-4,6331	-55,9523
	31/07/2024 20:48:31	PA - TRAIRÃO - Próx. BR-163	Parada do Veículo		Alerta de Software	0	NÃO	-4,6331	-55,9523
	31/07/2024 20:46:31	PA - TRAIRÃO - Próx. BR-163	Parada do Veículo		Alerta de Software	0	NÃO	-4,6331	-55,9523
	31/07/2024 20:44:31	PA - TRAIRÃO - Próx. BR-163	Parada do Veículo		Alerta de Software	0	NÃO	-4,6331	-55,9523
	31/07/2024 20:42:31	PA - TRAIRÃO - Próx. BR-163	Parada do Veículo		Alerta de Software	0	NÃO	-4,6331	-55,9522
	31/07/2024 20:41:54	PA - TRAIRÃO - Próx. BR-163	Parada do Veículo		Alerta de Software	0	NÃO	-4,6331	-55,9522
	31/07/2024 20:41:54	PA - TRAIRÃO - Próx. BR-163			Posição Normal	0	NÃO	-4,6331	-55,9522
	31/07/2024 20:40:04	PA - TRAIRÃO - Próx. BR-163	Porta do Motorista aberta		Evento	0	NÃO	-4,6331	-55,9522
	31/07/2024 20:38:43	PA - TRAIRÃO - Próx. BR-163	O veículo está bloqueado		Status	0	NÃO	-4,6330	-55,9522
	31/07/2024 20:38:43	PA - TRAIRÃO - Próx. BR-163	Porta do Motorista aberta		Status	0	NÃO	-4,6330	-55,9522
	31/07/2024 20:38:43	PA - TRAIRÃO - Próx. BR-163	Porta do Carona aberta		Evento	0	NÃO	-4,6330	-55,9522
	31/07/2024 20:38:43	PA - TRAIRÃO - Próx. BR-163	Parada do Veículo		Alerta de Software	0	NÃO	-4,6330	-55,9522

RELATÓRIO ANALÍTICO POR VEÍCULO

Período: 26/07/2024 00:00:00 à 02/08/2024 23:59:59  
Identificador: STI4G62 LUIZ DAF 2024 530  
Placa: STI4G62

- Legenda:**
-  Mensagens enviadas do Veículo (Veículo -> Central)
  -  Mensagens enviadas do Veículo (Controle de Jornada Cliente)
  -  Mensagens enviadas da Central (Central -> Veículo)



Sentido:	Data e Hora:	Localização:	Mensagem:	Modo Emergência	Tipo Mensagem:	Vel. (Km/h)	Log ?	Latitude	Longitude
	31/07/2024 20:38:42	PA - TRAIRÃO - Próx. BR-163	Porta do Motorista aberta		Evento	0	NÃO	-4,6331	-55,9522
	31/07/2024 20:37:26	PA - TRAIRÃO - Próx. BR-163	Porta do Motorista aberta		Evento	0	NÃO	-4,6330	-55,9522
	31/07/2024 20:37:26	PA - TRAIRÃO - Próx. BR-163	O veículo está bloqueado		Status	0	NÃO	-4,6330	-55,9522
	31/07/2024 20:37:15	PA - TRAIRÃO - Próx. BR-163	PARADA PARA PERNOITE PARADA PARA PERNOITE		Macro		NÃO	-4,6330	-55,9522
	31/07/2024 20:36:45	PA - TRAIRÃO - Próx. BR-163	Senha identificada, condutor ALVARI ANTONIO MARCANTE		Evento	0	SIM	-4,6331	-55,9522
	31/07/2024 20:36:30	PA - TRAIRÃO - Próx. BR-163	REINICIO DE VIAGEM REINICIO DE VIAGEM		Macro		NÃO	-4,6330	-55,9522
	31/07/2024 20:34:31	PA - TRAIRÃO - Próx. BR-163	Porta do Motorista aberta		Status	0	SIM	-4,6331	-55,9522
	31/07/2024 20:32:31	PA - TRAIRÃO - Próx. BR-163	Porta do Motorista aberta		Status	0	SIM	-4,6331	-55,9522
	31/07/2024 20:30:59	PA - TRAIRÃO - Próx. BR-163	Parada do Veículo		Alerta de Software	0	NÃO	-4,6330	-55,9522
	31/07/2024 20:30:59	PA - TRAIRÃO - Próx. BR-163	Porta do Motorista aberta		Evento	0	NÃO	-4,6330	-55,9522
	31/07/2024 20:03:41	PA - TRAIRÃO - Próx. BR-163	Porta do Motorista aberta		Evento	0	SIM	-4,6331	-55,9522
	31/07/2024 20:03:38	PA - TRAIRÃO - Próx. BR-163	Ignição desligada		Evento	0	SIM	-4,6331	-55,9522
	31/07/2024 20:02:45	PA - TRAIRÃO - Próx. BR-163	Ignição ligada		Evento	0	NÃO	-4,6326	-55,9521
	31/07/2024 20:02:45	PA - TRAIRÃO - Próx. BR-163	Parada do Veículo		Alerta de Software	0	NÃO	-4,6326	-55,9521
	31/07/2024 20:02:04	PA - TRAIRÃO - Próx. BR-163	Porta do Motorista aberta		Evento	0	NÃO	-4,6325	-55,9522
	31/07/2024 20:00:31	PA - TRAIRÃO - Próx. BR-163	Porta do Motorista aberta		Status	0	NÃO	-4,6324	-55,9522
	31/07/2024 20:00:31	PA - TRAIRÃO - Próx. BR-163	Parada do Veículo		Alerta de Software	0	NÃO	-4,6324	-55,9522
	31/07/2024 19:59:33	PA - TRAIRÃO - Próx. BR-163	Parada do Veículo		Alerta de Software	0	NÃO	-4,6324	-55,9522
	31/07/2024 19:59:33	PA - TRAIRÃO - Próx. BR-163	Porta do Motorista aberta		Evento	0	NÃO	-4,6324	-55,9522
	31/07/2024 19:59:20	PA - TRAIRÃO - Próx. BR-163	Porta do Motorista aberta		Status	0	NÃO	-4,6324	-55,9522
	31/07/2024 19:59:20	PA - TRAIRÃO - Próx. BR-163	Ignição desligada		Evento	0	NÃO	-4,6324	-55,9522
	31/07/2024 19:59:20	PA - TRAIRÃO - Próx. BR-163	Parada do Veículo		Alerta de Software	0	NÃO	-4,6324	-55,9522
	31/07/2024 19:59:04	PA - TRAIRÃO - Próx. BR-163	Porta do Motorista aberta		Status	0	NÃO	-4,6324	-55,9522
	31/07/2024 19:59:04	PA - TRAIRÃO - Próx. BR-163	Ignição ligada		Evento	0	NÃO	-4,6324	-55,9522
	31/07/2024 19:58:42	PA - TRAIRÃO - Próx. BR-163	Parada do Veículo		Alerta de Software	0	NÃO	-4,6325	-55,9522
	31/07/2024 19:58:42	PA - TRAIRÃO - Próx. BR-163	Porta do Motorista aberta		Evento	0	NÃO	-4,6325	-55,9522
	31/07/2024 19:56:31	PA - TRAIRÃO - Próx. BR-163	Porta do Carona aberta		Status	0	NÃO	-4,6325	-55,9522
	31/07/2024 19:56:31	PA - TRAIRÃO - Próx. BR-163	Parada do Veículo		Alerta de Software	0	NÃO	-4,6325	-55,9522
	31/07/2024 19:56:12	PA - TRAIRÃO - Próx. BR-163	Porta do Carona aberta		Evento	0	NÃO	-4,6325	-55,9522
	31/07/2024 19:55:52	PA - TRAIRÃO - Próx. BR-163	Parada do Veículo		Alerta de Software	0	NÃO	-4,6325	-55,9522
	31/07/2024 19:55:52	PA - TRAIRÃO - Próx. BR-163	Porta do Motorista aberta		Evento	0	NÃO	-4,6325	-55,9522
	31/07/2024 19:54:31	PA - TRAIRÃO - Próx. BR-163	Parada do Veículo		Alerta de Software	0	NÃO	-4,6324	-55,9522
	31/07/2024 19:52:31	PA - TRAIRÃO - Próx. BR-163	Parada do Veículo		Alerta de Software	0	NÃO	-4,6324	-55,9522
	31/07/2024 19:50:31	PA - TRAIRÃO - Próx. BR-163	Parada do Veículo		Alerta de Software	0	NÃO	-4,6324	-55,9522
	31/07/2024 19:48:30	PA - TRAIRÃO - Próx. BR-163	Parada do Veículo		Alerta de Software	0	NÃO	-4,6324	-55,9522
	31/07/2024 19:46:30	PA - TRAIRÃO - Próx. BR-163	Parada do Veículo		Alerta de Software	0	NÃO	-4,6324	-55,9522
	31/07/2024 19:46:30	PA - TRAIRÃO - Próx. BR-163	Porta do Motorista aberta		Status	0	NÃO	-4,6324	-55,9522



RELATÓRIO ANALÍTICO POR VEÍCULO

Período: 26/07/2024 00:00:00 à 02/08/2024 23:59:59

Identificador: STI4G62 LUIZ DAF 2024 530

Placa: STI4G62

Legenda:

Mensagens enviadas do Veículo (Veículo -> Central)

Mensagens enviadas do Veículo (Controle de Jornada Cliente)

Mensagens enviadas da Central (Central -> Veículo)



Sentido:	Data e Hora:	Localização:	Mensagem:	Modo Emergência	Tipo Mensagem:	Vel. (Km/h)	Log ?	Latitude	Longitude
	31/07/2024 19:44:54	PA - TRAIRÃO - Próx. BR-163	Porta do Motorista aberta		Status	0	NÃO	-4,6324	-55,9522
	31/07/2024 19:44:54	PA - TRAIRÃO - Próx. BR-163	Ignição desligada		Evento	0	NÃO	-4,6324	-55,9522
	31/07/2024 19:44:54	PA - TRAIRÃO - Próx. BR-163	Parada do Veículo		Alerta de Software	0	NÃO	-4,6324	-55,9522
	31/07/2024 19:44:51	PA - TRAIRÃO - Próx. BR-163	Ignição ligada		Status	0	NÃO	-4,6324	-55,9522
	31/07/2024 19:44:51	PA - TRAIRÃO - Próx. BR-163	Porta do Motorista aberta		Evento	0	NÃO	-4,6324	-55,9522
	31/07/2024 19:44:39	PA - TRAIRÃO - Próx. BR-163	Ignição ligada		Evento	2	NÃO	-4,6323	-55,9522
	31/07/2024 19:44:08	PA - TRAIRÃO - Próx. BR-163	Porta do Motorista aberta		Evento	0	NÃO	-4,6324	-55,9522
	31/07/2024 19:44:08	PA - TRAIRÃO - Próx. BR-163	Parada do Veículo		Alerta de Software	0	NÃO	-4,6324	-55,9522
	31/07/2024 19:43:38	PA - TRAIRÃO - Próx. BR-163	Parada do Veículo		Alerta de Software	0	NÃO	-4,6324	-55,9521
	31/07/2024 19:43:38	PA - TRAIRÃO - Próx. BR-163	Porta do Motorista aberta		Evento	0	NÃO	-4,6324	-55,9521
	31/07/2024 19:42:30	PA - TRAIRÃO - Próx. BR-163	Parada do Veículo		Alerta de Software	0	NÃO	-4,6324	-55,9521
	31/07/2024 19:40:30	PA - TRAIRÃO - Próx. BR-163	Parada do Veículo		Alerta de Software	0	NÃO	-4,6324	-55,9522
	31/07/2024 19:38:30	PA - TRAIRÃO - Próx. BR-163	Parada do Veículo		Alerta de Software	0	NÃO	-4,6324	-55,9522
	31/07/2024 19:36:30	PA - TRAIRÃO - Próx. BR-163	Parada do Veículo		Alerta de Software	0	NÃO	-4,6324	-55,9522
	31/07/2024 19:34:37	PA - TRAIRÃO - Próx. BR-163			Posição Normal	0	NÃO	-4,6325	-55,9522
	31/07/2024 19:34:30	PA - TRAIRÃO - Próx. BR-163	Parada do Veículo		Alerta de Software	0	NÃO	-4,6325	-55,9522
	31/07/2024 19:32:42	PA - TRAIRÃO - Próx. BR-163	Porta do Motorista aberta		Status	0	NÃO	-4,6325	-55,9523
	31/07/2024 19:32:42	PA - TRAIRÃO - Próx. BR-163	Porta do Carona aberta		Evento	0	NÃO	-4,6325	-55,9523
	31/07/2024 19:32:30	PA - TRAIRÃO - Próx. BR-163	Porta do Motorista aberta		Status	0	NÃO	-4,6325	-55,9523
	31/07/2024 19:31:59	PA - TRAIRÃO - Próx. BR-163	Porta do Motorista aberta		Evento	0	NÃO	-4,6325	-55,9523
	31/07/2024 19:31:51	PA - TRAIRÃO - Próx. BR-163	Ignição desligada		Evento	0	NÃO	-4,6325	-55,9523
	31/07/2024 19:30:30	PA - TRAIRÃO - Próx. BR-163	Ignição ligada		Status	0	NÃO	-4,6324	-55,9522
	31/07/2024 19:30:06	PA - TRAIRÃO - Próx. BR-163	Senha identificada, condutor ALVARI ANTONIO MARCANTE		Evento	0	NÃO	-4,6324	-55,9522
	31/07/2024 19:30:06	PA - TRAIRÃO - Próx. BR-163	Ignição ligada		Status	0	NÃO	-4,6324	-55,9522
	31/07/2024 19:29:46	PA - TRAIRÃO - Próx. BR-163	PARADA ABASTECIMENTO PARADA PARA ABASTECIMENTO		Macro		NÃO	-4,6324	-55,9522
	31/07/2024 19:28:30	PA - TRAIRÃO - Próx. BR-163	Ignição ligada		Status	2	NÃO	-4,6320	-55,9525
	31/07/2024 19:28:12	PA - TRAIRÃO - Próx. BR-163			Posição Normal	0	NÃO	-4,6320	-55,9525
	31/07/2024 19:26:30	PA - TRAIRÃO - BR-163	Ignição ligada		Status	51	NÃO	-4,6226	-55,9532
	31/07/2024 19:24:30	PA - TRAIRÃO - BR-163	Ignição ligada		Status	77	NÃO	-4,6107	-55,9435
	31/07/2024 19:22:30	PA - TRAIRÃO - BR-163	Ignição ligada		Status	76	SIM	-4,5908	-55,9338
	31/07/2024 19:21:21	PA - TRAIRÃO - BR-163			Posição Normal	73	NÃO	-4,5791	-55,9287
	31/07/2024 19:20:30	PA - TRAIRÃO - BR-163	Ignição ligada		Status	45	NÃO	-4,5711	-55,9268
	31/07/2024 19:18:30	PA - ITAITUBA - BR-163	Ignição ligada		Status	66	NÃO	-4,5550	-55,9193
	31/07/2024 19:16:30	PA - ITAITUBA - BR-163	Ignição ligada		Status	71	SIM	-4,5436	-55,9060
	31/07/2024 19:14:30	PA - ITAITUBA - BR-163	Ignição ligada		Status	73	SIM	-4,5305	-55,8887
	31/07/2024 19:12:30	PA - ITAITUBA - BR-163	Ignição ligada		Status	55	SIM	-4,5204	-55,8719
	31/07/2024 19:10:30	PA - ITAITUBA - BR-163	Ignição ligada		Status	61	SIM	-4,5093	-55,8640

RELATÓRIO ANALÍTICO POR VEÍCULO

Período: 26/07/2024 00:00:00 à 02/08/2024 23:59:59

Identificador: STI4G62 LUIZ DAF 2024 530

Placa: STI4G62

Legenda:

Mensagens enviadas do Veículo (Veículo -> Central)

Mensagens enviadas do Veículo (Controle de Jornada Cliente)

Mensagens enviadas da Central (Central -> Veículo)



Sentido:	Data e Hora:	Localização:	Mensagem:	Modo Emergência	Tipo Mensagem:	Vel. (Km/h)	Log ?	Latitude	Longitude
	31/07/2024 19:08:30	PA - ITAITUBA - Próx. BR-163	Ignição ligada		Status	60	SIM	-4,4891	-55,8669
	31/07/2024 19:06:30	PA - ITAITUBA - Próx. BR-163	Ignição ligada		Status	75	SIM	-4,4746	-55,8565
	31/07/2024 19:04:30	PA - ITAITUBA - BR-163	Ignição ligada		Status	59	NÃO	-4,4577	-55,8452
	31/07/2024 19:04:30	PA - ITAITUBA - BR-163	Ignição ligada		Status	59	SIM	-4,4578	-55,8453
	31/07/2024 19:02:30	PA - ITAITUBA - Próx. BR-163	Ignição ligada		Status	72	SIM	-4,4424	-55,8348
	31/07/2024 19:00:30	PA - ITAITUBA - BR-163	Ignição ligada		Status	73	SIM	-4,4320	-55,8184
	31/07/2024 18:58:30	PA - ITAITUBA - BR-163	Ignição ligada		Status	71	SIM	-4,4207	-55,8029
	31/07/2024 18:56:30	PA - ITAITUBA - Próx. BR-163	Ignição ligada		Status	65	SIM	-4,4027	-55,7946
	31/07/2024 18:54:30	PA - ITAITUBA - BR-163	Ignição ligada		Status	67	SIM	-4,3846	-55,7883
	31/07/2024 18:52:30	PA - ITAITUBA - BR-163	Ignição ligada		Status	59	SIM	-4,3640	-55,7848
	31/07/2024 18:50:30	PA - ITAITUBA - BR-163	Ignição ligada		Status	47	SIM	-4,3494	-55,7855
	31/07/2024 18:48:30	PA - ITAITUBA - BR-163	Ignição ligada		Status	0	SIM	-4,3469	-55,7857
	31/07/2024 18:46:30	PA - ITAITUBA - BR-163	Ignição ligada		Status	51	SIM	-4,3422	-55,7787
	31/07/2024 18:44:30	PA - ITAITUBA - BR-163	Ignição ligada		Status	34	SIM	-4,3370	-55,7707
	31/07/2024 18:42:30	PA - ITAITUBA - Próx. BR-163	Ignição ligada		Status	45	SIM	-4,3313	-55,7620
	31/07/2024 18:40:30	PA - ITAITUBA - BR-163	Ignição ligada		Status	21	SIM	-4,3259	-55,7524
	31/07/2024 18:38:30	PA - ITAITUBA - Próx. BR-163	Ignição ligada		Status	26	SIM	-4,3235	-55,7467
	31/07/2024 18:36:30	PA - ITAITUBA - BR-163	Ignição ligada		Status	15	SIM	-4,3214	-55,7421
	31/07/2024 18:34:30	PA - ITAITUBA - BR-163	Ignição ligada		Status	15	NÃO	-4,3192	-55,7373
	31/07/2024 18:34:30	PA - ITAITUBA - BR-163	Ignição ligada		Status	15	SIM	-4,3193	-55,7374
	31/07/2024 18:32:30	PA - ITAITUBA - BR-163	Ignição ligada		Status	13	SIM	-4,3177	-55,7336
	31/07/2024 18:30:30	PA - ITAITUBA - BR-163	Ignição ligada		Status	18	SIM	-4,3143	-55,7296
	31/07/2024 18:28:30	PA - ITAITUBA - BR-163	Ignição ligada		Status	17	SIM	-4,3098	-55,7263
	31/07/2024 18:26:30	PA - ITAITUBA - BR-163	Ignição ligada		Status	13	SIM	-4,3063	-55,7238
	31/07/2024 18:24:30	PA - ITAITUBA - BR-163	Ignição ligada		Status	16	SIM	-4,3040	-55,7220
	31/07/2024 18:22:30	PA - ITAITUBA - BR-163	Ignição ligada		Status	17	SIM	-4,3002	-55,7175
	31/07/2024 18:20:30	PA - ITAITUBA - BR-163	Ignição ligada		Status	20	SIM	-4,2969	-55,7136
	31/07/2024 18:18:30	PA - ITAITUBA - BR-163	Ignição ligada		Status	15	SIM	-4,2938	-55,7099
	31/07/2024 18:16:30	PA - ITAITUBA - BR-163	Ignição ligada		Status	12	SIM	-4,2911	-55,7070
	31/07/2024 18:14:30	PA - ITAITUBA - BR-163	Ignição ligada		Status	19	SIM	-4,2859	-55,7045
	31/07/2024 18:12:30	PA - ITAITUBA - BR-163	Ignição ligada		Status	16	SIM	-4,2804	-55,7018
	31/07/2024 18:10:30	PA - RURÓPOLIS - BR-163	Ignição ligada		Status	14	SIM	-4,2770	-55,6986
	31/07/2024 18:08:30	PA - RURÓPOLIS - BR-163	Ignição ligada		Status	20	SIM	-4,2748	-55,6937
	31/07/2024 18:06:30	PA - RURÓPOLIS - BR-163	Ignição ligada		Status	12	SIM	-4,2722	-55,6880
	31/07/2024 18:04:30	PA - RURÓPOLIS - BR-163	Ignição ligada		Status	18	NÃO	-4,2702	-55,6838
	31/07/2024 18:04:30	PA - RURÓPOLIS - Próx. BR-163	Ignição ligada		Status	18	SIM	-4,2702	-55,6839
	31/07/2024 18:02:30	PA - RURÓPOLIS - BR-163	Ignição ligada		Status	15	SIM	-4,2680	-55,6789

## RELATÓRIO ANALÍTICO POR VEÍCULO






































Período: 26/07/2024 00:00:00 à 02/08/2024 23:59:59

Identificador: STI4G62 LUIZ DAF 2024 530

Placa: STI4G62

- Legenda:**
-  Mensagens enviadas do Veículo (Veículo -> Central)
  -  Mensagens enviadas do Veículo (Controle de Jornada Cliente)
  -  Mensagens enviadas da Central (Central -> Veículo)



Sentido:	Data e Hora:	Localização:	Mensagem:	Modo Emergência	Tipo Mensagem:	Vel. (Km/h)	Log ?	Latitude	Longitude
	31/07/2024 18:00:30	PA - RURÓPOLIS - BR-163	Ignição ligada		Status	13	SIM	-4,2660	-55,6751
	31/07/2024 17:58:30	PA - RURÓPOLIS - BR-163	Ignição ligada		Status	16	SIM	-4,2633	-55,6715
	31/07/2024 17:56:30	PA - RURÓPOLIS - BR-163	Ignição ligada		Status	10	SIM	-4,2606	-55,6679
	31/07/2024 17:54:30	PA - RURÓPOLIS - BR-163	Ignição ligada		Status	20	SIM	-4,2576	-55,6637
	31/07/2024 17:52:30	PA - RURÓPOLIS - BR-163	Ignição ligada		Status	18	SIM	-4,2543	-55,6589
	31/07/2024 17:50:30	PA - RURÓPOLIS - Próx. BR-163	Ignição ligada		Status	13	SIM	-4,2534	-55,6534
	31/07/2024 17:48:30	PA - RURÓPOLIS - BR-163	Ignição ligada		Status	19	SIM	-4,2523	-55,6492
	31/07/2024 17:46:30	PA - RURÓPOLIS - BR-163	Ignição ligada		Status	15	SIM	-4,2495	-55,6441
	31/07/2024 17:44:30	PA - RURÓPOLIS - BR-163	Ignição ligada		Status	25	SIM	-4,2466	-55,6395
	31/07/2024 17:42:29	PA - RURÓPOLIS - BR-163	Ignição ligada		Status	19	SIM	-4,2440	-55,6348
	31/07/2024 17:40:29	PA - RURÓPOLIS - BR-163	Ignição ligada		Status	15	SIM	-4,2415	-55,6299
	31/07/2024 17:38:29	PA - RURÓPOLIS - BR-163	Ignição ligada		Status	18	SIM	-4,2395	-55,6260
	31/07/2024 17:36:29	PA - RURÓPOLIS - BR-163	Ignição ligada		Status	15	SIM	-4,2370	-55,6213
	31/07/2024 17:34:29	PA - RURÓPOLIS - BR-163	Ignição ligada		Status	20	NÃO	-4,2345	-55,6165
	31/07/2024 17:34:29	PA - RURÓPOLIS - BR-163	Ignição ligada		Status	20	SIM	-4,2346	-55,6166
	31/07/2024 17:32:28	PA - RURÓPOLIS - BR-163	Ignição ligada		Status	16	SIM	-4,2319	-55,6115
	31/07/2024 17:30:28	PA - RURÓPOLIS - BR-163	Ignição ligada		Status	16	SIM	-4,2293	-55,6064
	31/07/2024 17:28:28	PA - RURÓPOLIS - Próx. BR-163	Ignição ligada		Status	17	SIM	-4,2267	-55,6015
	31/07/2024 17:26:28	PA - RURÓPOLIS - BR-163	Ignição ligada		Status	24	SIM	-4,2244	-55,5967
	31/07/2024 17:24:28	PA - RURÓPOLIS - BR-163	Ignição ligada		Status	11	SIM	-4,2220	-55,5922
	31/07/2024 17:22:28	PA - RURÓPOLIS - BR-163	Ignição ligada		Status	16	SIM	-4,2220	-55,5869
	31/07/2024 17:20:28	PA - RURÓPOLIS - BR-163	Ignição ligada		Status	67	SIM	-4,2188	-55,5798
	31/07/2024 17:18:28	PA - RURÓPOLIS - BR-163	Ignição ligada		Status	68	SIM	-4,2164	-55,5620
	31/07/2024 17:16:28	PA - RURÓPOLIS - BR-163	Ignição ligada		Status	68	SIM	-4,2138	-55,5437
	31/07/2024 17:14:28	PA - RURÓPOLIS - Próx. BR-163	Ignição ligada		Status	70	SIM	-4,2066	-55,5242
	31/07/2024 17:12:28	PA - RURÓPOLIS - BR-163	Ignição ligada		Status	71	SIM	-4,1990	-55,5057
	31/07/2024 17:10:28	PA - RURÓPOLIS - BR-163	Ignição ligada		Status	30	SIM	-4,1947	-55,4892
	31/07/2024 17:08:28	PA - RURÓPOLIS - BR-163	Ignição ligada		Status	62	SIM	-4,1938	-55,4805
	31/07/2024 17:06:28	PA - RURÓPOLIS - BR-163	Ignição ligada		Status	43	SIM	-4,1919	-55,4614
	31/07/2024 17:04:28	PA - RURÓPOLIS - BR-163	Ignição ligada		Status	54	NÃO	-4,1867	-55,4435
	31/07/2024 17:04:28	PA - RURÓPOLIS - BR-163	Ignição ligada		Status	54	SIM	-4,1867	-55,4436
	31/07/2024 17:02:28	PA - RURÓPOLIS - BR-163	Ignição ligada		Status	21	SIM	-4,1797	-55,4295
	31/07/2024 17:00:28	PA - RURÓPOLIS - BR-163	Ignição ligada		Status	19	SIM	-4,1760	-55,4265
	31/07/2024 16:58:28	PA - RURÓPOLIS - Próx. BR-163	Ignição ligada		Status	23	SIM	-4,1744	-55,4227
	31/07/2024 16:56:28	PA - RURÓPOLIS - BR-163	Ignição ligada		Status	18	SIM	-4,1741	-55,4176
	31/07/2024 16:54:28	PA - RURÓPOLIS - BR-163	Ignição ligada		Status	76	SIM	-4,1761	-55,4031
	31/07/2024 16:52:28	PA - RURÓPOLIS - BR-163	Ignição ligada		Status	76	SIM	-4,1718	-55,3866

RELATÓRIO ANALÍTICO POR VEÍCULO

Período: 26/07/2024 00:00:00 à 02/08/2024 23:59:59

Identificador: STI4G62 LUIZ DAF 2024 530

Placa: STI4G62

Legenda:

Mensagens enviadas do Veículo (Veículo -> Central)

Mensagens enviadas do Veículo (Controle de Jornada Cliente)

Mensagens enviadas da Central (Central -> Veículo)



Sentido:	Data e Hora:	Localização:	Mensagem:	Modo Emergência	Tipo Mensagem:	Vel. (Km/h)	Log ?	Latitude	Longitude
	31/07/2024 16:50:28	PA - RURÓPOLIS - BR-163	Ignição ligada		Status	66	SIM	-4,1766	-55,3728
	31/07/2024 16:48:28	PA - RURÓPOLIS - BR-163	Ignição ligada		Status	18	SIM	-4,1736	-55,3540
	31/07/2024 16:46:28	PA - RURÓPOLIS - BR-163	Ignição ligada		Status	21	SIM	-4,1665	-55,3441
	31/07/2024 16:44:28	PA - RURÓPOLIS - Próx. BR-163	Ignição ligada		Status	15	SIM	-4,1621	-55,3403
	31/07/2024 16:42:28	PA - RURÓPOLIS - BR-230	Ignição ligada		Status	26	SIM	-4,1586	-55,3338
	31/07/2024 16:40:28	PA - RURÓPOLIS - BR-163	Ignição ligada		Status	25	SIM	-4,1564	-55,3260
	31/07/2024 16:38:28	PA - RURÓPOLIS - BR-230	Ignição ligada		Status	34	SIM	-4,1541	-55,3184
	31/07/2024 16:36:28	PA - RURÓPOLIS - BR-163	Ignição ligada		Status	37	SIM	-4,1520	-55,3108
	31/07/2024 16:34:28	PA - RURÓPOLIS - Próx. BR-163	Ignição ligada		Status	55	NÃO	-4,1493	-55,3013
	31/07/2024 16:34:28	PA - RURÓPOLIS - BR-163	Ignição ligada		Status	55	SIM	-4,1494	-55,3013
	31/07/2024 16:32:28	PA - RURÓPOLIS - BR-163	Ignição ligada		Status	57	SIM	-4,1440	-55,2812
	31/07/2024 16:30:28	PA - RURÓPOLIS - BR-163	Ignição ligada		Status	65	SIM	-4,1368	-55,2713
	31/07/2024 16:28:28	PA - RURÓPOLIS - BR-163	Ignição ligada		Status	58	SIM	-4,1307	-55,2538
	31/07/2024 16:26:28	PA - RURÓPOLIS - BR-163	Ignição ligada		Status	70	SIM	-4,1358	-55,2359
	31/07/2024 16:24:28	PA - RURÓPOLIS - BR-163	Ignição ligada		Status	14	SIM	-4,1312	-55,2288
	31/07/2024 16:22:28	PA - RURÓPOLIS - Próx. BR-163	Ignição ligada		Status	56	SIM	-4,1308	-55,2170
	31/07/2024 16:20:28	PA - RURÓPOLIS - Próx. BR-163	Ignição ligada		Status	61	SIM	-4,1327	-55,1979
	31/07/2024 16:18:28	PA - RURÓPOLIS - Próx. BR-163	Ignição ligada		Status	76	SIM	-4,1295	-55,1800
	31/07/2024 16:16:28	PA - RURÓPOLIS - BR-163	Ignição ligada		Status	69	SIM	-4,1156	-55,1680
	31/07/2024 16:14:28	PA - RURÓPOLIS - BR-163	Ignição ligada		Status	56	SIM	-4,1113	-55,1561
	31/07/2024 16:12:28	PA - RURÓPOLIS - BR-163	Ignição ligada		Status	48	SIM	-4,1124	-55,1387
	31/07/2024 16:10:28	PA - RURÓPOLIS - BR-163	Ignição ligada		Status	48	SIM	-4,1192	-55,1252
	31/07/2024 16:08:28	PA - RURÓPOLIS - BR-163	Ignição ligada		Status	27	SIM	-4,1244	-55,1081
	31/07/2024 16:06:28	PA - RURÓPOLIS - Próx. BR-163	Ignição ligada		Status	0	SIM	-4,1248	-55,1054
	31/07/2024 16:06:14	PA - RURÓPOLIS - Próx. BR-163	SIGA E PARE SIGA E PARE		Macro		NÃO	-4,1247	-55,1053
	31/07/2024 16:05:37	PA - RURÓPOLIS - Próx. BR-163	SIGA E PARE SIGA E PARE		Macro		NÃO	-4,1247	-55,1053
	31/07/2024 16:04:28	PA - RURÓPOLIS - Próx. BR-163	Ignição ligada		Status	55	NÃO	-4,1253	-55,1017
	31/07/2024 16:04:28	PA - RURÓPOLIS - BR-163	Ignição ligada		Status	55	SIM	-4,1255	-55,1018
	31/07/2024 16:02:28	PA - RURÓPOLIS - Próx. BR-163	Ignição ligada		Status	64	SIM	-4,1355	-55,0834
	31/07/2024 16:00:28	PA - RURÓPOLIS - Próx. BR-163	Ignição ligada		Status	80	SIM	-4,1222	-55,0745
	31/07/2024 15:58:28	PA - RURÓPOLIS - BR-163	Ignição ligada		Status	68	SIM	-4,1089	-55,0622
	31/07/2024 15:56:28	PA - RURÓPOLIS - BR-163	Ignição ligada		Status	60	SIM	-4,1071	-55,0434
	31/07/2024 15:54:28	PA - RURÓPOLIS - BR-163	Ignição ligada		Status	75	SIM	-4,1087	-55,0246
	31/07/2024 15:52:28	PA - RURÓPOLIS - BR-163	Ignição ligada		Status	50	SIM	-4,1155	-55,0070
	31/07/2024 15:50:28	PA - RURÓPOLIS - Próx. BR-163	Ignição ligada		Status	25	SIM	-4,1179	-54,9970
	31/07/2024 15:48:28	PA - RURÓPOLIS - BR-163	Ignição ligada		Status	18	SIM	-4,1194	-54,9919
	31/07/2024 15:46:28	PA - RURÓPOLIS - Próx. BR-163	Ignição ligada		Status	29	SIM	-4,1222	-54,9884

## RELATÓRIO ANALÍTICO POR VEÍCULO





































Período: 26/07/2024 00:00:00 à 02/08/2024 23:59:59

Identificador: STI4G62 LUIZ DAF 2024 530

Placa: STI4G62

- Legenda:**
-  Mensagens enviadas do Veículo (Veículo -> Central)
  -  Mensagens enviadas do Veículo (Controle de Jornada Cliente)
  -  Mensagens enviadas da Central (Central -> Veículo)



Sentido:	Data e Hora:	Localização:	Mensagem:	Modo Emergência	Tipo Mensagem:	Vel. (Km/h)	Log ?	Latitude	Longitude
	31/07/2024 15:44:28	PA - RURÓPOLIS - Próx. BR-163	Ignição ligada		Status	55	SIM	-4,1259	-54,9699
	31/07/2024 15:42:28	PA - RURÓPOLIS - BR-163	Ignição ligada		Status	76	SIM	-4,1254	-54,9487
	31/07/2024 15:40:28	PA - RURÓPOLIS - Próx. BR-163	Ignição ligada		Status	5	SIM	-4,1216	-54,9341
	31/07/2024 15:40:26	PA - RURÓPOLIS - BR-163	Ignição ligada		Evento	5	SIM	-4,1216	-54,9340
	31/07/2024 15:40:16	PA - RURÓPOLIS - BR-163	Senha identificada, condutor ALVARI ANTONIO MARCANTE		Evento	0	SIM	-4,1215	-54,9340
	31/07/2024 15:39:57	PA - RURÓPOLIS - BR-163	REINICIO DE VIAGEM REINICIO DE VIAGEM		Macro		NÃO	-4,1215	-54,9340
	31/07/2024 15:39:43	PA - RURÓPOLIS - BR-163	Porta do Motorista aberta		Evento	0	NÃO	-4,1215	-54,9340
	31/07/2024 15:39:19	PA - RURÓPOLIS - BR-163	Porta do Motorista aberta		Evento	0	NÃO	-4,1215	-54,9340
	31/07/2024 15:37:08	PA - RURÓPOLIS - BR-163	Porta do Motorista aberta		Evento	0	NÃO	-4,1215	-54,9340
	31/07/2024 15:37:00	PA - RURÓPOLIS - Próx. BR-163	Senha identificada, condutor ALVARI ANTONIO MARCANTE		Evento	0	SIM	-4,1216	-54,9341
	31/07/2024 15:36:59	PA - RURÓPOLIS - Próx. BR-163	Ignição desligada		Evento	0	SIM	-4,1216	-54,9341
	31/07/2024 15:36:41	PA - RURÓPOLIS - BR-163	PARADA PARA DESCANSO PARADA PARA DESCANSO		Macro		NÃO	-4,1215	-54,9340
	31/07/2024 15:36:28	PA - RURÓPOLIS - Próx. BR-163	Ignição ligada		Status	0	SIM	-4,1216	-54,9341
	31/07/2024 15:34:28	PA - RURÓPOLIS - Próx. BR-163	Ignição ligada		Status	45	NÃO	-4,1165	-54,9313
	31/07/2024 15:32:28	PA - RURÓPOLIS - BR-163	Ignição ligada		Status	67	NÃO	-4,1033	-54,9172
	31/07/2024 15:30:28	PA - RURÓPOLIS - BR-163	Ignição ligada		Status	48	NÃO	-4,0885	-54,9152
	31/07/2024 15:28:28	PA - RURÓPOLIS - BR-163	Ignição ligada		Status	19	NÃO	-4,0835	-54,9185
	31/07/2024 15:27:04	PA - RURÓPOLIS - Próx. BR-163	Ignição ligada		Evento	0	NÃO	-4,0813	-54,9197
	31/07/2024 15:27:04	PA - RURÓPOLIS - Próx. BR-163	Parada do Veículo		Alerta de Software	0	NÃO	-4,0813	-54,9197
	31/07/2024 15:26:45	PA - RURÓPOLIS - Próx. BR-163	Parada do Veículo		Alerta de Software	0	NÃO	-4,0813	-54,9197
	31/07/2024 15:26:45	PA - RURÓPOLIS - Próx. BR-163	Senha identificada, condutor ALVARI ANTONIO MARCANTE		Evento	0	NÃO	-4,0813	-54,9197
	31/07/2024 15:26:28	PA - RURÓPOLIS - Próx. BR-163	Parada do Veículo		Alerta de Software	0	NÃO	-4,0813	-54,9197
	31/07/2024 15:26:27	PA - RURÓPOLIS - Próx. BR-163	REINICIO DE VIAGEM REINICIO DE VIAGEM		Macro		NÃO	-4,0813	-54,9197
	31/07/2024 15:25:39	PA - RURÓPOLIS - Próx. BR-163	Parada do Veículo		Alerta de Software	0	NÃO	-4,0813	-54,9197
	31/07/2024 15:25:39	PA - RURÓPOLIS - Próx. BR-163	Porta do Motorista aberta		Evento	0	NÃO	-4,0813	-54,9197
	31/07/2024 15:24:28	PA - RURÓPOLIS - Próx. BR-163	Parada do Veículo		Alerta de Software	0	NÃO	-4,0813	-54,9197
	31/07/2024 15:22:28	PA - RURÓPOLIS - Próx. BR-163	Parada do Veículo		Alerta de Software	0	NÃO	-4,0813	-54,9197
	31/07/2024 15:20:28	PA - RURÓPOLIS - Próx. BR-163	Parada do Veículo		Alerta de Software	0	NÃO	-4,0813	-54,9197
	31/07/2024 15:18:28	PA - RURÓPOLIS - Próx. BR-163	Parada do Veículo		Alerta de Software	0	NÃO	-4,0813	-54,9197
	31/07/2024 15:17:41	PA - RURÓPOLIS - Próx. BR-163	Parada do Veículo		Alerta de Software	0	NÃO	-4,0813	-54,9197
	31/07/2024 15:17:41	PA - RURÓPOLIS - Próx. BR-163	Porta do Motorista aberta		Evento	0	NÃO	-4,0813	-54,9197
	31/07/2024 15:16:28	PA - RURÓPOLIS - Próx. BR-163	Parada do Veículo		Alerta de Software	0	NÃO	-4,0813	-54,9197
	31/07/2024 15:15:33	PA - RURÓPOLIS - Próx. BR-163	Porta do Motorista aberta		Evento	0	NÃO	-4,0813	-54,9197
	31/07/2024 15:15:33	PA - RURÓPOLIS - Próx. BR-163	Parada do Veículo		Alerta de Software	0	NÃO	-4,0813	-54,9197
	31/07/2024 15:15:12	PA - RURÓPOLIS - Próx. BR-163	Ignição desligada		Evento	0	NÃO	-4,0813	-54,9197
	31/07/2024 15:15:08	PA - RURÓPOLIS - Próx. BR-163	Parada do Veículo		Alerta de Software	0	NÃO	-4,0813	-54,9197



RELATÓRIO ANALÍTICO POR VEÍCULO

Período: 26/07/2024 00:00:00 à 02/08/2024 23:59:59

Identificador: STI4G62 LUIZ DAF 2024 530

Placa: STI4G62

Legenda:

Mensagens enviadas do Veículo (Veículo -> Central)

Mensagens enviadas do Veículo (Controle de Jornada Cliente)




Mensagens enviadas da Central (Central -> Veículo)








































Sentido:	Data e Hora:	Localização:	Mensagem:	Modo Emergência	Tipo Mensagem:	Vel. (Km/h)	Log ?	Latitude	Longitude
	31/07/2024 15:15:08	PA - RURÓPOLIS - Próx. BR-163	Ignição ligada		Status	0	NÃO	-4,0813	-54,9197
	31/07/2024 15:15:08	PA - RURÓPOLIS - Próx. BR-163	Senha identificada, condutor ALVARI ANTONIO MARCANTE		Evento	0	NÃO	-4,0813	-54,9197
	31/07/2024 15:14:47	PA - RURÓPOLIS - Próx. BR-163	PARADA PARA DESCANSO PARADA PARA DESCANSO		Macro		NÃO	-4,0813	-54,9197
	31/07/2024 15:14:28	PA - RURÓPOLIS - Próx. BR-163	Ignição ligada		Status	0	NÃO	-4,0813	-54,9197
	31/07/2024 15:14:28	PA - RURÓPOLIS - Próx. BR-163	Parada do Veículo		Alerta de Software	0	NÃO	-4,0813	-54,9197
	31/07/2024 15:12:28	PA - RURÓPOLIS - BR-163	Ignição ligada		Status	42	NÃO	-4,0770	-54,9227
	31/07/2024 15:12:00	PA - RURÓPOLIS - BR-163			Posição Normal	42	NÃO	-4,0745	-54,9244
	31/07/2024 15:10:28	PA - RURÓPOLIS - BR-163	Ignição ligada		Status	65	NÃO	-4,0665	-54,9295
	31/07/2024 15:08:28	PA - RURÓPOLIS - BR-163	Ignição ligada		Status	39	SIM	-4,0555	-54,9367
	31/07/2024 15:06:28	PA - RURÓPOLIS - BR-163	Ignição ligada		Status	77	SIM	-4,0476	-54,9248
	31/07/2024 15:04:28	PA - RURÓPOLIS - BR-163	Ignição ligada		Status	54	SIM	-4,0414	-54,9079
	31/07/2024 15:02:28	PA - RURÓPOLIS - BR-163	Ignição ligada		Status	66	SIM	-4,0296	-54,8912
	31/07/2024 15:00:28	PA - RURÓPOLIS - BR-163	Ignição ligada		Status	64	NÃO	-4,0115	-54,8848
	31/07/2024 15:00:28	PA - RURÓPOLIS - BR-163	Ignição ligada		Status	64	SIM	-4,0115	-54,8848
	31/07/2024 14:58:28	PA - RURÓPOLIS - BR-163	Ignição ligada		Status	35	SIM	-3,9976	-54,8866
	31/07/2024 14:56:28	PA - RURÓPOLIS - Próx. BR-163	Ignição ligada		Status	19	SIM	-3,9897	-54,8873
	31/07/2024 14:54:28	PA - RURÓPOLIS - BR-163	Ignição ligada		Status	21	SIM	-3,9856	-54,8883
	31/07/2024 14:52:28	PA - RURÓPOLIS - BR-163	Ignição ligada		Status	41	SIM	-3,9733	-54,8918
	31/07/2024 14:50:28	PA - RURÓPOLIS - Próx. BR-163	Ignição ligada		Status	74	SIM	-3,9629	-54,8880
	31/07/2024 14:48:28	PA - RURÓPOLIS - BR-163	Ignição ligada		Status	63	SIM	-3,9450	-54,8786
	31/07/2024 14:46:28	PA - RURÓPOLIS - BR-163	Ignição ligada		Status	74	SIM	-3,9397	-54,8606
	31/07/2024 14:44:28	PA - RURÓPOLIS - BR-163	Ignição ligada		Status	77	SIM	-3,9330	-54,8479
	31/07/2024 14:42:28	PA - RURÓPOLIS - BR-163	Ignição ligada		Status	79	SIM	-3,9217	-54,8321
	31/07/2024 14:40:28	PA - RURÓPOLIS - BR-163	Ignição ligada		Status	73	SIM	-3,9138	-54,8136
	31/07/2024 14:38:28	PA - RURÓPOLIS - Próx. BR-163	Ignição ligada		Status	51	SIM	-3,9003	-54,8029
	31/07/2024 14:36:28	PA - RURÓPOLIS - BR-163	Ignição ligada		Status	71	SIM	-3,8837	-54,8123
	31/07/2024 14:34:28	PA - RURÓPOLIS - BR-163	Ignição ligada		Status	72	SIM	-3,8660	-54,8224
	31/07/2024 14:32:28	PA - RURÓPOLIS - BR-163	Ignição ligada		Status	70	SIM	-3,8470	-54,8313
	31/07/2024 14:30:28	PA - RURÓPOLIS - BR-163	Ignição ligada		Status	78	NÃO	-3,8302	-54,8277
	31/07/2024 14:30:28	PA - RURÓPOLIS - BR-163	Ignição ligada		Status	78	SIM	-3,8303	-54,8278
	31/07/2024 14:28:28	PA - RURÓPOLIS - Próx. BR-163	Ignição ligada		Status	52	SIM	-3,8090	-54,8236
	31/07/2024 14:26:28	PA - RURÓPOLIS - Próx. BR-163	Ignição ligada		Status	78	SIM	-3,7951	-54,8254
	31/07/2024 14:24:28	PA - RURÓPOLIS - BR-163	Ignição ligada		Status	44	SIM	-3,7745	-54,8243
	31/07/2024 14:22:28	PA - PLACAS - BR-163	Ignição ligada		Status	73	SIM	-3,7547	-54,8233
	31/07/2024 14:20:28	PA - PLACAS - Próx. BR-163	Ignição ligada		Status	71	SIM	-3,7330	-54,8222
	31/07/2024 14:18:28	PA - PLACAS - BR-163	Ignição ligada		Status	67	SIM	-3,7120	-54,8242
	31/07/2024 14:16:28	PA - PLACAS - Próx. BR-163	Ignição ligada		Status	69	SIM	-3,6958	-54,8269

RELATÓRIO ANALÍTICO POR VEÍCULO

Período: 26/07/2024 00:00:00 à 02/08/2024 23:59:59  
Identificador: STI4G62 LUIZ DAF 2024 530  
Placa: STI4G62

- Legenda:**
-  Mensagens enviadas do Veículo (Veículo -> Central)
  -  Mensagens enviadas do Veículo (Controle de Jornada Cliente)
  -  Mensagens enviadas da Central (Central -> Veículo)



Sentido:	Data e Hora:	Localização:	Mensagem:	Modo Emergência	Tipo Mensagem:	Vel. (Km/h)	Log ?	Latitude	Longitude
	31/07/2024 14:14:28	PA - PLACAS - Próx. BR-163	Ignição ligada		Status	44	SIM	-3,6790	-54,8286
	31/07/2024 14:12:28	PA - PLACAS - BR-163	Ignição ligada		Status	63	SIM	-3,6640	-54,8411
	31/07/2024 14:10:28	PA - PLACAS - Próx. BR-163	Ignição ligada		Status	54	SIM	-3,6471	-54,8529
	31/07/2024 14:08:28	PA - PLACAS - BR-163	Ignição ligada		Status	56	SIM	-3,6309	-54,8477
	31/07/2024 14:06:28	PA - PLACAS - BR-163	Ignição ligada		Status	73	SIM	-3,6109	-54,8409
	31/07/2024 14:04:28	PA - PLACAS - BR-163	Ignição ligada		Status	75	SIM	-3,5893	-54,8348
	31/07/2024 14:02:28	PA - PLACAS - BR-163	Ignição ligada		Status	61	SIM	-3,5758	-54,8515
	31/07/2024 14:00:28	PA - PLACAS - BR-163	Ignição ligada		Status	51	NÃO	-3,5638	-54,8667
	31/07/2024 14:00:28	PA - PLACAS - Próx. BR-163	Ignição ligada		Status	51	SIM	-3,5639	-54,8667
	31/07/2024 13:58:28	PA - BELTERRA - BR-163	Ignição ligada		Status	78	SIM	-3,5427	-54,8703
	31/07/2024 13:56:28	PA - BELTERRA - BR-163	Ignição ligada		Status	76	SIM	-3,5205	-54,8709
	31/07/2024 13:54:28	PA - BELTERRA - BR-163	Ignição ligada		Status	54	SIM	-3,5026	-54,8815
	31/07/2024 13:52:28	PA - BELTERRA - BR-163	Ignição ligada		Status	76	SIM	-3,4827	-54,8884
	31/07/2024 13:50:28	PA - BELTERRA - BR-163	Ignição ligada		Status	68	SIM	-3,4626	-54,8924
	31/07/2024 13:48:28	PA - BELTERRA - BR-163	Ignição ligada		Status	75	SIM	-3,4440	-54,9037
	31/07/2024 13:46:28	PA - BELTERRA - BR-163	Ignição ligada		Status	51	SIM	-3,4277	-54,9091
	31/07/2024 13:44:28	PA - BELTERRA - BR-163	Ignição ligada		Status	67	SIM	-3,4182	-54,9122
	31/07/2024 13:42:28	PA - BELTERRA - BR-163	Ignição ligada		Status	59	SIM	-3,4045	-54,9127
	31/07/2024 13:40:28	PA - BELTERRA - BR-163	Ignição ligada		Status	73	SIM	-3,3839	-54,9093
	31/07/2024 13:38:28	PA - BELTERRA - BR-163	Ignição ligada		Status	68	SIM	-3,3688	-54,9212
	31/07/2024 13:36:28	PA - BELTERRA - Próx. BR-163	Ignição ligada		Status	69	SIM	-3,3492	-54,9283
	31/07/2024 13:34:28	PA - BELTERRA - BR-163	Ignição ligada		Status	77	SIM	-3,3274	-54,9310
	31/07/2024 13:32:28	PA - BELTERRA - BR-163	Ignição ligada		Status	46	SIM	-3,3086	-54,9350
	31/07/2024 13:30:28	PA - BELTERRA - BR-163	Entrada em Área de Controle 'SANTAREM - RAI0 115KM'		Alerta de Software	76	NÃO	-3,2890	-54,9392
	31/07/2024 13:30:28	PA - BELTERRA - BR-163	Ignição ligada		Status	76	NÃO	-3,2890	-54,9392
	31/07/2024 13:30:28	PA - BELTERRA - BR-163	Ignição ligada		Status	76	SIM	-3,2891	-54,9392
	31/07/2024 13:28:28	PA - BELTERRA - Próx. BR-163	Ignição ligada		Status	64	SIM	-3,2710	-54,9433
	31/07/2024 13:26:28	PA - BELTERRA - BR-163	Ignição ligada		Status	72	SIM	-3,2499	-54,9444
	31/07/2024 13:24:28	PA - BELTERRA - BR-163	Ignição ligada		Status	69	SIM	-3,2280	-54,9488
	31/07/2024 13:22:28	PA - BELTERRA - BR-163	Ignição ligada		Status	56	SIM	-3,2090	-54,9534
	31/07/2024 13:20:28	PA - BELTERRA - BR-163	Ignição ligada		Status	81	SIM	-3,1900	-54,9566
	31/07/2024 13:18:28	PA - BELTERRA - BR-163	Ignição ligada		Status	39	SIM	-3,1708	-54,9507
	31/07/2024 13:16:28	PA - BELTERRA - Próx. BR-163	Ignição ligada		Status	0	SIM	-3,1637	-54,9483
	31/07/2024 13:16:27	PA - BELTERRA - Próx. BR-163	Ignição ligada		Evento	0	SIM	-3,1637	-54,9483
	31/07/2024 13:16:05	PA - BELTERRA - Próx. BR-163	Senha identificada, condutor ALVARI ANTONIO MARCANTE		Evento	0	SIM	-3,1637	-54,9483
	31/07/2024 13:15:46	PA - BELTERRA - Próx. BR-163	REINICIO DE VIAGEM REINICIO DE VIAGEM		Macro		NÃO	-3,1635	-54,9482
	31/07/2024 13:15:46	PA - BELTERRA - Próx. BR-163	Entrada em Área de Controle 'SANTAREM - RAI0 115KM'		Alerta de Software		NÃO	-3,1635	-54,9482

## RELATÓRIO ANALÍTICO POR VEÍCULO






































Período: 26/07/2024 00:00:00 à 02/08/2024 23:59:59

Identificador: STI4G62 LUIZ DAF 2024 530

Placa: STI4G62

- Legenda:**
-  Mensagens enviadas do Veículo (Veículo -> Central)
  -  Mensagens enviadas do Veículo (Controle de Jornada Cliente)
  -  Mensagens enviadas da Central (Central -> Veículo)



Sentido:	Data e Hora:	Localização:	Mensagem:	Modo Emergência	Tipo Mensagem:	Vel. (Km/h)	Log ?	Latitude	Longitude
	31/07/2024 13:14:48	PA - BELTERRA - Próx. BR-163	O veículo está bloqueado		Status	0	NÃO	-3,1635	-54,9482
	31/07/2024 13:14:48	PA - BELTERRA - Próx. BR-163	Porta do Motorista aberta		Evento	0	NÃO	-3,1635	-54,9482
	31/07/2024 13:14:48	PA - BELTERRA - Próx. BR-163	Parada do Veículo		Alerta de Software	0	NÃO	-3,1635	-54,9482
	31/07/2024 12:50:57	PA - BELTERRA - Próx. BR-163	Parada do Veículo		Alerta de Software	0	NÃO	-3,1635	-54,9483
	31/07/2024 12:50:57	PA - BELTERRA - Próx. BR-163	Porta do Motorista aberta		Evento	0	NÃO	-3,1635	-54,9483
	31/07/2024 12:50:57	PA - BELTERRA - Próx. BR-163	O veículo está bloqueado		Status	0	NÃO	-3,1635	-54,9483
	31/07/2024 12:50:51	PA - BELTERRA - Próx. BR-163	Senha identificada, condutor ALVARI ANTONIO MARCANTE		Evento	0	SIM	-3,1637	-54,9483
	31/07/2024 12:50:33	PA - BELTERRA - Próx. BR-163	PARADAALIMENTACAO PARADAALIMENTACAO		Macro		NÃO	-3,1635	-54,9483
	31/07/2024 12:50:12	PA - BELTERRA - Próx. BR-163	Ignição desligada		Evento	0	SIM	-3,1637	-54,9483
	31/07/2024 12:49:54	PA - BELTERRA - Próx. BR-163	Ignição ligada		Status	1	SIM	-3,1636	-54,9483
	31/07/2024 12:47:54	PA - BELTERRA - BR-163	Ignição ligada		Status	65	SIM	-3,1489	-54,9440
	31/07/2024 12:45:54	PA - BELTERRA - BR-163	Ignição ligada		Status	62	SIM	-3,1293	-54,9380
	31/07/2024 12:43:53	PA - BELTERRA - BR-163	Ignição ligada		Status	53	SIM	-3,1101	-54,9322
	31/07/2024 12:41:53	PA - BELTERRA - BR-163	Ignição ligada		Status	66	SIM	-3,0905	-54,9263
	31/07/2024 12:39:53	PA - BELTERRA - BR-163	Ignição ligada		Status	62	SIM	-3,0692	-54,9250
	31/07/2024 12:37:53	PA - BELTERRA - BR-163	Ignição ligada		Status	79	SIM	-3,0491	-54,9268
	31/07/2024 12:35:53	PA - BELTERRA - BR-163	Ignição ligada		Status	78	SIM	-3,0271	-54,9288
	31/07/2024 12:33:53	PA - BELTERRA - BR-163	Ignição ligada		Status	76	SIM	-3,0052	-54,9308
	31/07/2024 12:31:53	PA - BELTERRA - BR-163	Ignição ligada		Status	73	SIM	-2,9847	-54,9326
	31/07/2024 12:29:53	PA - BELTERRA - BR-163	Ignição ligada		Status	74	SIM	-2,9628	-54,9339
	31/07/2024 12:28:00	PA - BELTERRA - BR-163	Ignição ligada		Status	71	SIM	-2,9423	-54,9295
	31/07/2024 12:27:53	PA - BELTERRA - BR-163	Ignição ligada		Status	71	SIM	-2,9412	-54,9293
	31/07/2024 12:25:53	PA - BELTERRA - Próx. BR-163	Ignição ligada		Status	74	NÃO	-2,9200	-54,9245
	31/07/2024 12:25:53	PA - BELTERRA - Próx. BR-163	Ignição ligada		Status	74	SIM	-2,9200	-54,9247
	31/07/2024 12:23:52	PA - BELTERRA - BR-163	Ignição ligada		Status	80	SIM	-2,8976	-54,9225
	31/07/2024 12:21:52	PA - BELTERRA - BR-163	Ignição ligada		Status	78	SIM	-2,8764	-54,9149
	31/07/2024 12:19:52	PA - BELTERRA - BR-163	Ignição ligada		Status	53	SIM	-2,8612	-54,9003
	31/07/2024 12:17:52	PA - BELTERRA - BR-163	Ignição ligada		Status	80	SIM	-2,8414	-54,9006
	31/07/2024 12:15:52	PA - BELTERRA - Próx. BR-163	Ignição ligada		Status	74	SIM	-2,8185	-54,9004
	31/07/2024 12:13:52	PA - BELTERRA - BR-163	Ignição ligada		Status	76	SIM	-2,7960	-54,9000
	31/07/2024 12:11:52	PA - BELTERRA - BR-163	Ignição ligada		Status	72	SIM	-2,7735	-54,8999
	31/07/2024 12:09:52	PA - BELTERRA - BR-163	Ignição ligada		Status	73	SIM	-2,7518	-54,9000
	31/07/2024 12:07:52	PA - BELTERRA - BR-163	Ignição ligada		Status	74	SIM	-2,7300	-54,9002
	31/07/2024 12:05:52	PA - BELTERRA - BR-163	Ignição ligada		Status	78	SIM	-2,7081	-54,8981
	31/07/2024 12:03:52	PA - BELTERRA - BR-163	Ignição ligada		Status	74	SIM	-2,6946	-54,8801
	31/07/2024 12:01:52	PA - BELTERRA - BR-163	Ignição ligada		Status	77	SIM	-2,6821	-54,8618
	31/07/2024 11:59:52	PA - BELTERRA - BR-163	Ignição ligada		Status	72	SIM	-2,6743	-54,8433

RELATÓRIO ANALÍTICO POR VEÍCULO

Período: 26/07/2024 00:00:00 à 02/08/2024 23:59:59

Identificador: STI4G62 LUIZ DAF 2024 530

Placa: STI4G62

Legenda:

Mensagens enviadas do Veículo (Veículo -> Central)

Mensagens enviadas do Veículo (Controle de Jornada Cliente)

Mensagens enviadas da Central (Central -> Veículo)



Sentido:	Data e Hora:	Localização:	Mensagem:	Modo Emergência	Tipo Mensagem:	Vel. (Km/h)	Log ?	Latitude	Longitude
	31/07/2024 11:57:52	PA - BELTERRA - BR-163	Ignição ligada		Status	66	SIM	-2,6553	-54,8327
	31/07/2024 11:56:19	PA - BELTERRA - BR-163	Ignição ligada		Status	0	SIM	-2,6521	-54,8244
	31/07/2024 11:56:19	PA - BELTERRA - BR-163	Senha identificada, condutor ALVARI ANTONIO MARCANTE		Evento	0	SIM	-2,6521	-54,8244
	31/07/2024 11:55:59	PA - BELTERRA - BR-163	REINICIO DE VIAGEM REINICIO DE VIAGEM		Macro		NÃO	-2,6520	-54,8243
	31/07/2024 11:55:53	PA - BELTERRA - BR-163	Ignição ligada		Evento	0	SIM	-2,6521	-54,8244
	31/07/2024 11:55:52	PA - BELTERRA - BR-163	Parada do Veículo		Alerta de Software	0	NÃO	-2,6520	-54,8243
	31/07/2024 11:51:05	PA - BELTERRA - BR-163	Porta do Motorista aberta		Evento	0	NÃO	-2,6520	-54,8243
	31/07/2024 11:51:05	PA - BELTERRA - BR-163	Parada do Veículo		Alerta de Software	0	NÃO	-2,6520	-54,8243
	31/07/2024 11:51:05	PA - BELTERRA - BR-163	Entrada em Área de Controle 'SANTAREM - RAI0 115KM'		Alerta de Software	0	NÃO	-2,6520	-54,8243
	31/07/2024 11:46:41	MENSAGEM ENVIADA PELA CENTRAL   Enviada por: integração	MENSAGEM TEXTO LIVRE:Macro de INICIO DE VIAGEM nao recebida pela central. Enviar novamente a macro de INICIO DE VIAGEM		Macro		-		
	31/07/2024 11:44:22	PA - BELTERRA - BR-163	Parada do Veículo		Alerta de Software	0	NÃO	-2,6520	-54,8243
	31/07/2024 11:44:22	PA - BELTERRA - BR-163	Porta do Motorista aberta		Evento	0	NÃO	-2,6520	-54,8243
	31/07/2024 11:44:17	PA - BELTERRA - BR-163	Ignição desligada		Evento	0	SIM	-2,6521	-54,8245
	31/07/2024 11:44:05	PA - BELTERRA - BR-163	Senha identificada, condutor ALVARI ANTONIO MARCANTE		Evento	0	SIM	-2,6521	-54,8245
	31/07/2024 11:44:05	PA - BELTERRA - BR-163	Ignição ligada		Status	0	SIM	-2,6521	-54,8245
	31/07/2024 11:43:47	PA - BELTERRA - BR-163	Ignição ligada		Status	0	SIM	-2,6521	-54,8245
	31/07/2024 11:43:45	PA - BELTERRA - BR-163	PARADA MANUTENCAO MECANICA PARADA MANUTENO MECANICA		Macro		NÃO	-2,6520	-54,8243
	31/07/2024 11:41:47	PA - BELTERRA - Próx. BR-163	Ignição ligada		Status	0	SIM	-2,6520	-54,8245
	31/07/2024 11:39:47	PA - BELTERRA - Próx. BR-163	Ignição ligada		Status	0	SIM	-2,6520	-54,8245
	31/07/2024 11:37:47	PA - BELTERRA - Próx. BR-163	Ignição ligada		Status	5	SIM	-2,6519	-54,8241
	31/07/2024 11:35:47	PA - BELTERRA - BR-163	Ignição ligada		Status	72	SIM	-2,6483	-54,8080
	31/07/2024 11:33:47	PA - SANTARÉM - BR-163	Ignição ligada		Status	79	SIM	-2,6435	-54,7864
	31/07/2024 11:31:47	PA - SANTARÉM - BR-163	Ignição ligada		Status	69	SIM	-2,6386	-54,7654
	31/07/2024 11:29:47	PA - SANTARÉM - BR-163	Ignição ligada		Status	59	SIM	-2,6341	-54,7469
	31/07/2024 11:27:47	PA - SANTARÉM - BR-163	Ignição ligada		Status	72	SIM	-2,6216	-54,7344
	31/07/2024 11:25:47	PA - SANTARÉM - BR-163	Ignição ligada		Status	79	SIM	-2,6064	-54,7202
	31/07/2024 11:23:47	PA - SANTARÉM - BR-163	Ignição ligada		Status	63	NÃO	-2,5858	-54,7203
	31/07/2024 11:23:47	PA - SANTARÉM - BR-163	Entrada em Área de Controle 'SANTAREM - RAI0 115KM'		Alerta de Software	63	NÃO	-2,5858	-54,7203
	31/07/2024 11:21:47	PA - SANTARÉM - BR-163	Ignição ligada		Status	68	NÃO	-2,5665	-54,7215
	31/07/2024 11:19:47	PA - SANTARÉM - Próx. BR-163	Ignição ligada		Status	63	NÃO	-2,5476	-54,7229
	31/07/2024 11:17:47	PA - SANTARÉM - Próx. BR-163	Ignição ligada		Status	71	NÃO	-2,5275	-54,7228
	31/07/2024 11:16:21	PA - SANTARÉM - BR-163			Posição Normal	67	NÃO	-2,5123	-54,7239
	31/07/2024 11:15:47	PA - SANTARÉM - BR-163	Ignição ligada		Status	51	NÃO	-2,5073	-54,7252
	31/07/2024 11:13:47	PA - SANTARÉM - Próx. BR-163	Ignição ligada		Status	38	NÃO	-2,4998	-54,7304
	31/07/2024 11:11:47	PA - SANTARÉM - BR-163	Ignição ligada		Status	46	NÃO	-2,4927	-54,7351
	31/07/2024 11:09:47	PA - SANTARÉM - BR-163	Ignição ligada		Status	49	NÃO	-2,4758	-54,7301

## RELATÓRIO ANALÍTICO POR VEÍCULO





































Período: 26/07/2024 00:00:00 à 02/08/2024 23:59:59

Identificador: STI4G62 LUIZ DAF 2024 530

Placa: STI4G62

- Legenda:**
-  Mensagens enviadas do Veículo (Veículo -> Central)
  -  Mensagens enviadas do Veículo (Controle de Jornada Cliente)
  -  Mensagens enviadas da Central (Central -> Veículo)



Sentido:	Data e Hora:	Localização:	Mensagem:	Modo Emergência	Tipo Mensagem:	Vel. (Km/h)	Log ?	Latitude	Longitude
	31/07/2024 11:07:47	PA - SANTARÉM - BR-163	A sirene está ligada		Alerta de Software	0	NÃO	-2,4664	-54,7280
	31/07/2024 11:07:47	PA - SANTARÉM - BR-163	Parada do Veículo		Alerta de Software	0	NÃO	-2,4664	-54,7280
	31/07/2024 11:07:47	PA - SANTARÉM - BR-163	Ignição ligada		Status	0	NÃO	-2,4664	-54,7280
	31/07/2024 11:07:47	PA - SANTARÉM - BR-163	A sirene está ligada		Status	0	NÃO	-2,4664	-54,7280
	31/07/2024 11:07:28	MENSAGEM ENVIADA PELA CENTRAL   Enviada por: FERNADO.HAUGG	Desligar Sirene		Comando	-	-	-	-
	31/07/2024 11:05:47	PA - SANTARÉM - Próx. BR-163	A sirene está ligada		Status	30	NÃO	-2,4576	-54,7284
	31/07/2024 11:05:47	PA - SANTARÉM - Próx. BR-163	Ignição ligada		Status	30	NÃO	-2,4576	-54,7284
	31/07/2024 11:05:47	PA - SANTARÉM - Próx. BR-163	A sirene está ligada		Alerta de Software	30	NÃO	-2,4576	-54,7284
	31/07/2024 11:04:01	PA - SANTARÉM - Próx. BR-163	A sirene está ligada		Alerta de Software	22	NÃO	-2,4520	-54,7296
	31/07/2024 11:04:01	PA - SANTARÉM - Próx. BR-163	Ignição ligada		Status	22	NÃO	-2,4520	-54,7296
	31/07/2024 11:04:01	PA - SANTARÉM - Próx. BR-163	A sirene está ligada		Status	22	NÃO	-2,4520	-54,7296
	31/07/2024 11:04:01	PA - SANTARÉM - Próx. BR-163	Auto Travamentos da(s) Trava(s) de Baú		Evento	22	NÃO	-2,4520	-54,7296
	31/07/2024 11:03:47	PA - SANTARÉM - BR-163	A sirene está ligada		Status	9	NÃO	-2,4515	-54,7296
	31/07/2024 11:03:47	PA - SANTARÉM - BR-163	Ignição ligada		Status	9	NÃO	-2,4515	-54,7296
	31/07/2024 11:03:47	PA - SANTARÉM - BR-163	A sirene está ligada		Alerta de Software	9	NÃO	-2,4515	-54,7296
	31/07/2024 11:02:21	MENSAGEM ENVIADA PELA CENTRAL   Enviada por: FERNADO.HAUGG	Desligar Bloqueio		Comando	-	-	-	-
	31/07/2024 11:02:13	MENSAGEM ENVIADA PELA CENTRAL   Enviada por: FERNADO.HAUGG	Desabilitar sensor de porta do motorista		Comando	-	-	-	-
	31/07/2024 11:01:57	MENSAGEM ENVIADA PELA CENTRAL   Enviada por: FERNADO.HAUGG	Desabilitar sensor de porta do carona		Comando	-	-	-	-
	31/07/2024 11:01:47	PA - SANTARÉM - Próx. BR-163	A sirene está ligada		Alerta de Software	0	NÃO	-2,4515	-54,7298
	31/07/2024 11:01:47	PA - SANTARÉM - Próx. BR-163	Parada do Veículo		Alerta de Software	0	NÃO	-2,4515	-54,7298
	31/07/2024 11:01:47	PA - SANTARÉM - Próx. BR-163	Ignição ligada		Status	0	NÃO	-2,4515	-54,7298
	31/07/2024 11:01:47	PA - SANTARÉM - Próx. BR-163	A sirene está ligada		Status	0	NÃO	-2,4515	-54,7298
	31/07/2024 11:00:59	PA - SANTARÉM - Próx. BR-163	A sirene está ligada		Status	0	NÃO	-2,4515	-54,7298
	31/07/2024 11:00:59	PA - SANTARÉM - Próx. BR-163	Porta do Carona aberta		Evento	0	NÃO	-2,4515	-54,7298
	31/07/2024 11:00:59	PA - SANTARÉM - Próx. BR-163	Ignição ligada		Status	0	NÃO	-2,4515	-54,7298
	31/07/2024 11:00:59	PA - SANTARÉM - Próx. BR-163	A sirene está ligada		Alerta de Software	0	NÃO	-2,4515	-54,7298
	31/07/2024 11:00:59	PA - SANTARÉM - Próx. BR-163	Parada do Veículo		Alerta de Software	0	NÃO	-2,4515	-54,7298
	31/07/2024 10:59:47	PA - SANTARÉM - Próx. BR-163	A sirene está ligada		Alerta de Software	0	NÃO	-2,4515	-54,7298
	31/07/2024 10:59:47	PA - SANTARÉM - Próx. BR-163	Parada do Veículo		Alerta de Software	0	NÃO	-2,4515	-54,7298
	31/07/2024 10:59:47	PA - SANTARÉM - Próx. BR-163	Ignição ligada		Status	0	NÃO	-2,4515	-54,7298
	31/07/2024 10:59:47	PA - SANTARÉM - Próx. BR-163	A sirene está ligada		Status	0	NÃO	-2,4515	-54,7298
	31/07/2024 10:59:27	PA - SANTARÉM - Próx. BR-163	A sirene está ligada		Status	0	NÃO	-2,4515	-54,7298
	31/07/2024 10:59:27	PA - SANTARÉM - Próx. BR-163	Ignição ligada		Evento	0	NÃO	-2,4515	-54,7298
	31/07/2024 10:59:27	PA - SANTARÉM - Próx. BR-163	A sirene está ligada		Alerta de Software	0	NÃO	-2,4515	-54,7298
	31/07/2024 10:59:27	PA - SANTARÉM - Próx. BR-163	Parada do Veículo		Alerta de Software	0	NÃO	-2,4515	-54,7298
	31/07/2024 10:59:24	MENSAGEM ENVIADA PELA CENTRAL   Enviada por: FERNADO.HAUGG	Ligar Bloqueio		Comando	-	-	-	-




RELATÓRIO ANALÍTICO POR VEÍCULO


Período: 26/07/2024 00:00:00 à 02/08/2024 23:59:59


Identificador: STI4G62 LUIZ DAF 2024 530

Placa: STI4G62




























Legenda:

 Mensagens enviadas do Veículo (Veículo -> Central)

 Mensagens enviadas do Veículo (Controle de Jornada Cliente)

 Mensagens enviadas da Central (Central -> Veículo)



Sentido:	Data e Hora:	Localização:	Mensagem:	Modo Emergência	Tipo Mensagem:	Vel. (Km/h)	Log ?	Latitude	Longitude
	31/07/2024 10:59:09	PA - SANTARÉM - Próx. BR-163	A sirene está ligada		Alerta de Software	0	NÃO	-2,4515	-54,7298
	31/07/2024 10:59:09	PA - SANTARÉM - Próx. BR-163	Parada do Veículo		Alerta de Software	0	NÃO	-2,4515	-54,7298
	31/07/2024 10:59:09	PA - SANTARÉM - Próx. BR-163	A sirene está ligada		Status	0	NÃO	-2,4515	-54,7298
	31/07/2024 10:59:09	PA - SANTARÉM - Próx. BR-163	Ignição desligada		Evento	0	NÃO	-2,4515	-54,7298
	31/07/2024 10:57:47	PA - SANTARÉM - Próx. BR-163	A sirene está ligada		Status	0	NÃO	-2,4515	-54,7298
	31/07/2024 10:57:47	PA - SANTARÉM - Próx. BR-163	Ignição ligada		Status	0	NÃO	-2,4515	-54,7298
	31/07/2024 10:57:47	PA - SANTARÉM - Próx. BR-163	A sirene está ligada		Alerta de Software	0	NÃO	-2,4515	-54,7298
	31/07/2024 10:57:47	PA - SANTARÉM - Próx. BR-163	Parada do Veículo		Alerta de Software	0	NÃO	-2,4515	-54,7298
	31/07/2024 10:55:47	PA - SANTARÉM - Próx. BR-163	A sirene está ligada		Alerta de Software	0	NÃO	-2,4515	-54,7298
	31/07/2024 10:55:47	PA - SANTARÉM - Próx. BR-163	Parada do Veículo		Alerta de Software	0	NÃO	-2,4515	-54,7298
	31/07/2024 10:55:47	PA - SANTARÉM - Próx. BR-163	Ignição ligada		Status	0	NÃO	-2,4515	-54,7298
	31/07/2024 10:55:47	PA - SANTARÉM - Próx. BR-163	A sirene está ligada		Status	0	NÃO	-2,4515	-54,7298
	31/07/2024 10:54:11	PA - SANTARÉM - Próx. BR-163	A sirene está ligada		Status	0	NÃO	-2,4515	-54,7298
	31/07/2024 10:54:11	PA - SANTARÉM - Próx. BR-163	Ignição ligada		Evento	0	NÃO	-2,4515	-54,7298
	31/07/2024 10:54:11	PA - SANTARÉM - Próx. BR-163	A sirene está ligada		Alerta de Software	0	NÃO	-2,4515	-54,7298
	31/07/2024 10:54:11	PA - SANTARÉM - Próx. BR-163	Parada do Veículo		Alerta de Software	0	NÃO	-2,4515	-54,7298
	31/07/2024 10:53:47	PA - SANTARÉM - Próx. BR-163	A sirene está ligada		Alerta de Software	0	NÃO	-2,4515	-54,7298
	31/07/2024 10:53:47	PA - SANTARÉM - Próx. BR-163	Parada do Veículo		Alerta de Software	0	NÃO	-2,4515	-54,7298
	31/07/2024 10:53:47	PA - SANTARÉM - Próx. BR-163	A sirene está ligada		Status	0	NÃO	-2,4515	-54,7298
	31/07/2024 10:52:32	PA - SANTARÉM - Próx. BR-163	Porta do Motorista aberta		Status	0	NÃO	-2,4515	-54,7298
	31/07/2024 10:52:32	PA - SANTARÉM - Próx. BR-163	A sirene está ligada		Status	0	NÃO	-2,4515	-54,7298
	31/07/2024 10:52:32	PA - SANTARÉM - Próx. BR-163	Ignição desligada		Evento	0	NÃO	-2,4515	-54,7298
	31/07/2024 10:52:32	PA - SANTARÉM - Próx. BR-163	A sirene está ligada		Alerta de Software	0	NÃO	-2,4515	-54,7298
	31/07/2024 10:52:32	PA - SANTARÉM - Próx. BR-163	Parada do Veículo		Alerta de Software	0	NÃO	-2,4515	-54,7298
	31/07/2024 10:52:30	PA - SANTARÉM - Próx. BR-163	A sirene está ligada		Status	0	NÃO	-2,4515	-54,7298
	31/07/2024 10:52:30	PA - SANTARÉM - Próx. BR-163	Porta do Motorista aberta		Evento	0	NÃO	-2,4515	-54,7298
	31/07/2024 10:51:47	PA - SANTARÉM - Próx. BR-163	A sirene está ligada		Status	0	NÃO	-2,4515	-54,7298
	31/07/2024 10:51:47	PA - SANTARÉM - Próx. BR-163	Ignição ligada		Status	0	NÃO	-2,4515	-54,7298
	31/07/2024 10:51:47	PA - SANTARÉM - Próx. BR-163	A sirene está ligada		Alerta de Software	0	NÃO	-2,4515	-54,7298
	31/07/2024 10:51:47	PA - SANTARÉM - Próx. BR-163	Parada do Veículo		Alerta de Software	0	NÃO	-2,4515	-54,7298
	31/07/2024 10:49:47	PA - SANTARÉM - Próx. BR-163	A sirene está ligada		Alerta de Software	0	NÃO	-2,4515	-54,7298
	31/07/2024 10:49:47	PA - SANTARÉM - Próx. BR-163	Parada do Veículo		Alerta de Software	0	NÃO	-2,4515	-54,7298
	31/07/2024 10:49:47	PA - SANTARÉM - Próx. BR-163	Entrada em Área de Controle 'SANTAREM - RAI0 115KM'		Alerta de Software	0	NÃO	-2,4515	-54,7298
	31/07/2024 10:49:47	PA - SANTARÉM - Próx. BR-163	Ignição ligada		Status	0	NÃO	-2,4515	-54,7298
	31/07/2024 10:49:47	PA - SANTARÉM - Próx. BR-163	A sirene está ligada		Status	0	NÃO	-2,4515	-54,7298
	31/07/2024 10:47:47	PA - SANTARÉM - Próx. BR-163	A sirene está ligada		Status	0	NÃO	-2,4515	-54,7298
	31/07/2024 10:47:47	PA - SANTARÉM - Próx. BR-163	Ignição ligada		Status	0	NÃO	-2,4515	-54,7298

## RELATÓRIO ANALÍTICO POR VEÍCULO






































Período: 26/07/2024 00:00:00 à 02/08/2024 23:59:59

Identificador: STI4G62 LUIZ DAF 2024 530

Placa: STI4G62

- Legenda:**
-  Mensagens enviadas do Veículo (Veículo -> Central)
  -  Mensagens enviadas do Veículo (Controle de Jornada Cliente)
  -  Mensagens enviadas da Central (Central -> Veículo)



Sentido:	Data e Hora:	Localização:	Mensagem:	Modo Emergência	Tipo Mensagem:	Vel. (Km/h)	Log ?	Latitude	Longitude
	31/07/2024 10:47:47	PA - SANTARÉM - Próx. BR-163	A sirene está ligada		Alerta de Software	0	NÃO	-2,4515	-54,7298
	31/07/2024 10:47:47	PA - SANTARÉM - Próx. BR-163	Parada do Veículo		Alerta de Software	0	NÃO	-2,4515	-54,7298
	31/07/2024 10:45:57	PA - SANTARÉM - Próx. BR-163	A sirene está ligada		Alerta de Software	0	NÃO	-2,4515	-54,7298
	31/07/2024 10:45:57	PA - SANTARÉM - Próx. BR-163	Parada do Veículo		Alerta de Software	0	NÃO	-2,4515	-54,7298
	31/07/2024 10:45:57	PA - SANTARÉM - Próx. BR-163	Ignição ligada		Status	0	NÃO	-2,4515	-54,7298
	31/07/2024 10:45:57	PA - SANTARÉM - Próx. BR-163	A sirene está ligada		Status	0	NÃO	-2,4515	-54,7298
	31/07/2024 10:45:57	PA - SANTARÉM - Próx. BR-163	Senha identificada, condutor ALVARI ANTONIO MARCANTE		Evento	0	NÃO	-2,4515	-54,7298
	31/07/2024 10:45:47	PA - SANTARÉM - Próx. BR-163	A sirene está ligada		Status	0	NÃO	-2,4515	-54,7298
	31/07/2024 10:45:47	PA - SANTARÉM - Próx. BR-163	Ignição ligada		Status	0	NÃO	-2,4515	-54,7298
	31/07/2024 10:45:47	PA - SANTARÉM - Próx. BR-163	A sirene está ligada		Alerta de Software	0	NÃO	-2,4515	-54,7298
	31/07/2024 10:45:47	PA - SANTARÉM - Próx. BR-163	Parada do Veículo		Alerta de Software	0	NÃO	-2,4515	-54,7298
	31/07/2024 10:45:38	PA - SANTARÉM - Próx. BR-163	A sirene está ligada		Alerta de Software		NÃO	-2,4515	-54,7298
	31/07/2024 10:45:38	PA - SANTARÉM - Próx. BR-163	REINICIO DE VIAGEM REINICIO DE VIAGEM		Macro		NÃO	-2,4515	-54,7298
	31/07/2024 10:45:18	PA - SANTARÉM - Próx. BR-163	A sirene está ligada		Alerta de Software	0	NÃO	-2,4515	-54,7298
	31/07/2024 10:45:18	PA - SANTARÉM - Próx. BR-163	Parada do Veículo		Alerta de Software	0	NÃO	-2,4515	-54,7298
	31/07/2024 10:45:18	PA - SANTARÉM - Próx. BR-163	Ignição ligada		Status	0	NÃO	-2,4515	-54,7298
	31/07/2024 10:45:18	PA - SANTARÉM - Próx. BR-163	A sirene está ligada		Status	0	NÃO	-2,4515	-54,7298
	31/07/2024 10:45:18	PA - SANTARÉM - Próx. BR-163	Porta do Motorista aberta		Evento	0	NÃO	-2,4515	-54,7298
	31/07/2024 10:43:50	PA - SANTARÉM - Próx. BR-163	Porta do Motorista aberta		Status	0	NÃO	-2,4515	-54,7298
	31/07/2024 10:43:50	PA - SANTARÉM - Próx. BR-163	A sirene está ligada		Status	0	NÃO	-2,4515	-54,7298
	31/07/2024 10:43:50	PA - SANTARÉM - Próx. BR-163	Ignição ligada		Evento	0	NÃO	-2,4515	-54,7298
	31/07/2024 10:43:50	PA - SANTARÉM - Próx. BR-163	A sirene está ligada		Alerta de Software	0	NÃO	-2,4515	-54,7298
	31/07/2024 10:43:50	PA - SANTARÉM - Próx. BR-163	Parada do Veículo		Alerta de Software	0	NÃO	-2,4515	-54,7298
	31/07/2024 10:43:47	PA - SANTARÉM - Próx. BR-163	A sirene está ligada		Alerta de Software	0	NÃO	-2,4515	-54,7298
	31/07/2024 10:43:47	PA - SANTARÉM - Próx. BR-163	Parada do Veículo		Alerta de Software	0	NÃO	-2,4515	-54,7298
	31/07/2024 10:43:47	PA - SANTARÉM - Próx. BR-163	A sirene está ligada		Status	0	NÃO	-2,4515	-54,7298
	31/07/2024 10:43:47	PA - SANTARÉM - Próx. BR-163	Porta do Motorista aberta		Status	0	NÃO	-2,4515	-54,7298
	31/07/2024 10:41:47	PA - SANTARÉM - Próx. BR-163	Porta do Motorista aberta		Status	0	NÃO	-2,4515	-54,7297
	31/07/2024 10:41:47	PA - SANTARÉM - Próx. BR-163	A sirene está ligada		Status	0	NÃO	-2,4515	-54,7297
	31/07/2024 10:41:47	PA - SANTARÉM - Próx. BR-163	A sirene está ligada		Alerta de Software	0	NÃO	-2,4515	-54,7297
	31/07/2024 10:41:47	PA - SANTARÉM - Próx. BR-163	Parada do Veículo		Alerta de Software	0	NÃO	-2,4515	-54,7297
	31/07/2024 10:39:47	PA - SANTARÉM - Próx. BR-163	A sirene está ligada		Alerta de Software	0	NÃO	-2,4515	-54,7298
	31/07/2024 10:39:47	PA - SANTARÉM - Próx. BR-163	Parada do Veículo		Alerta de Software	0	NÃO	-2,4515	-54,7298
	31/07/2024 10:39:47	PA - SANTARÉM - Próx. BR-163	A sirene está ligada		Status	0	NÃO	-2,4515	-54,7298
	31/07/2024 10:39:47	PA - SANTARÉM - Próx. BR-163	Porta do Motorista aberta		Status	0	NÃO	-2,4515	-54,7298
	31/07/2024 10:37:47	PA - SANTARÉM - Próx. BR-163	Porta do Motorista aberta		Status	0	NÃO	-2,4515	-54,7298
	31/07/2024 10:37:47	PA - SANTARÉM - Próx. BR-163	A sirene está ligada		Status	0	NÃO	-2,4515	-54,7298

## RELATÓRIO ANALÍTICO POR VEÍCULO
































Período: 26/07/2024 00:00:00 à 02/08/2024 23:59:59

Identificador: STI4G62 LUIZ DAF 2024 530

Placa: STI4G62




- Legenda:**
-  Mensagens enviadas do Veículo (Veículo -> Central)
  -  Mensagens enviadas do Veículo (Controle de Jornada Cliente)
  -  Mensagens enviadas da Central (Central -> Veículo)








































Sentido:	Data e Hora:	Localização:	Mensagem:	Modo Emergência	Tipo Mensagem:	Vel. (Km/h)	Log ?	Latitude	Longitude
	31/07/2024 10:37:47	PA - SANTARÉM - Próx. BR-163	A sirene está ligada		Alerta de Software	0	NÃO	-2,4515	-54,7298
	31/07/2024 10:37:47	PA - SANTARÉM - Próx. BR-163	Parada do Veículo		Alerta de Software	0	NÃO	-2,4515	-54,7298
	31/07/2024 10:37:26	PA - SANTARÉM - Próx. BR-163	A sirene está ligada		Alerta de Software	0	NÃO	-2,4515	-54,7298
	31/07/2024 10:37:26	PA - SANTARÉM - Próx. BR-163	Parada do Veículo		Alerta de Software	0	NÃO	-2,4515	-54,7298
	31/07/2024 10:37:26	PA - SANTARÉM - Próx. BR-163	A sirene está ligada		Status	0	NÃO	-2,4515	-54,7298
	31/07/2024 10:37:26	PA - SANTARÉM - Próx. BR-163	Porta do Motorista aberta		Evento	0	NÃO	-2,4515	-54,7298
	31/07/2024 10:35:47	PA - SANTARÉM - Próx. BR-163	A sirene está ligada		Status	0	NÃO	-2,4515	-54,7298
	31/07/2024 10:35:47	PA - SANTARÉM - Próx. BR-163	A sirene está ligada		Alerta de Software	0	NÃO	-2,4515	-54,7298
	31/07/2024 10:35:47	PA - SANTARÉM - Próx. BR-163	Parada do Veículo		Alerta de Software	0	NÃO	-2,4515	-54,7298
	31/07/2024 10:33:47	PA - SANTARÉM - Próx. BR-163	A sirene está ligada		Alerta de Software	0	NÃO	-2,4515	-54,7298
	31/07/2024 10:33:47	PA - SANTARÉM - Próx. BR-163	Parada do Veículo		Alerta de Software	0	NÃO	-2,4515	-54,7298
	31/07/2024 10:33:47	PA - SANTARÉM - Próx. BR-163	A sirene está ligada		Status	0	NÃO	-2,4515	-54,7298
	31/07/2024 10:31:47	PA - SANTARÉM - Próx. BR-163	A sirene está ligada		Status	0	NÃO	-2,4515	-54,7298
	31/07/2024 10:31:47	PA - SANTARÉM - Próx. BR-163	A sirene está ligada		Alerta de Software	0	NÃO	-2,4515	-54,7298
	31/07/2024 10:31:47	PA - SANTARÉM - Próx. BR-163	Parada do Veículo		Alerta de Software	0	NÃO	-2,4515	-54,7298
	31/07/2024 10:29:47	PA - SANTARÉM - Próx. BR-163	A sirene está ligada		Alerta de Software	0	NÃO	-2,4515	-54,7298
	31/07/2024 10:29:47	PA - SANTARÉM - Próx. BR-163	Parada do Veículo		Alerta de Software	0	NÃO	-2,4515	-54,7298
	31/07/2024 10:29:47	PA - SANTARÉM - Próx. BR-163	Entrada em Área de Controle 'SANTAREM - RAO 115KM'		Alerta de Software	0	NÃO	-2,4515	-54,7298
	31/07/2024 10:29:47	PA - SANTARÉM - Próx. BR-163	A sirene está ligada		Status	0	NÃO	-2,4515	-54,7298
	31/07/2024 10:27:47	PA - SANTARÉM - Próx. BR-163	A sirene está ligada		Status	0	NÃO	-2,4515	-54,7298
	31/07/2024 10:27:47	PA - SANTARÉM - Próx. BR-163	A sirene está ligada		Alerta de Software	0	NÃO	-2,4515	-54,7298
	31/07/2024 10:27:47	PA - SANTARÉM - Próx. BR-163	Parada do Veículo		Alerta de Software	0	NÃO	-2,4515	-54,7298
	31/07/2024 10:25:47	PA - SANTARÉM - Próx. BR-163	A sirene está ligada		Alerta de Software	0	NÃO	-2,4515	-54,7298
	31/07/2024 10:25:47	PA - SANTARÉM - Próx. BR-163	Parada do Veículo		Alerta de Software	0	NÃO	-2,4515	-54,7298
	31/07/2024 10:25:47	PA - SANTARÉM - Próx. BR-163	A sirene está ligada		Status	0	NÃO	-2,4515	-54,7298
	31/07/2024 10:23:47	PA - SANTARÉM - Próx. BR-163	A sirene está ligada		Status	0	NÃO	-2,4515	-54,7298
	31/07/2024 10:23:47	PA - SANTARÉM - Próx. BR-163	A sirene está ligada		Alerta de Software	0	NÃO	-2,4515	-54,7298
	31/07/2024 10:23:47	PA - SANTARÉM - Próx. BR-163	Parada do Veículo		Alerta de Software	0	NÃO	-2,4515	-54,7298
	31/07/2024 10:21:47	PA - SANTARÉM - Próx. BR-163	A sirene está ligada		Alerta de Software	0	NÃO	-2,4515	-54,7298
	31/07/2024 10:21:47	PA - SANTARÉM - Próx. BR-163	Parada do Veículo		Alerta de Software	0	NÃO	-2,4515	-54,7298
	31/07/2024 10:21:47	PA - SANTARÉM - Próx. BR-163	A sirene está ligada		Status	0	NÃO	-2,4515	-54,7298
	31/07/2024 10:19:47	PA - SANTARÉM - Próx. BR-163	A sirene está ligada		Status	0	NÃO	-2,4515	-54,7298
	31/07/2024 10:19:47	PA - SANTARÉM - Próx. BR-163	A sirene está ligada		Alerta de Software	0	NÃO	-2,4515	-54,7298
	31/07/2024 10:19:47	PA - SANTARÉM - Próx. BR-163	Parada do Veículo		Alerta de Software	0	NÃO	-2,4515	-54,7298
	31/07/2024 10:17:47	PA - SANTARÉM - Próx. BR-163	A sirene está ligada		Alerta de Software	0	NÃO	-2,4515	-54,7298
	31/07/2024 10:17:47	PA - SANTARÉM - Próx. BR-163	Parada do Veículo		Alerta de Software	0	NÃO	-2,4515	-54,7298
	31/07/2024 10:17:47	PA - SANTARÉM - Próx. BR-163	A sirene está ligada		Status	0	NÃO	-2,4515	-54,7298

RELATÓRIO ANALÍTICO POR VEÍCULO

Período: 26/07/2024 00:00:00 à 02/08/2024 23:59:59  
Identificador: STI4G62 LUIZ DAF 2024 530  
Placa: STI4G62

- Legenda:**
-  Mensagens enviadas do Veículo (Veículo -> Central)
  -  Mensagens enviadas do Veículo (Controle de Jornada Cliente)
  -  Mensagens enviadas da Central (Central -> Veículo)



Sentido:	Data e Hora:	Localização:	Mensagem:	Modo Emergência	Tipo Mensagem:	Vel. (Km/h)	Log ?	Latitude	Longitude
	31/07/2024 10:15:47	PA - SANTARÉM - Próx. BR-163	A sirene está ligada		Status	0	NÃO	-2,4515	-54,7298
	31/07/2024 10:15:47	PA - SANTARÉM - Próx. BR-163	A sirene está ligada		Alerta de Software	0	NÃO	-2,4515	-54,7298
	31/07/2024 10:15:47	PA - SANTARÉM - Próx. BR-163	Parada do Veículo		Alerta de Software	0	NÃO	-2,4515	-54,7298
	31/07/2024 10:14:37	PA - SANTARÉM - Próx. BR-163	A sirene está ligada		Alerta de Software	0	NÃO	-2,4515	-54,7298
	31/07/2024 10:14:37	PA - SANTARÉM - Próx. BR-163	Parada do Veículo		Alerta de Software	0	NÃO	-2,4515	-54,7298
	31/07/2024 10:14:37	PA - SANTARÉM - Próx. BR-163	A sirene está ligada		Status	0	NÃO	-2,4515	-54,7298
	31/07/2024 10:14:37	PA - SANTARÉM - Próx. BR-163	Porta do Motorista aberta		Evento	0	NÃO	-2,4515	-54,7298
	31/07/2024 10:13:47	PA - SANTARÉM - Próx. BR-163	A sirene está ligada		Status	0	NÃO	-2,4515	-54,7298
	31/07/2024 10:13:47	PA - SANTARÉM - Próx. BR-163	A sirene está ligada		Alerta de Software	0	NÃO	-2,4515	-54,7298
	31/07/2024 10:13:47	PA - SANTARÉM - Próx. BR-163	Parada do Veículo		Alerta de Software	0	NÃO	-2,4515	-54,7298
	31/07/2024 10:13:40	PA - SANTARÉM - Próx. BR-163	A sirene está ligada		Status	0	NÃO	-2,4515	-54,7298
	31/07/2024 10:13:40	PA - SANTARÉM - Próx. BR-163	Ignição desligada		Evento	0	NÃO	-2,4515	-54,7298
	31/07/2024 10:13:25	PA - SANTARÉM - Próx. BR-163	Senha identificada, condutor ALVARI ANTONIO MARCANTE		Evento	0	NÃO	-2,4515	-54,7298
	31/07/2024 10:13:25	PA - SANTARÉM - Próx. BR-163	A sirene está ligada		Status	0	NÃO	-2,4515	-54,7298
	31/07/2024 10:13:25	PA - SANTARÉM - Próx. BR-163	Ignição ligada		Status	0	NÃO	-2,4515	-54,7298
	31/07/2024 10:13:05	PA - SANTARÉM - Próx. BR-163	A sirene está ligada		Alerta de Software		NÃO	-2,4515	-54,7298
	31/07/2024 10:13:05	PA - SANTARÉM - Próx. BR-163	CHEGADA NA FILIAL CHEGADA NA FILIAL		Macro		NÃO	-2,4515	-54,7298
	31/07/2024 10:12:17	PA - SANTARÉM - Próx. BR-163	A sirene está ligada		Alerta de Software	0	NÃO	-2,4515	-54,7298
	31/07/2024 10:12:17	PA - SANTARÉM - Próx. BR-163	Parada do Veículo		Alerta de Software	0	NÃO	-2,4515	-54,7298
	31/07/2024 10:12:17	PA - SANTARÉM - Próx. BR-163	Ignição ligada		Status	0	NÃO	-2,4515	-54,7298
	31/07/2024 10:12:17	PA - SANTARÉM - Próx. BR-163	A sirene está ligada		Status	0	NÃO	-2,4515	-54,7298
	31/07/2024 10:12:17	PA - SANTARÉM - Próx. BR-163	Senha identificada, condutor ALVARI ANTONIO MARCANTE		Evento	0	NÃO	-2,4515	-54,7298
	31/07/2024 10:11:58	PA - SANTARÉM - Próx. BR-163	INICIO DE VIAGEM CARREGADO INICIO DE VIAGEM CARREGADO		Macro		NÃO	-2,4515	-54,7298
	31/07/2024 10:11:58	PA - SANTARÉM - Próx. BR-163	A sirene está ligada		Alerta de Software		NÃO	-2,4515	-54,7298
	31/07/2024 10:11:58	PA - SANTARÉM - Próx. BR-163	Entrada em Área de Controle 'SANTAREM - RAO 115KM'		Alerta de Software		NÃO	-2,4515	-54,7298
	31/07/2024 10:11:47	PA - SANTARÉM - Próx. BR-163	A sirene está ligada		Status	0	NÃO	-2,4515	-54,7298
	31/07/2024 10:11:47	PA - SANTARÉM - Próx. BR-163	Ignição ligada		Status	0	NÃO	-2,4515	-54,7298
	31/07/2024 10:11:47	PA - SANTARÉM - Próx. BR-163	A sirene está ligada		Alerta de Software	0	NÃO	-2,4515	-54,7298
	31/07/2024 10:11:47	PA - SANTARÉM - Próx. BR-163	Parada do Veículo		Alerta de Software	0	NÃO	-2,4515	-54,7298
	31/07/2024 10:09:47	PA - SANTARÉM - Próx. BR-163	A sirene está ligada		Alerta de Software	0	NÃO	-2,4515	-54,7298
	31/07/2024 10:09:47	PA - SANTARÉM - Próx. BR-163	Parada do Veículo		Alerta de Software	0	NÃO	-2,4515	-54,7298
	31/07/2024 10:09:47	PA - SANTARÉM - Próx. BR-163	Ignição ligada		Status	0	NÃO	-2,4515	-54,7298
	31/07/2024 10:09:47	PA - SANTARÉM - Próx. BR-163	Porta do Motorista aberta		Status	0	NÃO	-2,4515	-54,7298
	31/07/2024 10:09:47	PA - SANTARÉM - Próx. BR-163	A sirene está ligada		Status	0	NÃO	-2,4515	-54,7298
	31/07/2024 10:09:04	PA - SANTARÉM - Próx. BR-163	A sirene está ligada		Status	0	NÃO	-2,4515	-54,7298
	31/07/2024 10:09:04	PA - SANTARÉM - Próx. BR-163	Porta do Motorista aberta		Status	0	NÃO	-2,4515	-54,7298
	31/07/2024 10:09:04	PA - SANTARÉM - Próx. BR-163	Ignição ligada		Evento	0	NÃO	-2,4515	-54,7298

## RELATÓRIO ANALÍTICO POR VEÍCULO



Período: 26/07/2024 00:00:00 à 02/08/2024 23:59:59

Identificador: STI4G62 LUIZ DAF 2024 530

Placa: STI4G62

- Legenda:**
-  Mensagens enviadas do Veículo (Veículo -> Central)
  -  Mensagens enviadas do Veículo (Controle de Jornada Cliente)
  -  Mensagens enviadas da Central (Central -> Veículo)



Sentido:	Data e Hora:	Localização:	Mensagem:	Modo Emergência	Tipo Mensagem:	Vel. (Km/h)	Log ?	Latitude	Longitude
	31/07/2024 10:09:04	PA - SANTARÉM - Próx. BR-163	A sirene está ligada		Alerta de Software	0	NÃO	-2,4515	-54,7298
	31/07/2024 10:09:04	PA - SANTARÉM - Próx. BR-163	Parada do Veículo		Alerta de Software	0	NÃO	-2,4515	-54,7298
	31/07/2024 10:07:46	PA - SANTARÉM - Próx. BR-163	A sirene está ligada		Alerta de Software	0	NÃO	-2,4515	-54,7298
	31/07/2024 10:07:46	PA - SANTARÉM - Próx. BR-163	Parada do Veículo		Alerta de Software	0	NÃO	-2,4515	-54,7298
	31/07/2024 10:07:46	PA - SANTARÉM - Próx. BR-163	Entrada em Área de Controle 'SANTAREM - RAO 115KM'		Alerta de Software	0	NÃO	-2,4515	-54,7298
	31/07/2024 10:07:46	PA - SANTARÉM - Próx. BR-163	Porta do Motorista aberta		Status	0	NÃO	-2,4515	-54,7298
	31/07/2024 10:07:46	PA - SANTARÉM - Próx. BR-163	A sirene está ligada		Status	0	NÃO	-2,4515	-54,7298
	31/07/2024 10:06:51	PA - SANTARÉM - Próx. BR-163	A sirene está ligada		Status	0	NÃO	-2,4515	-54,7298
	31/07/2024 10:06:51	PA - SANTARÉM - Próx. BR-163	Porta do Motorista aberta		Evento	0	NÃO	-2,4515	-54,7298
	31/07/2024 10:06:51	PA - SANTARÉM - Próx. BR-163	A sirene está ligada		Alerta de Software	0	NÃO	-2,4515	-54,7298
	31/07/2024 10:06:51	PA - SANTARÉM - Próx. BR-163	Parada do Veículo		Alerta de Software	0	NÃO	-2,4515	-54,7298
	31/07/2024 10:05:46	PA - SANTARÉM - Próx. BR-163	A sirene está ligada		Alerta de Software	0	NÃO	-2,4515	-54,7298
	31/07/2024 10:05:46	PA - SANTARÉM - Próx. BR-163	Parada do Veículo		Alerta de Software	0	NÃO	-2,4515	-54,7298
	31/07/2024 10:05:46	PA - SANTARÉM - Próx. BR-163	A sirene está ligada		Status	0	NÃO	-2,4515	-54,7298
	31/07/2024 10:03:46	PA - SANTARÉM - Próx. BR-163	A sirene está ligada		Status	0	NÃO	-2,4515	-54,7298
	31/07/2024 10:03:46	PA - SANTARÉM - Próx. BR-163	A sirene está ligada		Alerta de Software	0	NÃO	-2,4515	-54,7298
	31/07/2024 10:03:46	PA - SANTARÉM - Próx. BR-163	Parada do Veículo		Alerta de Software	0	NÃO	-2,4515	-54,7298
	31/07/2024 10:01:46	PA - SANTARÉM - Próx. BR-163	A sirene está ligada		Alerta de Software	0	NÃO	-2,4515	-54,7298
	31/07/2024 10:01:46	PA - SANTARÉM - Próx. BR-163	Parada do Veículo		Alerta de Software	0	NÃO	-2,4515	-54,7298
	31/07/2024 10:01:46	PA - SANTARÉM - Próx. BR-163	A sirene está ligada		Status	0	NÃO	-2,4515	-54,7298
	31/07/2024 09:59:46	PA - SANTARÉM - Próx. BR-163	A sirene está ligada		Status	0	NÃO	-2,4515	-54,7298
	31/07/2024 09:59:46	PA - SANTARÉM - Próx. BR-163	A sirene está ligada		Alerta de Software	0	NÃO	-2,4515	-54,7298
	31/07/2024 09:59:46	PA - SANTARÉM - Próx. BR-163	Parada do Veículo		Alerta de Software	0	NÃO	-2,4515	-54,7298
	31/07/2024 09:57:46	PA - SANTARÉM - Próx. BR-163	A sirene está ligada		Alerta de Software	0	NÃO	-2,4515	-54,7298
	31/07/2024 09:57:46	PA - SANTARÉM - Próx. BR-163	Parada do Veículo		Alerta de Software	0	NÃO	-2,4515	-54,7298
	31/07/2024 09:57:46	PA - SANTARÉM - Próx. BR-163	Entrada em Área de Controle 'SANTAREM - RAO 115KM'		Alerta de Software	0	NÃO	-2,4515	-54,7298
	31/07/2024 09:57:46	PA - SANTARÉM - Próx. BR-163	A sirene está ligada		Status	0	NÃO	-2,4515	-54,7298
	31/07/2024 09:55:46	PA - SANTARÉM - Próx. BR-163	A sirene está ligada		Status	0	NÃO	-2,4515	-54,7298
	31/07/2024 09:55:46	PA - SANTARÉM - Próx. BR-163	A sirene está ligada		Alerta de Software	0	NÃO	-2,4515	-54,7298
	31/07/2024 09:55:46	PA - SANTARÉM - Próx. BR-163	Parada do Veículo		Alerta de Software	0	NÃO	-2,4515	-54,7298
	31/07/2024 09:53:46	PA - SANTARÉM - Próx. BR-163	A sirene está ligada		Alerta de Software	0	NÃO	-2,4515	-54,7298
	31/07/2024 09:53:46	PA - SANTARÉM - Próx. BR-163	Parada do Veículo		Alerta de Software	0	NÃO	-2,4515	-54,7298
	31/07/2024 09:53:46	PA - SANTARÉM - Próx. BR-163	A sirene está ligada		Status	0	NÃO	-2,4515	-54,7298
	31/07/2024 09:51:46	PA - SANTARÉM - Próx. BR-163	A sirene está ligada		Status	0	NÃO	-2,4515	-54,7298
	31/07/2024 09:51:46	PA - SANTARÉM - Próx. BR-163	A sirene está ligada		Alerta de Software	0	NÃO	-2,4515	-54,7298
	31/07/2024 09:51:46	PA - SANTARÉM - Próx. BR-163	Parada do Veículo		Alerta de Software	0	NÃO	-2,4515	-54,7298
	31/07/2024 09:49:46	PA - SANTARÉM - Próx. BR-163	A sirene está ligada		Alerta de Software	0	NÃO	-2,4515	-54,7298



RELATÓRIO ANALÍTICO POR VEÍCULO

Período: 26/07/2024 00:00:00 à 02/08/2024 23:59:59

Identificador: STI4G62 LUIZ DAF 2024 530

Placa: STI4G62

Legenda:

Mensagens enviadas do Veículo (Veículo -> Central)

Mensagens enviadas do Veículo (Controle de Jornada Cliente)

Mensagens enviadas da Central (Central -> Veículo)



Sentido:	Data e Hora:	Localização:	Mensagem:	Modo Emergência	Tipo Mensagem:	Vel. (Km/h)	Log ?	Latitude	Longitude
	31/07/2024 09:49:46	PA - SANTARÉM - Próx. BR-163	Parada do Veículo		Alerta de Software	0	NÃO	-2,4515	-54,7298
	31/07/2024 09:49:46	PA - SANTARÉM - Próx. BR-163	A sirene está ligada		Status	0	NÃO	-2,4515	-54,7298
	31/07/2024 09:47:46	PA - SANTARÉM - Próx. BR-163	A sirene está ligada		Status	0	NÃO	-2,4515	-54,7298
	31/07/2024 09:47:46	PA - SANTARÉM - Próx. BR-163	A sirene está ligada		Alerta de Software	0	NÃO	-2,4515	-54,7298
	31/07/2024 09:47:46	PA - SANTARÉM - Próx. BR-163	Parada do Veículo		Alerta de Software	0	NÃO	-2,4515	-54,7298
	31/07/2024 09:45:46	PA - SANTARÉM - Próx. BR-163	A sirene está ligada		Alerta de Software	0	NÃO	-2,4515	-54,7298
	31/07/2024 09:45:46	PA - SANTARÉM - Próx. BR-163	Parada do Veículo		Alerta de Software	0	NÃO	-2,4515	-54,7298
	31/07/2024 09:45:46	PA - SANTARÉM - Próx. BR-163	A sirene está ligada		Status	0	NÃO	-2,4515	-54,7298
	31/07/2024 09:43:46	PA - SANTARÉM - Próx. BR-163	A sirene está ligada		Status	0	NÃO	-2,4515	-54,7298
	31/07/2024 09:43:46	PA - SANTARÉM - Próx. BR-163	A sirene está ligada		Alerta de Software	0	NÃO	-2,4515	-54,7298
	31/07/2024 09:43:46	PA - SANTARÉM - Próx. BR-163	Parada do Veículo		Alerta de Software	0	NÃO	-2,4515	-54,7298
	31/07/2024 09:41:46	PA - SANTARÉM - Próx. BR-163	A sirene está ligada		Alerta de Software	0	NÃO	-2,4515	-54,7298
	31/07/2024 09:41:46	PA - SANTARÉM - Próx. BR-163	Parada do Veículo		Alerta de Software	0	NÃO	-2,4515	-54,7298
	31/07/2024 09:41:46	PA - SANTARÉM - Próx. BR-163	A sirene está ligada		Status	0	NÃO	-2,4515	-54,7298
	31/07/2024 09:39:47	MENSAGEM ENVIADA PELA CENTRAL   Enviada por: integração	Ligar Bloqueio		Comando		-		
	31/07/2024 09:39:46	PA - SANTARÉM - Próx. BR-163	A sirene está ligada		Status	0	NÃO	-2,4515	-54,7298
	31/07/2024 09:39:46	PA - SANTARÉM - Próx. BR-163	A sirene está ligada		Alerta de Software	0	NÃO	-2,4515	-54,7298
	31/07/2024 09:39:46	PA - SANTARÉM - Próx. BR-163	Parada do Veículo		Alerta de Software	0	NÃO	-2,4515	-54,7298
	31/07/2024 09:39:44	MENSAGEM ENVIADA PELA CENTRAL   Enviada por: integração	Ligar Sirene		Comando		-		
	31/07/2024 09:37:46	PA - SANTARÉM - Próx. BR-163	A sirene está ligada		Alerta de Software	0	NÃO	-2,4515	-54,7298
	31/07/2024 09:37:46	PA - SANTARÉM - Próx. BR-163	Parada do Veículo		Alerta de Software	0	NÃO	-2,4515	-54,7298
	31/07/2024 09:37:46	PA - SANTARÉM - Próx. BR-163	A sirene está ligada		Status	0	NÃO	-2,4515	-54,7298
	31/07/2024 09:37:16	PA - SANTARÉM - Próx. BR-163	A sirene está ligada		Status	0	NÃO	-2,4515	-54,7298
	31/07/2024 09:37:16	PA - SANTARÉM - Próx. BR-163	Porta do Motorista aberta		Evento	0	NÃO	-2,4515	-54,7298
	31/07/2024 09:37:16	PA - SANTARÉM - Próx. BR-163	A sirene está ligada		Alerta de Software	0	NÃO	-2,4515	-54,7298
	31/07/2024 09:37:16	PA - SANTARÉM - Próx. BR-163	Parada do Veículo		Alerta de Software	0	NÃO	-2,4515	-54,7298
	31/07/2024 09:37:12	PA - SANTARÉM - Próx. BR-163	A sirene está ligada		Status	0	NÃO	-2,4515	-54,7298
	31/07/2024 09:37:12	PA - SANTARÉM - Próx. BR-163	Ignição desligada		Evento	0	NÃO	-2,4515	-54,7298
	31/07/2024 09:35:46	PA - SANTARÉM - Próx. BR-163	Ignição ligada		Status	0	NÃO	-2,4515	-54,7299
	31/07/2024 09:35:46	PA - SANTARÉM - Próx. BR-163	A sirene está ligada		Status	0	NÃO	-2,4515	-54,7299
	31/07/2024 09:35:46	PA - SANTARÉM - Próx. BR-163	A sirene está ligada		Alerta de Software	0	NÃO	-2,4515	-54,7299
	31/07/2024 09:35:46	PA - SANTARÉM - Próx. BR-163	Parada do Veículo		Alerta de Software	0	NÃO	-2,4515	-54,7299
	31/07/2024 09:35:46	PA - SANTARÉM - Próx. BR-163	Entrada em Área de Controle 'SANTAREM - RAO 115KM'		Alerta de Software	0	NÃO	-2,4515	-54,7299
	31/07/2024 09:34:40	MENSAGEM ENVIADA PELA CENTRAL   Enviada por: integração	Ligar Sirene		Comando		-		
	31/07/2024 09:34:37	MENSAGEM ENVIADA PELA CENTRAL   Enviada por: integração	MENSAGEM TEXTO LIVRE:Informe o motivo da parada. Entrar em contato com a Monisat solicitar o desbloqueio.		Macro		-		
	31/07/2024 09:33:46	PA - SANTARÉM - Próx. BR-163	Ignição ligada		Status	1	NÃO	-2,4515	-54,7300

## RELATÓRIO ANALÍTICO POR VEÍCULO




Período: 26/07/2024 00:00:00 à 02/08/2024 23:59:59

Identificador: STI4G62 LUIZ DAF 2024 530

Placa: STI4G62




- Legenda:**
-  Mensagens enviadas do Veículo (Veículo -> Central)
  -  Mensagens enviadas do Veículo (Controle de Jornada Cliente)
  -  Mensagens enviadas da Central (Central -> Veículo)




































Sentido:	Data e Hora:	Localização:	Mensagem:	Modo Emergência	Tipo Mensagem:	Vel. (Km/h)	Log ?	Latitude	Longitude
	31/07/2024 09:32:00	PA - SANTARÉM - Próx. BR-163	Parada do Veículo		Alerta de Software	0	NÃO	-2,4516	-54,7301
	31/07/2024 09:32:00	PA - SANTARÉM - Próx. BR-163	Ignição ligada		Evento	0	NÃO	-2,4516	-54,7301
	31/07/2024 09:31:46	PA - SANTARÉM - Próx. BR-163	Parada do Veículo		Alerta de Software	0	NÃO	-2,4516	-54,7301
	31/07/2024 09:31:20	PA - SANTARÉM - Próx. BR-163	Porta do Motorista aberta		Evento	0	NÃO	-2,4515	-54,7301
	31/07/2024 09:31:20	PA - SANTARÉM - Próx. BR-163	Parada do Veículo		Alerta de Software	0	NÃO	-2,4515	-54,7301
	31/07/2024 09:30:46	PA - SANTARÉM - Próx. BR-163	Parada do Veículo		Alerta de Software	0	NÃO	-2,4515	-54,7301
	31/07/2024 09:30:46	PA - SANTARÉM - Próx. BR-163	Porta do Motorista aberta		Evento	0	NÃO	-2,4515	-54,7301
	31/07/2024 09:29:46	PA - SANTARÉM - Próx. BR-163	Parada do Veículo		Alerta de Software	0	NÃO	-2,4515	-54,7301
	31/07/2024 09:27:45	PA - SANTARÉM - Próx. BR-163	Parada do Veículo		Alerta de Software	0	NÃO	-2,4515	-54,7301
	31/07/2024 09:25:47	PA - SANTARÉM - Próx. BR-163	Parada do Veículo		Alerta de Software	0	NÃO	-2,4515	-54,7301
	31/07/2024 09:25:47	PA - SANTARÉM - Próx. BR-163	Porta do Motorista aberta		Evento	0	NÃO	-2,4515	-54,7301
	31/07/2024 09:25:45	PA - SANTARÉM - Próx. BR-163	Parada do Veículo		Alerta de Software	0	NÃO	-2,4515	-54,7301
	31/07/2024 09:25:45	PA - SANTARÉM - Próx. BR-163	Engate da Carreta 1		Evento	0	NÃO	-2,4515	-54,7301
	31/07/2024 09:25:45	PA - SANTARÉM - Próx. BR-163			Posição Normal	0	NÃO	-2,4515	-54,7301
	31/07/2024 09:25:43	PA - SANTARÉM - Próx. BR-163	Desengate da carreta 1		Status	0	NÃO	-2,4515	-54,7301
	31/07/2024 09:25:43	PA - SANTARÉM - Próx. BR-163	Ignição desligada		Evento	0	NÃO	-2,4515	-54,7301
	31/07/2024 09:24:24	PA - SANTARÉM - Próx. BR-163	Desengate da carreta 1		Status	0	NÃO	-2,4514	-54,7301
	31/07/2024 09:24:24	PA - SANTARÉM - Próx. BR-163	Ignição ligada		Evento	0	NÃO	-2,4514	-54,7301
	31/07/2024 09:24:24	PA - SANTARÉM - Próx. BR-163	Parada do Veículo		Alerta de Software	0	NÃO	-2,4514	-54,7301
	31/07/2024 09:23:45	PA - SANTARÉM - Próx. BR-163	Parada do Veículo		Alerta de Software	0	NÃO	-2,4514	-54,7301
	31/07/2024 09:23:45	PA - SANTARÉM - Próx. BR-163	Desengate da carreta 1		Status	0	NÃO	-2,4514	-54,7301
	31/07/2024 09:23:45	PA - SANTARÉM - Próx. BR-163	Porta do Motorista aberta		Status	0	NÃO	-2,4514	-54,7301
	31/07/2024 09:23:44	PA - SANTARÉM - Próx. BR-163	Porta do Motorista aberta		Evento	0	NÃO	-2,4514	-54,7301
	31/07/2024 09:23:44	PA - SANTARÉM - Próx. BR-163	Desengate da carreta 1		Status	0	NÃO	-2,4514	-54,7301
	31/07/2024 09:21:45	PA - SANTARÉM - Próx. BR-163	Desengate da carreta 1		Status	0	NÃO	-2,4514	-54,7301
	31/07/2024 09:21:45	PA - SANTARÉM - Próx. BR-163	Parada do Veículo		Alerta de Software	0	NÃO	-2,4514	-54,7301
	31/07/2024 09:21:18	PA - SANTARÉM - Próx. BR-163	Parada do Veículo		Alerta de Software	0	NÃO	-2,4514	-54,7301
	31/07/2024 09:21:18	PA - SANTARÉM - Próx. BR-163	Porta do Carona aberta		Evento	0	NÃO	-2,4514	-54,7301
	31/07/2024 09:21:18	PA - SANTARÉM - Próx. BR-163	Desengate da carreta 1		Status	0	NÃO	-2,4514	-54,7301
	31/07/2024 09:20:20	PA - SANTARÉM - Próx. BR-163	Desengate da carreta 1		Status	0	NÃO	-2,4514	-54,7301
	31/07/2024 09:20:20	PA - SANTARÉM - Próx. BR-163	Ignição desligada		Evento	0	NÃO	-2,4514	-54,7301
	31/07/2024 09:20:20	PA - SANTARÉM - Próx. BR-163	Porta do Carona aberta		Status	0	NÃO	-2,4514	-54,7301
	31/07/2024 09:20:20	PA - SANTARÉM - Próx. BR-163	Porta do Motorista aberta		Status	0	NÃO	-2,4514	-54,7301
	31/07/2024 09:20:20	PA - SANTARÉM - Próx. BR-163	Parada do Veículo		Alerta de Software	0	NÃO	-2,4514	-54,7301
	31/07/2024 09:20:13	PA - SANTARÉM - Próx. BR-163	Parada do Veículo		Alerta de Software	0	NÃO	-2,4514	-54,7301
	31/07/2024 09:20:13	PA - SANTARÉM - Próx. BR-163	Porta do Motorista aberta		Status	0	NÃO	-2,4514	-54,7301
	31/07/2024 09:20:13	PA - SANTARÉM - Próx. BR-163	Porta do Carona aberta		Evento	0	NÃO	-2,4514	-54,7301

RELATÓRIO ANALÍTICO POR VEÍCULO

Período: 26/07/2024 00:00:00 à 02/08/2024 23:59:59  
Identificador: STI4G62 LUIZ DAF 2024 530  
Placa: STI4G62




- Legenda:**
-  Mensagens enviadas do Veículo (Veículo -> Central)
  -  Mensagens enviadas do Veículo (Controle de Jornada Cliente)
  -  Mensagens enviadas da Central (Central -> Veículo)







































Sentido:	Data e Hora:	Localização:	Mensagem:	Modo Emergência	Tipo Mensagem:	Vel. (Km/h)	Log ?	Latitude	Longitude
	31/07/2024 09:20:13	PA - SANTARÉM - Próx. BR-163	Desengate da carreta 1		Status	0	NÃO	-2,4514	-54,7301
	31/07/2024 09:20:13	PA - SANTARÉM - Próx. BR-163	Ignição ligada		Status	0	NÃO	-2,4514	-54,7301
	31/07/2024 09:20:07	PA - SANTARÉM - Próx. BR-163	Ignição ligada		Status	0	NÃO	-2,4514	-54,7301
	31/07/2024 09:20:07	PA - SANTARÉM - Próx. BR-163	Desengate da carreta 1		Status	0	NÃO	-2,4514	-54,7301
	31/07/2024 09:20:07	PA - SANTARÉM - Próx. BR-163	Porta do Motorista aberta		Evento	0	NÃO	-2,4514	-54,7301
	31/07/2024 09:20:07	PA - SANTARÉM - Próx. BR-163	Parada do Veículo		Alerta de Software	0	NÃO	-2,4514	-54,7301
	31/07/2024 09:19:44	PA - SANTARÉM - Próx. BR-163	Desengate da carreta 1		Status	8	NÃO	-2,4516	-54,7303
	31/07/2024 09:19:44	PA - SANTARÉM - Próx. BR-163	Ignição ligada		Status	8	NÃO	-2,4516	-54,7303
	31/07/2024 09:17:44	PA - SANTARÉM - Próx. BR-163	Ignição ligada		Status	37	NÃO	-2,4444	-54,7311
	31/07/2024 09:17:44	PA - SANTARÉM - Próx. BR-163	Desengate da carreta 1		Status	37	NÃO	-2,4444	-54,7311
	31/07/2024 09:15:44	PA - SANTARÉM - Rodovia Santarém-Cuiabá	Desengate da carreta 1		Status	25	NÃO	-2,4553	-54,7287
	31/07/2024 09:15:44	PA - SANTARÉM - Rodovia Santarém-Cuiabá	Ignição ligada		Status	25	NÃO	-2,4553	-54,7287
	31/07/2024 09:14:25	MENSAGEM ENVIADA PELA CENTRAL   Enviada por: integração	Desabilitar Botão de Abertura de Trava de Baú		Comando		-		
	31/07/2024 09:14:14	MENSAGEM ENVIADA PELA CENTRAL   Enviada por: integração	Temporizador 10-10 / 6 hora(s)		Comando		-		
	31/07/2024 09:14:11	MENSAGEM ENVIADA PELA CENTRAL   Enviada por: integração	Habilitar sensor de violação de painel		Comando		-		
	31/07/2024 09:14:08	MENSAGEM ENVIADA PELA CENTRAL   Enviada por: integração	Habilitar sensor de desengate		Comando		-		
	31/07/2024 09:14:05	MENSAGEM ENVIADA PELA CENTRAL   Enviada por: integração	Habilitar sensor de porta do carona		Comando		-		
	31/07/2024 09:14:02	MENSAGEM ENVIADA PELA CENTRAL   Enviada por: integração	Habilitar sensor de porta do motorista		Comando		-		
	31/07/2024 09:13:44	PA - SANTARÉM - Próx. Avenida Moaçara	Ignição ligada		Status	33	NÃO	-2,4544	-54,7220
	31/07/2024 09:13:44	PA - SANTARÉM - Próx. Avenida Moaçara	Desengate da carreta 1		Status	33	NÃO	-2,4544	-54,7220
	31/07/2024 09:11:44	PA - SANTARÉM - Avenida Moaçara	Desengate da carreta 1		Status	25	NÃO	-2,4530	-54,7138
	31/07/2024 09:11:44	PA - SANTARÉM - Avenida Moaçara	Ignição ligada		Status	25	NÃO	-2,4530	-54,7138
	31/07/2024 09:09:44	PA - SANTARÉM - Avenida Moaçara	Parada do Veículo		Alerta de Software	0	NÃO	-2,4516	-54,7063
	31/07/2024 09:09:44	PA - SANTARÉM - Avenida Moaçara	Ignição ligada		Status	0	NÃO	-2,4516	-54,7063
	31/07/2024 09:09:44	PA - SANTARÉM - Avenida Moaçara	Desengate da carreta 1		Status	0	NÃO	-2,4516	-54,7063
	31/07/2024 09:08:53	PA - SANTARÉM - Avenida Moaçara	Desengate da carreta 1		Status	0	NÃO	-2,4516	-54,7063
	31/07/2024 09:08:53	PA - SANTARÉM - Avenida Moaçara	Porta do Carona aberta		Evento	0	NÃO	-2,4516	-54,7063
	31/07/2024 09:08:53	PA - SANTARÉM - Avenida Moaçara	Ignição ligada		Status	0	NÃO	-2,4516	-54,7063
	31/07/2024 09:08:53	PA - SANTARÉM - Avenida Moaçara	Parada do Veículo		Alerta de Software	0	NÃO	-2,4516	-54,7063
	31/07/2024 09:07:44	PA - SANTARÉM - Avenida Moaçara	Parada do Veículo		Alerta de Software	0	NÃO	-2,4516	-54,7063
	31/07/2024 09:07:44	PA - SANTARÉM - Avenida Moaçara	Entrada em Área de Controle 'SANTAREM - RAI0 115KM'		Alerta de Software	0	NÃO	-2,4516	-54,7063
	31/07/2024 09:07:44	PA - SANTARÉM - Avenida Moaçara	Ignição ligada		Status	0	NÃO	-2,4516	-54,7063
	31/07/2024 09:07:44	PA - SANTARÉM - Avenida Moaçara	Desengate da carreta 1		Status	0	NÃO	-2,4516	-54,7063
	31/07/2024 09:06:00	PA - SANTARÉM - Avenida Moaçara	Desengate da carreta 1		Status	0	NÃO	-2,4516	-54,7063
	31/07/2024 09:06:00	PA - SANTARÉM - Avenida Moaçara	Porta do Carona aberta		Evento	0	NÃO	-2,4516	-54,7063
	31/07/2024 09:06:00	PA - SANTARÉM - Avenida Moaçara	Ignição ligada		Status	0	NÃO	-2,4516	-54,7063

RELATÓRIO ANALÍTICO POR VEÍCULO

Período: 26/07/2024 00:00:00 à 02/08/2024 23:59:59  
Identificador: STI4G62 LUIZ DAF 2024 530  
Placa: STI4G62




- Legenda:**
-  Mensagens enviadas do Veículo (Veículo -> Central)
  -  Mensagens enviadas do Veículo (Controle de Jornada Cliente)
  -  Mensagens enviadas da Central (Central -> Veículo)







Sentido:	Data e Hora:	Localização:	Mensagem:	Modo Emergência	Tipo Mensagem:	Vel. (Km/h)	Log ?	Latitude	Longitude
	31/07/2024 09:06:00	PA - SANTARÉM - Avenida Moaçara	Parada do Veículo		Alerta de Software	0	NÃO	-2,4516	-54,7063
	31/07/2024 09:06:00	PA - SANTARÉM - Avenida Moaçara	Entrada em Área de Controle 'SANTAREM - RAI0 115KM'		Alerta de Software	0	NÃO	-2,4516	-54,7063
	31/07/2024 09:05:44	PA - SANTARÉM - Avenida Moaçara	Ignição ligada		Status	10	NÃO	-2,4515	-54,7059
	31/07/2024 09:05:44	PA - SANTARÉM - Avenida Moaçara	Desengate da carreta 1		Status	10	NÃO	-2,4515	-54,7059
	31/07/2024 09:03:44	PA - SANTARÉM - Avenida Moaçara	Desengate da carreta 1		Status	8	NÃO	-2,4505	-54,7006
	31/07/2024 09:03:44	PA - SANTARÉM - Avenida Moaçara	Ignição ligada		Status	8	NÃO	-2,4505	-54,7006
	31/07/2024 09:01:44	PA - SANTARÉM - Avenida Moaçara	Ignição ligada		Status	18	NÃO	-2,4499	-54,6975
	31/07/2024 09:01:44	PA - SANTARÉM - Avenida Moaçara	Botão de aviso de cabine pressionado		Status	18	NÃO	-2,4499	-54,6975
	31/07/2024 09:01:44	PA - SANTARÉM - Avenida Moaçara	Desengate da carreta 1		Status	18	NÃO	-2,4499	-54,6975
	31/07/2024 09:01:38	PA - SANTARÉM - Próx. Avenida Moaçara	Desengate da carreta 1		Status	22	NÃO	-2,4498	-54,6971
	31/07/2024 09:01:38	PA - SANTARÉM - Próx. Avenida Moaçara	Botão de aviso de cabine pressionado		Evento	22	NÃO	-2,4498	-54,6971
	31/07/2024 09:01:38	PA - SANTARÉM - Próx. Avenida Moaçara	Ignição ligada		Status	22	NÃO	-2,4498	-54,6971
	31/07/2024 09:01:08	PA - SANTARÉM - Avenida Dom Frederico Costa	Ignição ligada		Status	17	NÃO	-2,4499	-54,6960
	31/07/2024 09:01:08	PA - SANTARÉM - Avenida Dom Frederico Costa	Desengate da carreta 1		Evento	17	NÃO	-2,4499	-54,6960
	31/07/2024 08:59:44	PA - SANTARÉM - Rua Marcílio Dias	Ignição ligada		Status	34	NÃO	-2,4520	-54,6907
	31/07/2024 08:57:44	PA - SANTARÉM - Rua Marcílio Dias	Ignição ligada		Status	37	NÃO	-2,4472	-54,6859
	31/07/2024 08:57:44	PA - SANTARÉM - Rua Marcílio Dias	Entrada em Área de Controle 'SANTAREM - RAI0 115KM'		Alerta de Software	37	NÃO	-2,4472	-54,6859
	31/07/2024 08:55:44	PA - SANTARÉM - Próx. Rua Marcilio Dias	Ignição ligada		Status	12	NÃO	-2,4448	-54,6835
	31/07/2024 08:53:44	PA - SANTARÉM	Ignição ligada		Status	11	NÃO	-2,4411	-54,6821
	31/07/2024 08:51:44	PA - SANTARÉM	Ignição ligada		Status	10	NÃO	-2,4394	-54,6792
	31/07/2024 08:49:45	PA - SANTARÉM	Ignição ligada		Evento	0	NÃO	-2,4388	-54,6782
	31/07/2024 08:49:45	PA - SANTARÉM	Parada do Veículo		Alerta de Software	0	NÃO	-2,4388	-54,6782
	31/07/2024 08:49:44	PA - SANTARÉM			Posição Normal	0	NÃO	-2,4388	-54,6782
	31/07/2024 08:47:55	PA - SANTARÉM	Ignição desligada		Evento	0	NÃO	-2,4388	-54,6782
	31/07/2024 08:47:55	PA - SANTARÉM	Parada do Veículo		Alerta de Software	0	NÃO	-2,4388	-54,6782
	31/07/2024 08:47:44	PA - SANTARÉM	Ignição ligada		Status	0	NÃO	-2,4388	-54,6782
	31/07/2024 08:45:44	PA - SANTARÉM	Parada do Veículo		Alerta de Software	0	NÃO	-2,4388	-54,6782
	31/07/2024 08:45:44	PA - SANTARÉM	Ignição ligada		Status	0	NÃO	-2,4388	-54,6782
	31/07/2024 08:43:44	PA - SANTARÉM	Ignição ligada		Status	0	NÃO	-2,4386	-54,6785
	31/07/2024 08:43:44	PA - SANTARÉM	Parada do Veículo		Alerta de Software	0	NÃO	-2,4386	-54,6785
	31/07/2024 08:43:39	PA - SANTARÉM	Parada do Veículo		Alerta de Software	0	NÃO	-2,4386	-54,6785
	31/07/2024 08:43:39	PA - SANTARÉM	Ignição ligada		Evento	0	NÃO	-2,4386	-54,6785
	31/07/2024 08:41:44	PA - SANTARÉM	Parada do Veículo		Alerta de Software	0	NÃO	-2,4386	-54,6785
	31/07/2024 08:41:44	PA - SANTARÉM	Entrada em Área de Controle 'SANTAREM - RAI0 115KM'		Alerta de Software	0	NÃO	-2,4386	-54,6785
	31/07/2024 08:39:44	PA - SANTARÉM	Parada do Veículo		Alerta de Software	0	NÃO	-2,4386	-54,6785
	31/07/2024 08:37:44	PA - SANTARÉM	Parada do Veículo		Alerta de Software	0	NÃO	-2,4386	-54,6785
	31/07/2024 08:36:54	PA - SANTARÉM	Parada do Veículo		Alerta de Software	0	NÃO	-2,4386	-54,6785

RELATÓRIO ANALÍTICO POR VEÍCULO

Período: 26/07/2024 00:00:00 à 02/08/2024 23:59:59  
Identificador: STI4G62 LUIZ DAF 2024 530  
Placa: STI4G62

- Legenda:**
-  Mensagens enviadas do Veículo (Veículo -> Central)
  -  Mensagens enviadas do Veículo (Controle de Jornada Cliente)
  -  Mensagens enviadas da Central (Central -> Veículo)



Sentido:	Data e Hora:	Localização:	Mensagem:	Modo Emergência	Tipo Mensagem:	Vel. (Km/h)	Log ?	Latitude	Longitude
	31/07/2024 08:36:54	PA - SANTARÉM	Ignição desligada		Evento	0	NÃO	-2,4386	-54,6785
	31/07/2024 08:35:44	PA - SANTARÉM	Ignição ligada		Status	0	NÃO	-2,4386	-54,6785
	31/07/2024 08:35:44	PA - SANTARÉM	Parada do Veículo		Alerta de Software	0	NÃO	-2,4386	-54,6785
	31/07/2024 08:33:44	PA - SANTARÉM	Ignição ligada		Status	6	NÃO	-2,4391	-54,6787
	31/07/2024 08:31:44	PA - SANTARÉM	Ignição ligada		Status	4	NÃO	-2,4399	-54,6798
	31/07/2024 08:29:44	PA - SANTARÉM	Botão de aviso de cabine pressionado		Status	4	NÃO	-2,4407	-54,6807
	31/07/2024 08:29:44	PA - SANTARÉM	Ignição ligada		Status	4	NÃO	-2,4407	-54,6807
	31/07/2024 08:29:33	PA - SANTARÉM	Ignição ligada		Status	7	NÃO	-2,4409	-54,6808
	31/07/2024 08:29:33	PA - SANTARÉM	Botão de aviso de cabine pressionado		Evento	7	NÃO	-2,4409	-54,6808
	31/07/2024 08:29:07	MENSAGEM ENVIADA PELA CENTRAL   Enviada por: integração	Ligar Aviso de Cabine		Comando	-	-	-	-
	31/07/2024 08:29:03	MENSAGEM ENVIADA PELA CENTRAL   Enviada por: integração	MENSAGEM IIVRE:Veiculo sem rota, entrar em contato com a transportadora		Macro	-	-	-	-
	31/07/2024 08:27:44	PA - SANTARÉM - Próx. Rua Transmaicá	Ignição ligada		Status	14	NÃO	-2,4432	-54,6839
	31/07/2024 08:27:44	PA - SANTARÉM - Próx. Rua Transmaicá	Entrada em Área de Controle 'SANTAREM - RAO 115KM'		Alerta de Software	14	NÃO	-2,4432	-54,6839
	31/07/2024 08:25:43	PA - SANTARÉM - Rua Marcílio Dias	Ignição ligada		Status	5	NÃO	-2,4459	-54,6845
	31/07/2024 08:23:43	PA - SANTARÉM - Travessa Bom Pastor	Ignição ligada		Status	10	NÃO	-2,4506	-54,6893
	31/07/2024 08:21:43	PA - SANTARÉM - Próx. Rua Marcílio Dias	Ignição ligada		Status	27	NÃO	-2,4529	-54,6943
	31/07/2024 08:19:43	PA - SANTARÉM - Próx. Avenida Moaçara	Entrada em Área de Controle 'SANTAREM - RAO 115KM'		Alerta de Software	3	NÃO	-2,4498	-54,6962
	31/07/2024 08:19:43	PA - SANTARÉM - Próx. Avenida Moaçara	Ignição ligada		Status	3	NÃO	-2,4498	-54,6962
	31/07/2024 08:17:43	PA - SANTARÉM - Avenida Moaçara	Ignição ligada		Status	0	NÃO	-2,4508	-54,7014
	31/07/2024 08:17:43	PA - SANTARÉM - Avenida Moaçara	Parada do Veículo		Alerta de Software	0	NÃO	-2,4508	-54,7014
	31/07/2024 08:17:43	PA - SANTARÉM - Avenida Moaçara	Entrada em Área de Controle 'SANTAREM - RAO 115KM'		Alerta de Software	0	NÃO	-2,4508	-54,7014
	31/07/2024 08:15:43	PA - SANTARÉM - Avenida Moaçara	Parada do Veículo		Alerta de Software	0	NÃO	-2,4515	-54,7051
	31/07/2024 08:15:43	PA - SANTARÉM - Avenida Moaçara	Entrada em Área de Controle 'SANTAREM - RAO 115KM'		Alerta de Software	0	NÃO	-2,4515	-54,7051
	31/07/2024 08:15:43	PA - SANTARÉM - Avenida Moaçara	Ignição ligada		Status	0	NÃO	-2,4515	-54,7051
	31/07/2024 08:13:43	PA - SANTARÉM - Avenida Moaçara	Ignição ligada		Status	29	NÃO	-2,4529	-54,7130
	31/07/2024 08:13:43	PA - SANTARÉM - Avenida Moaçara	Entrada em Área de Controle 'SANTAREM - RAO 115KM'		Alerta de Software	29	NÃO	-2,4529	-54,7130
	31/07/2024 08:11:43	PA - SANTARÉM - Avenida Moaçara	Parada do Veículo		Alerta de Software	0	NÃO	-2,4534	-54,7152
	31/07/2024 08:11:43	PA - SANTARÉM - Avenida Moaçara	Ignição ligada		Status	0	NÃO	-2,4534	-54,7152
	31/07/2024 08:09:43	PA - SANTARÉM - Avenida Moaçara	Ignição ligada		Status	26	NÃO	-2,4548	-54,7230
	31/07/2024 08:09:43	PA - SANTARÉM - Avenida Moaçara	Entrada em Área de Controle 'SANTAREM - RAO 115KM'		Alerta de Software	26	NÃO	-2,4548	-54,7230
	31/07/2024 08:07:43	PA - SANTARÉM - Rodovia Santarém-Cuiabá	Ignição ligada		Status	4	NÃO	-2,4553	-54,7288
	31/07/2024 08:05:43	PA - SANTARÉM - Próx. BR-163	Ignição ligada		Status	0	NÃO	-2,4514	-54,7298
	31/07/2024 08:05:43	PA - SANTARÉM - Próx. BR-163	Parada do Veículo		Alerta de Software	0	NÃO	-2,4514	-54,7298
	31/07/2024 08:05:00	PA - SANTARÉM - Próx. BR-163	Parada do Veículo		Alerta de Software	0	NÃO	-2,4514	-54,7298
	31/07/2024 08:05:00	PA - SANTARÉM - Próx. BR-163	Entrada em Área de Controle 'SANTAREM - RAO 115KM'		Alerta de Software	0	NÃO	-2,4514	-54,7298
	31/07/2024 08:05:00	PA - SANTARÉM - Próx. BR-163	Ignição ligada		Evento	0	NÃO	-2,4514	-54,7298
	31/07/2024 08:03:43	PA - SANTARÉM - Próx. BR-163	Parada do Veículo		Alerta de Software	0	NÃO	-2,4514	-54,7298



## RELATÓRIO ANALÍTICO POR VEÍCULO






































Período: 26/07/2024 00:00:00 à 02/08/2024 23:59:59

Identificador: STI4G62 LUIZ DAF 2024 530

Placa: STI4G62

- Legenda:**
-  Mensagens enviadas do Veículo (Veículo -> Central)
  -  Mensagens enviadas do Veículo (Controle de Jornada Cliente)
  -  Mensagens enviadas da Central (Central -> Veículo)






Sentido:	Data e Hora:	Localização:	Mensagem:	Modo Emergência	Tipo Mensagem:	Vel. (Km/h)	Log ?	Latitude	Longitude
	31/07/2024 08:01:43	PA - SANTARÉM - Próx. BR-163	Parada do Veículo		Alerta de Software	0	NÃO	-2,4514	-54,7298
	31/07/2024 08:01:43	PA - SANTARÉM - Próx. BR-163	Entrada em Área de Controle 'SANTAREM - RAI0 115KM'		Alerta de Software	0	NÃO	-2,4514	-54,7298
	31/07/2024 07:59:43	PA - SANTARÉM - Próx. BR-163	Parada do Veículo		Alerta de Software	0	NÃO	-2,4514	-54,7298
	31/07/2024 07:59:43	PA - SANTARÉM - Próx. BR-163	Entrada em Área de Controle 'SANTAREM - RAI0 115KM'		Alerta de Software	0	NÃO	-2,4514	-54,7298
	31/07/2024 07:57:43	PA - SANTARÉM - Próx. BR-163	Parada do Veículo		Alerta de Software	0	NÃO	-2,4514	-54,7298
	31/07/2024 07:57:43	PA - SANTARÉM - Próx. BR-163	Entrada em Área de Controle 'SANTAREM - RAI0 115KM'		Alerta de Software	0	NÃO	-2,4514	-54,7298
	31/07/2024 07:55:43	PA - SANTARÉM - Próx. BR-163	Parada do Veículo		Alerta de Software	0	NÃO	-2,4514	-54,7298
	31/07/2024 07:55:43	PA - SANTARÉM - Próx. BR-163	Entrada em Área de Controle 'SANTAREM - RAI0 115KM'		Alerta de Software	0	NÃO	-2,4514	-54,7298
	31/07/2024 07:53:43	PA - SANTARÉM - Próx. BR-163	Parada do Veículo		Alerta de Software	0	NÃO	-2,4514	-54,7298
	31/07/2024 07:51:43	PA - SANTARÉM - Próx. BR-163	Parada do Veículo		Alerta de Software	0	NÃO	-2,4514	-54,7298
	31/07/2024 07:49:43	PA - SANTARÉM - Próx. BR-163	Parada do Veículo		Alerta de Software	0	NÃO	-2,4514	-54,7298
	31/07/2024 07:49:43	PA - SANTARÉM - Próx. BR-163	Entrada em Área de Controle 'SANTAREM - RAI0 115KM'		Alerta de Software	0	NÃO	-2,4514	-54,7298
	31/07/2024 07:47:43	PA - SANTARÉM - Próx. BR-163	Parada do Veículo		Alerta de Software	0	NÃO	-2,4514	-54,7298
	31/07/2024 07:45:43	PA - SANTARÉM - Próx. BR-163	Parada do Veículo		Alerta de Software	0	NÃO	-2,4514	-54,7298
	31/07/2024 07:45:43	PA - SANTARÉM - Próx. BR-163	Entrada em Área de Controle 'SANTAREM - RAI0 115KM'		Alerta de Software	0	NÃO	-2,4514	-54,7298
	31/07/2024 07:43:43	PA - SANTARÉM - Próx. BR-163	Parada do Veículo		Alerta de Software	0	NÃO	-2,4514	-54,7298
	31/07/2024 07:41:43	PA - SANTARÉM - Próx. BR-163	Parada do Veículo		Alerta de Software	0	NÃO	-2,4514	-54,7298
	31/07/2024 07:39:43	PA - SANTARÉM - Próx. BR-163	Parada do Veículo		Alerta de Software	0	NÃO	-2,4514	-54,7298
	31/07/2024 07:37:43	PA - SANTARÉM - Próx. BR-163	Parada do Veículo		Alerta de Software	0	NÃO	-2,4514	-54,7298
	31/07/2024 07:37:43	PA - SANTARÉM - Próx. BR-163	Entrada em Área de Controle 'SANTAREM - RAI0 115KM'		Alerta de Software	0	NÃO	-2,4514	-54,7298
	31/07/2024 07:35:43	PA - SANTARÉM - Próx. BR-163	Parada do Veículo		Alerta de Software	0	NÃO	-2,4514	-54,7298
	31/07/2024 07:33:43	PA - SANTARÉM - Próx. BR-163	Parada do Veículo		Alerta de Software	0	NÃO	-2,4514	-54,7298
	31/07/2024 07:31:43	PA - SANTARÉM - Próx. BR-163	Parada do Veículo		Alerta de Software	0	NÃO	-2,4514	-54,7298
	31/07/2024 07:30:37	PA - SANTARÉM - Próx. BR-163	Ignição desligada		Evento	0	NÃO	-2,4514	-54,7298
	31/07/2024 07:30:37	PA - SANTARÉM - Próx. BR-163	Parada do Veículo		Alerta de Software	0	NÃO	-2,4514	-54,7298
	31/07/2024 07:29:43	PA - SANTARÉM - Próx. BR-163	Ignição ligada		Status	8	NÃO	-2,4515	-54,7303
	31/07/2024 07:27:52	PA - SANTARÉM - Próx. BR-163	Parada do Veículo		Alerta de Software	0	NÃO	-2,4510	-54,7299
	31/07/2024 07:27:52	PA - SANTARÉM - Próx. BR-163	Ignição ligada		Evento	0	NÃO	-2,4510	-54,7299
	31/07/2024 07:25:43	PA - SANTARÉM - Próx. BR-163	Parada do Veículo		Alerta de Software	0	NÃO	-2,4510	-54,7299
	31/07/2024 07:23:43	PA - SANTARÉM - Próx. BR-163	Parada do Veículo		Alerta de Software	0	NÃO	-2,4510	-54,7300
	31/07/2024 07:23:24	PA - SANTARÉM - Próx. BR-163	Ignição desligada		Evento	0	NÃO	-2,4510	-54,7300
	31/07/2024 07:23:24	PA - SANTARÉM - Próx. BR-163	Parada do Veículo		Alerta de Software	0	NÃO	-2,4510	-54,7300
	31/07/2024 07:21:43	PA - SANTARÉM - BR-163	Ignição ligada		Status	38	NÃO	-2,4465	-54,7307
	31/07/2024 07:19:43	PA - SANTARÉM - BR-163	Ignição ligada		Status	40	NÃO	-2,4534	-54,7291
	31/07/2024 07:17:43	PA - SANTARÉM - BR-163	Ignição ligada		Status	12	NÃO	-2,4516	-54,7296
	31/07/2024 07:15:43	PA - SANTARÉM - Próx. BR-163	Ignição ligada		Status	9	NÃO	-2,4515	-54,7302
	31/07/2024 07:13:43	PA - SANTARÉM - Próx. BR-163	Parada do Veículo		Alerta de Software	0	NÃO	-2,4515	-54,7300

## RELATÓRIO ANALÍTICO POR VEÍCULO



































Período: 26/07/2024 00:00:00 à 02/08/2024 23:59:59

Identificador: STI4G62 LUIZ DAF 2024 530

Placa: STI4G62

- Legenda:**
-  Mensagens enviadas do Veículo (Veículo -> Central)
  -  Mensagens enviadas do Veículo (Controle de Jornada Cliente)
  -  Mensagens enviadas da Central (Central -> Veículo)



Sentido:	Data e Hora:	Localização:	Mensagem:	Modo Emergência	Tipo Mensagem:	Vel. (Km/h)	Log ?	Latitude	Longitude
	31/07/2024 07:13:43	PA - SANTARÉM - Próx. BR-163	Ignição ligada		Status	0	NÃO	-2,4515	-54,7300
	31/07/2024 07:11:43	PA - SANTARÉM - Próx. BR-163	Ignição ligada		Status	0	NÃO	-2,4515	-54,7300
	31/07/2024 07:11:43	PA - SANTARÉM - Próx. BR-163	Parada do Veículo		Alerta de Software	0	NÃO	-2,4515	-54,7300
	31/07/2024 07:09:45	PA - SANTARÉM - Próx. BR-163	Parada do Veículo		Alerta de Software	0	NÃO	-2,4515	-54,7300
	31/07/2024 07:09:45	PA - SANTARÉM - Próx. BR-163	Ignição ligada		Evento	0	NÃO	-2,4515	-54,7300
	31/07/2024 07:07:43	PA - SANTARÉM - Próx. BR-163	Parada do Veículo		Alerta de Software	0	NÃO	-2,4515	-54,7301
	31/07/2024 07:07:43	PA - SANTARÉM - Próx. BR-163	Entrada em Área de Controle 'SANTAREM - RAO 115KM'		Alerta de Software	0	NÃO	-2,4515	-54,7301
	31/07/2024 07:05:43	PA - SANTARÉM - Próx. BR-163	Parada do Veículo		Alerta de Software	0	NÃO	-2,4515	-54,7301
	31/07/2024 07:03:43	PA - SANTARÉM - Próx. BR-163	Parada do Veículo		Alerta de Software	0	NÃO	-2,4515	-54,7301
	31/07/2024 07:01:43	PA - SANTARÉM - Próx. BR-163	Parada do Veículo		Alerta de Software	0	NÃO	-2,4515	-54,7301
	31/07/2024 06:59:43	PA - SANTARÉM - Próx. BR-163	Parada do Veículo		Alerta de Software	0	NÃO	-2,4514	-54,7301
	31/07/2024 06:59:43	PA - SANTARÉM - Próx. BR-163	Entrada em Área de Controle 'SANTAREM - RAO 115KM'		Alerta de Software	0	NÃO	-2,4514	-54,7301
	31/07/2024 06:57:43	PA - SANTARÉM - Próx. BR-163	Parada do Veículo		Alerta de Software	0	NÃO	-2,4514	-54,7301
	31/07/2024 06:55:43	PA - SANTARÉM - Próx. BR-163	Parada do Veículo		Alerta de Software	0	NÃO	-2,4514	-54,7301
	31/07/2024 06:53:43	PA - SANTARÉM - Próx. BR-163	Parada do Veículo		Alerta de Software	0	NÃO	-2,4514	-54,7302
	31/07/2024 06:51:43	PA - SANTARÉM - Próx. BR-163	Parada do Veículo		Alerta de Software	0	NÃO	-2,4514	-54,7301
	31/07/2024 06:49:43	PA - SANTARÉM - Próx. BR-163	Parada do Veículo		Alerta de Software	0	NÃO	-2,4514	-54,7301
	31/07/2024 06:47:43	PA - SANTARÉM - Próx. BR-163	Parada do Veículo		Alerta de Software	0	NÃO	-2,4514	-54,7301
	31/07/2024 06:47:43	PA - SANTARÉM - Próx. BR-163	Entrada em Área de Controle 'SANTAREM - RAO 115KM'		Alerta de Software	0	NÃO	-2,4514	-54,7301
	31/07/2024 06:45:43	PA - SANTARÉM - Próx. BR-163	Parada do Veículo		Alerta de Software	0	NÃO	-2,4514	-54,7300
	31/07/2024 06:43:43	PA - SANTARÉM - Próx. BR-163	Parada do Veículo		Alerta de Software	0	NÃO	-2,4514	-54,7300
	31/07/2024 06:41:43	PA - SANTARÉM - Próx. BR-163	Parada do Veículo		Alerta de Software	0	NÃO	-2,4514	-54,7300
	31/07/2024 06:39:43	PA - SANTARÉM - Próx. BR-163	Parada do Veículo		Alerta de Software	0	NÃO	-2,4514	-54,7300
	31/07/2024 06:37:42	PA - SANTARÉM - Próx. BR-163	Parada do Veículo		Alerta de Software	0	NÃO	-2,4514	-54,7300
	31/07/2024 06:35:42	PA - SANTARÉM - Próx. BR-163	Parada do Veículo		Alerta de Software	0	NÃO	-2,4514	-54,7300
	31/07/2024 06:33:42	PA - SANTARÉM - Próx. BR-163	Parada do Veículo		Alerta de Software	0	NÃO	-2,4514	-54,7300
	31/07/2024 06:31:42	PA - SANTARÉM - Próx. BR-163	Parada do Veículo		Alerta de Software	0	NÃO	-2,4514	-54,7300
	31/07/2024 06:29:42	PA - SANTARÉM - Próx. BR-163	Parada do Veículo		Alerta de Software	0	NÃO	-2,4514	-54,7300
	31/07/2024 06:27:42	PA - SANTARÉM - Próx. BR-163	Parada do Veículo		Alerta de Software	0	NÃO	-2,4514	-54,7300
	31/07/2024 06:25:42	PA - SANTARÉM - Próx. BR-163	Parada do Veículo		Alerta de Software	0	NÃO	-2,4514	-54,7300
	31/07/2024 06:23:42	PA - SANTARÉM - Próx. BR-163	Parada do Veículo		Alerta de Software	0	NÃO	-2,4514	-54,7300
	31/07/2024 06:21:42	PA - SANTARÉM - Próx. BR-163	Parada do Veículo		Alerta de Software	0	NÃO	-2,4514	-54,7300
	31/07/2024 06:19:42	PA - SANTARÉM - Próx. BR-163	Parada do Veículo		Alerta de Software	0	NÃO	-2,4514	-54,7300
	31/07/2024 06:17:42	PA - SANTARÉM - Próx. BR-163	Parada do Veículo		Alerta de Software	0	NÃO	-2,4514	-54,7300
	31/07/2024 06:15:42	PA - SANTARÉM - Próx. BR-163	Parada do Veículo		Alerta de Software	0	NÃO	-2,4514	-54,7300
	31/07/2024 06:13:42	PA - SANTARÉM - Próx. BR-163	Parada do Veículo		Alerta de Software	0	NÃO	-2,4514	-54,7300
	31/07/2024 06:11:42	PA - SANTARÉM - Próx. BR-163	Parada do Veículo		Alerta de Software	0	NÃO	-2,4514	-54,7300

## RELATÓRIO ANALÍTICO POR VEÍCULO






































Período: 26/07/2024 00:00:00 à 02/08/2024 23:59:59

Identificador: STI4G62 LUIZ DAF 2024 530

Placa: STI4G62




- Legenda:**
-  Mensagens enviadas do Veículo (Veículo -> Central)
  -  Mensagens enviadas do Veículo (Controle de Jornada Cliente)
  -  Mensagens enviadas da Central (Central -> Veículo)



































Sentido:	Data e Hora:	Localização:	Mensagem:	Modo Emergência	Tipo Mensagem:	Vel. (Km/h)	Log ?	Latitude	Longitude
	31/07/2024 06:09:42	PA - SANTARÉM - Próx. BR-163	Parada do Veículo		Alerta de Software	0	NÃO	-2,4514	-54,7300
	31/07/2024 06:07:42	PA - SANTARÉM - Próx. BR-163	Parada do Veículo		Alerta de Software	0	NÃO	-2,4514	-54,7300
	31/07/2024 06:07:42	PA - SANTARÉM - Próx. BR-163	Entrada em Área de Controle 'SANTAREM - RAI0 115KM'		Alerta de Software	0	NÃO	-2,4514	-54,7300
	31/07/2024 06:05:42	PA - SANTARÉM - Próx. BR-163	Parada do Veículo		Alerta de Software	0	NÃO	-2,4514	-54,7300
	31/07/2024 06:03:42	PA - SANTARÉM - Próx. BR-163	Parada do Veículo		Alerta de Software	0	NÃO	-2,4514	-54,7300
	31/07/2024 06:01:42	PA - SANTARÉM - Próx. BR-163	Parada do Veículo		Alerta de Software	0	NÃO	-2,4514	-54,7300
	31/07/2024 05:59:42	PA - SANTARÉM - Próx. BR-163	Parada do Veículo		Alerta de Software	0	NÃO	-2,4514	-54,7300
	31/07/2024 05:57:42	PA - SANTARÉM - Próx. BR-163	Parada do Veículo		Alerta de Software	0	NÃO	-2,4514	-54,7300
	31/07/2024 05:55:42	PA - SANTARÉM - Próx. BR-163	Parada do Veículo		Alerta de Software	0	NÃO	-2,4514	-54,7300
	31/07/2024 05:53:42	PA - SANTARÉM - Próx. BR-163	Parada do Veículo		Alerta de Software	0	NÃO	-2,4514	-54,7300
	31/07/2024 05:51:42	PA - SANTARÉM - Próx. BR-163	Parada do Veículo		Alerta de Software	0	NÃO	-2,4514	-54,7300
	31/07/2024 05:49:42	PA - SANTARÉM - Próx. BR-163	Parada do Veículo		Alerta de Software	0	NÃO	-2,4514	-54,7300
	31/07/2024 05:47:42	PA - SANTARÉM - Próx. BR-163	Parada do Veículo		Alerta de Software	0	NÃO	-2,4514	-54,7300
	31/07/2024 05:45:42	PA - SANTARÉM - Próx. BR-163	Parada do Veículo		Alerta de Software	0	NÃO	-2,4514	-54,7300
	31/07/2024 05:43:42	PA - SANTARÉM - Próx. BR-163	Parada do Veículo		Alerta de Software	0	NÃO	-2,4514	-54,7300
	31/07/2024 05:41:42	PA - SANTARÉM - Próx. BR-163	Parada do Veículo		Alerta de Software	0	NÃO	-2,4514	-54,7300
	31/07/2024 05:39:41	PA - SANTARÉM - Próx. BR-163	Parada do Veículo		Alerta de Software	0	NÃO	-2,4514	-54,7300
	31/07/2024 05:37:41	PA - SANTARÉM - Próx. BR-163	Parada do Veículo		Alerta de Software	0	NÃO	-2,4514	-54,7300
	31/07/2024 05:35:41	PA - SANTARÉM - Próx. BR-163	Parada do Veículo		Alerta de Software	0	NÃO	-2,4514	-54,7300
	31/07/2024 05:33:41	PA - SANTARÉM - Próx. BR-163	Parada do Veículo		Alerta de Software	0	NÃO	-2,4514	-54,7300
	31/07/2024 05:31:41	PA - SANTARÉM - Próx. BR-163	Parada do Veículo		Alerta de Software	0	NÃO	-2,4514	-54,7300
	31/07/2024 05:29:40	PA - SANTARÉM - Próx. BR-163	Parada do Veículo		Alerta de Software	0	NÃO	-2,4514	-54,7300
	31/07/2024 05:27:40	PA - SANTARÉM - Próx. BR-163	Parada do Veículo		Alerta de Software	0	NÃO	-2,4514	-54,7300
	31/07/2024 05:25:40	PA - SANTARÉM - Próx. BR-163	Parada do Veículo		Alerta de Software	0	NÃO	-2,4514	-54,7300
	31/07/2024 05:23:40	PA - SANTARÉM - Próx. BR-163	Parada do Veículo		Alerta de Software	0	NÃO	-2,4514	-54,7300
	31/07/2024 05:21:40	PA - SANTARÉM - Próx. BR-163	Parada do Veículo		Alerta de Software	0	NÃO	-2,4514	-54,7300
	31/07/2024 05:19:40	PA - SANTARÉM - Próx. BR-163	Parada do Veículo		Alerta de Software	0	NÃO	-2,4514	-54,7300
	31/07/2024 05:17:40	PA - SANTARÉM - Próx. BR-163	Parada do Veículo		Alerta de Software	0	NÃO	-2,4514	-54,7300
	31/07/2024 05:15:40	PA - SANTARÉM - Próx. BR-163	Parada do Veículo		Alerta de Software	0	NÃO	-2,4514	-54,7300
	31/07/2024 05:13:40	PA - SANTARÉM - Próx. BR-163	Parada do Veículo		Alerta de Software	0	NÃO	-2,4514	-54,7300
	31/07/2024 05:11:40	PA - SANTARÉM - Próx. BR-163	Parada do Veículo		Alerta de Software	0	NÃO	-2,4514	-54,7300
	31/07/2024 05:09:40	PA - SANTARÉM - Próx. BR-163	Parada do Veículo		Alerta de Software	0	NÃO	-2,4514	-54,7300
	31/07/2024 05:07:40	PA - SANTARÉM - Próx. BR-163	Parada do Veículo		Alerta de Software	0	NÃO	-2,4514	-54,7300
	31/07/2024 05:05:40	PA - SANTARÉM - Próx. BR-163	Parada do Veículo		Alerta de Software	0	NÃO	-2,4514	-54,7300
	31/07/2024 05:03:40	PA - SANTARÉM - Próx. BR-163	Parada do Veículo		Alerta de Software	0	NÃO	-2,4514	-54,7300
	31/07/2024 05:01:40	PA - SANTARÉM - Próx. BR-163	Parada do Veículo		Alerta de Software	0	NÃO	-2,4514	-54,7299
	31/07/2024 04:59:40	PA - SANTARÉM - Próx. BR-163	Parada do Veículo		Alerta de Software	0	NÃO	-2,4514	-54,7299

RELATÓRIO ANALÍTICO POR VEÍCULO

Período: 26/07/2024 00:00:00 à 02/08/2024 23:59:59  
Identificador: STI4G62 LUIZ DAF 2024 530  
Placa: STI4G62




- Legenda:**
-  Mensagens enviadas do Veículo (Veículo -> Central)
  -  Mensagens enviadas do Veículo (Controle de Jornada Cliente)
  -  Mensagens enviadas da Central (Central -> Veículo)


































Sentido:	Data e Hora:	Localização:	Mensagem:	Modo Emergência	Tipo Mensagem:	Vel. (Km/h)	Log ?	Latitude	Longitude
	31/07/2024 04:57:40	PA - SANTARÉM - Próx. BR-163	Parada do Veículo		Alerta de Software	0	NÃO	-2,4514	-54,7300
	31/07/2024 04:55:40	PA - SANTARÉM - Próx. BR-163	Parada do Veículo		Alerta de Software	0	NÃO	-2,4514	-54,7300
	31/07/2024 04:53:40	PA - SANTARÉM - Próx. BR-163	Parada do Veículo		Alerta de Software	0	NÃO	-2,4514	-54,7300
	31/07/2024 04:51:40	PA - SANTARÉM - Próx. BR-163	Parada do Veículo		Alerta de Software	0	NÃO	-2,4514	-54,7300
	31/07/2024 04:49:40	PA - SANTARÉM - Próx. BR-163	Parada do Veículo		Alerta de Software	0	NÃO	-2,4514	-54,7300
	31/07/2024 04:47:40	PA - SANTARÉM - Próx. BR-163	Parada do Veículo		Alerta de Software	0	NÃO	-2,4514	-54,7300
	31/07/2024 04:45:40	PA - SANTARÉM - Próx. BR-163	Parada do Veículo		Alerta de Software	0	NÃO	-2,4514	-54,7300
	31/07/2024 04:43:40	PA - SANTARÉM - Próx. BR-163	Parada do Veículo		Alerta de Software	0	NÃO	-2,4514	-54,7300
	31/07/2024 04:41:40	PA - SANTARÉM - Próx. BR-163	Parada do Veículo		Alerta de Software	0	NÃO	-2,4514	-54,7300
	31/07/2024 04:39:40	PA - SANTARÉM - Próx. BR-163	Parada do Veículo		Alerta de Software	0	NÃO	-2,4514	-54,7300
	31/07/2024 04:37:40	PA - SANTARÉM - Próx. BR-163	Parada do Veículo		Alerta de Software	0	NÃO	-2,4514	-54,7300
	31/07/2024 04:35:40	PA - SANTARÉM - Próx. BR-163	Parada do Veículo		Alerta de Software	0	NÃO	-2,4514	-54,7300
	31/07/2024 04:33:40	PA - SANTARÉM - Próx. BR-163	Parada do Veículo		Alerta de Software	0	NÃO	-2,4514	-54,7300
	31/07/2024 04:31:40	PA - SANTARÉM - Próx. BR-163	Parada do Veículo		Alerta de Software	0	NÃO	-2,4514	-54,7300
	31/07/2024 04:29:40	PA - SANTARÉM - Próx. BR-163	Parada do Veículo		Alerta de Software	0	NÃO	-2,4514	-54,7300
	31/07/2024 04:27:40	PA - SANTARÉM - Próx. BR-163	Parada do Veículo		Alerta de Software	0	NÃO	-2,4514	-54,7300
	31/07/2024 04:25:40	PA - SANTARÉM - Próx. BR-163	Parada do Veículo		Alerta de Software	0	NÃO	-2,4514	-54,7300
	31/07/2024 04:23:40	PA - SANTARÉM - Próx. BR-163	Parada do Veículo		Alerta de Software	0	NÃO	-2,4515	-54,7300
	31/07/2024 04:21:40	PA - SANTARÉM - Próx. BR-163	Parada do Veículo		Alerta de Software	0	NÃO	-2,4515	-54,7300
	31/07/2024 04:19:40	PA - SANTARÉM - Próx. BR-163	Parada do Veículo		Alerta de Software	0	NÃO	-2,4515	-54,7300
	31/07/2024 04:17:40	PA - SANTARÉM - Próx. BR-163	Parada do Veículo		Alerta de Software	0	NÃO	-2,4515	-54,7300
	31/07/2024 04:15:40	PA - SANTARÉM - Próx. BR-163	Parada do Veículo		Alerta de Software	0	NÃO	-2,4515	-54,7300
	31/07/2024 04:13:40	PA - SANTARÉM - Próx. BR-163	Parada do Veículo		Alerta de Software	0	NÃO	-2,4515	-54,7300
	31/07/2024 04:11:40	PA - SANTARÉM - Próx. BR-163	Parada do Veículo		Alerta de Software	0	NÃO	-2,4515	-54,7300
	31/07/2024 04:09:40	PA - SANTARÉM - Próx. BR-163	Parada do Veículo		Alerta de Software	0	NÃO	-2,4514	-54,7300
	31/07/2024 04:07:40	PA - SANTARÉM - Próx. BR-163	Parada do Veículo		Alerta de Software	0	NÃO	-2,4514	-54,7300
	31/07/2024 04:05:40	PA - SANTARÉM - Próx. BR-163	Parada do Veículo		Alerta de Software	0	NÃO	-2,4514	-54,7300
	31/07/2024 04:03:40	PA - SANTARÉM - Próx. BR-163	Parada do Veículo		Alerta de Software	0	NÃO	-2,4514	-54,7300
	31/07/2024 04:01:40	PA - SANTARÉM - Próx. BR-163	Parada do Veículo		Alerta de Software	0	NÃO	-2,4515	-54,7300
	31/07/2024 03:59:40	PA - SANTARÉM - Próx. BR-163	Parada do Veículo		Alerta de Software	0	NÃO	-2,4515	-54,7300
	31/07/2024 03:57:40	PA - SANTARÉM - Próx. BR-163	Parada do Veículo		Alerta de Software	0	NÃO	-2,4514	-54,7300
	31/07/2024 03:55:39	PA - SANTARÉM - Próx. BR-163	Parada do Veículo		Alerta de Software	0	NÃO	-2,4514	-54,7300
	31/07/2024 03:53:39	PA - SANTARÉM - Próx. BR-163	Parada do Veículo		Alerta de Software	0	NÃO	-2,4514	-54,7300
	31/07/2024 03:51:39	PA - SANTARÉM - Próx. BR-163	Parada do Veículo		Alerta de Software	0	NÃO	-2,4514	-54,7300
	31/07/2024 03:49:39	PA - SANTARÉM - Próx. BR-163	Parada do Veículo		Alerta de Software	0	NÃO	-2,4514	-54,7300
	31/07/2024 03:47:39	PA - SANTARÉM - Próx. BR-163	Parada do Veículo		Alerta de Software	0	NÃO	-2,4514	-54,7300

RELATÓRIO ANALÍTICO POR VEÍCULO

Período: 26/07/2024 00:00:00 à 02/08/2024 23:59:59  
Identificador: STI4G62 LUIZ DAF 2024 530  
Placa: STI4G62

- Legenda:**
-  Mensagens enviadas do Veículo (Veículo -> Central)
  -  Mensagens enviadas do Veículo (Controle de Jornada Cliente)
  -  Mensagens enviadas da Central (Central -> Veículo)



Sentido:	Data e Hora:	Localização:	Mensagem:	Modo Emergência	Tipo Mensagem:	Vel. (Km/h)	Log ?	Latitude	Longitude
	31/07/2024 03:45:39	PA - SANTARÉM - Próx. BR-163	Parada do Veículo		Alerta de Software	0	NÃO	-2,4514	-54,7300
	31/07/2024 03:43:39	PA - SANTARÉM - Próx. BR-163	Parada do Veículo		Alerta de Software	0	NÃO	-2,4514	-54,7300
	31/07/2024 03:43:39	PA - SANTARÉM - Próx. BR-163	Parada do Veículo		Alerta de Software	0	NÃO	-2,4514	-54,7300
	31/07/2024 03:41:39	PA - SANTARÉM - Próx. BR-163	Parada do Veículo		Alerta de Software	0	NÃO	-2,4514	-54,7300
	31/07/2024 03:39:39	PA - SANTARÉM - Próx. BR-163	Parada do Veículo		Alerta de Software	0	NÃO	-2,4514	-54,7300
	31/07/2024 03:37:39	PA - SANTARÉM - Próx. BR-163	Parada do Veículo		Alerta de Software	0	NÃO	-2,4514	-54,7300
	31/07/2024 03:35:39	PA - SANTARÉM - Próx. BR-163	Parada do Veículo		Alerta de Software	0	NÃO	-2,4514	-54,7300
	31/07/2024 03:33:39	PA - SANTARÉM - Próx. BR-163	Parada do Veículo		Alerta de Software	0	NÃO	-2,4514	-54,7300
	31/07/2024 03:31:39	PA - SANTARÉM - Próx. BR-163	Parada do Veículo		Alerta de Software	0	NÃO	-2,4514	-54,7300
	31/07/2024 03:29:39	PA - SANTARÉM - Próx. BR-163	Parada do Veículo		Alerta de Software	0	NÃO	-2,4514	-54,7300
	31/07/2024 03:27:39	PA - SANTARÉM - Próx. BR-163	Parada do Veículo		Alerta de Software	0	NÃO	-2,4514	-54,7300
	31/07/2024 03:25:39	PA - SANTARÉM - Próx. BR-163	Parada do Veículo		Alerta de Software	0	NÃO	-2,4514	-54,7300
	31/07/2024 03:23:39	PA - SANTARÉM - Próx. BR-163	Parada do Veículo		Alerta de Software	0	NÃO	-2,4514	-54,7300
	31/07/2024 03:21:39	PA - SANTARÉM - Próx. BR-163	Parada do Veículo		Alerta de Software	0	NÃO	-2,4514	-54,7300
	31/07/2024 03:19:39	PA - SANTARÉM - Próx. BR-163	Parada do Veículo		Alerta de Software	0	NÃO	-2,4514	-54,7300
	31/07/2024 03:17:39	PA - SANTARÉM - Próx. BR-163	Parada do Veículo		Alerta de Software	0	NÃO	-2,4514	-54,7299
	31/07/2024 03:15:39	PA - SANTARÉM - Próx. BR-163	Parada do Veículo		Alerta de Software	0	NÃO	-2,4514	-54,7299
	31/07/2024 03:13:39	PA - SANTARÉM - Próx. BR-163	Parada do Veículo		Alerta de Software	0	NÃO	-2,4515	-54,7299
	31/07/2024 03:11:39	PA - SANTARÉM - Próx. BR-163	Parada do Veículo		Alerta de Software	0	NÃO	-2,4515	-54,7299
	31/07/2024 03:09:39	PA - SANTARÉM - Próx. BR-163	Parada do Veículo		Alerta de Software	0	NÃO	-2,4515	-54,7299
	31/07/2024 03:07:39	PA - SANTARÉM - Próx. BR-163	Parada do Veículo		Alerta de Software	0	NÃO	-2,4515	-54,7300
	31/07/2024 03:05:39	PA - SANTARÉM - Próx. BR-163	Parada do Veículo		Alerta de Software	0	NÃO	-2,4514	-54,7299
	31/07/2024 03:03:39	PA - SANTARÉM - Próx. BR-163	Parada do Veículo		Alerta de Software	0	NÃO	-2,4514	-54,7299
	31/07/2024 03:01:39	PA - SANTARÉM - Próx. BR-163	Parada do Veículo		Alerta de Software	0	NÃO	-2,4513	-54,7299
	31/07/2024 02:59:39	PA - SANTARÉM - Próx. BR-163	Parada do Veículo		Alerta de Software	0	NÃO	-2,4513	-54,7299
	31/07/2024 02:57:39	PA - SANTARÉM - Próx. BR-163	Parada do Veículo		Alerta de Software	0	NÃO	-2,4514	-54,7299
	31/07/2024 02:55:39	PA - SANTARÉM - Próx. BR-163	Parada do Veículo		Alerta de Software	0	NÃO	-2,4514	-54,7299
	31/07/2024 02:53:39	PA - SANTARÉM - Próx. BR-163	Parada do Veículo		Alerta de Software	0	NÃO	-2,4514	-54,7299
	31/07/2024 02:51:39	PA - SANTARÉM - Próx. BR-163	Parada do Veículo		Alerta de Software	0	NÃO	-2,4514	-54,7300
	31/07/2024 02:49:39	PA - SANTARÉM - Próx. BR-163	Parada do Veículo		Alerta de Software	0	NÃO	-2,4514	-54,7300
	31/07/2024 02:47:39	PA - SANTARÉM - Próx. BR-163	Parada do Veículo		Alerta de Software	0	NÃO	-2,4514	-54,7300
	31/07/2024 02:45:39	PA - SANTARÉM - Próx. BR-163	Parada do Veículo		Alerta de Software	0	NÃO	-2,4514	-54,7300
	31/07/2024 02:43:39	PA - SANTARÉM - Próx. BR-163	Parada do Veículo		Alerta de Software	0	NÃO	-2,4514	-54,7300
	31/07/2024 02:41:39	PA - SANTARÉM - Próx. BR-163	Parada do Veículo		Alerta de Software	0	NÃO	-2,4514	-54,7300
	31/07/2024 02:39:39	PA - SANTARÉM - Próx. BR-163	Parada do Veículo		Alerta de Software	0	NÃO	-2,4514	-54,7300
	31/07/2024 02:37:39	PA - SANTARÉM - Próx. BR-163	Parada do Veículo		Alerta de Software	0	NÃO	-2,4514	-54,7300
	31/07/2024 02:35:39	PA - SANTARÉM - Próx. BR-163	Parada do Veículo		Alerta de Software	0	NÃO	-2,4514	-54,7300



## RELATÓRIO ANALÍTICO POR VEÍCULO





































Período: 26/07/2024 00:00:00 à 02/08/2024 23:59:59

Identificador: STI4G62 LUIZ DAF 2024 530

Placa: STI4G62

- Legenda:**
-  Mensagens enviadas do Veículo (Veículo -> Central)
  -  Mensagens enviadas do Veículo (Controle de Jornada Cliente)
  -  Mensagens enviadas da Central (Central -> Veículo)






Sentido:	Data e Hora:	Localização:	Mensagem:	Modo Emergência	Tipo Mensagem:	Vel. (Km/h)	Log ?	Latitude	Longitude
	31/07/2024 02:33:39	PA - SANTARÉM - Próx. BR-163	Parada do Veículo		Alerta de Software	0	NÃO	-2,4514	-54,7300
	31/07/2024 02:31:39	PA - SANTARÉM - Próx. BR-163	Parada do Veículo		Alerta de Software	0	NÃO	-2,4514	-54,7300
	31/07/2024 02:29:39	PA - SANTARÉM - Próx. BR-163	Parada do Veículo		Alerta de Software	0	NÃO	-2,4514	-54,7299
	31/07/2024 02:27:39	PA - SANTARÉM - Próx. BR-163	Parada do Veículo		Alerta de Software	0	NÃO	-2,4514	-54,7299
	31/07/2024 02:25:39	PA - SANTARÉM - Próx. BR-163	Parada do Veículo		Alerta de Software	0	NÃO	-2,4514	-54,7299
	31/07/2024 02:23:39	PA - SANTARÉM - Próx. BR-163	Parada do Veículo		Alerta de Software	0	NÃO	-2,4514	-54,7299
	31/07/2024 02:21:39	PA - SANTARÉM - Próx. BR-163	Parada do Veículo		Alerta de Software	0	NÃO	-2,4514	-54,7299
	31/07/2024 02:19:39	PA - SANTARÉM - Próx. BR-163	Parada do Veículo		Alerta de Software	0	NÃO	-2,4514	-54,7299
	31/07/2024 02:17:39	PA - SANTARÉM - Próx. BR-163	Parada do Veículo		Alerta de Software	0	NÃO	-2,4514	-54,7299
	31/07/2024 02:15:39	PA - SANTARÉM - Próx. BR-163	Parada do Veículo		Alerta de Software	0	NÃO	-2,4514	-54,7299
	31/07/2024 02:13:39	PA - SANTARÉM - Próx. BR-163	Parada do Veículo		Alerta de Software	0	NÃO	-2,4514	-54,7299
	31/07/2024 02:11:39	PA - SANTARÉM - Próx. BR-163	Parada do Veículo		Alerta de Software	0	NÃO	-2,4514	-54,7299
	31/07/2024 02:09:39	PA - SANTARÉM - Próx. BR-163	Parada do Veículo		Alerta de Software	0	NÃO	-2,4515	-54,7299
	31/07/2024 02:07:39	PA - SANTARÉM - Próx. BR-163	Parada do Veículo		Alerta de Software	0	NÃO	-2,4515	-54,7299
	31/07/2024 02:05:39	PA - SANTARÉM - Próx. BR-163	Parada do Veículo		Alerta de Software	0	NÃO	-2,4515	-54,7299
	31/07/2024 02:03:39	PA - SANTARÉM - Próx. BR-163	Parada do Veículo		Alerta de Software	0	NÃO	-2,4515	-54,7299
	31/07/2024 02:01:39	PA - SANTARÉM - Próx. BR-163	Parada do Veículo		Alerta de Software	0	NÃO	-2,4515	-54,7299
	31/07/2024 01:59:39	PA - SANTARÉM - Próx. BR-163	Parada do Veículo		Alerta de Software	0	NÃO	-2,4515	-54,7299
	31/07/2024 01:57:38	PA - SANTARÉM - Próx. BR-163	Parada do Veículo		Alerta de Software	0	NÃO	-2,4515	-54,7299
	31/07/2024 01:55:38	PA - SANTARÉM - Próx. BR-163	Parada do Veículo		Alerta de Software	0	NÃO	-2,4515	-54,7299
	31/07/2024 01:53:38	PA - SANTARÉM - Próx. BR-163	Parada do Veículo		Alerta de Software	0	NÃO	-2,4515	-54,7299
	31/07/2024 01:51:38	PA - SANTARÉM - Próx. BR-163	Parada do Veículo		Alerta de Software	0	NÃO	-2,4515	-54,7300
	31/07/2024 01:49:38	PA - SANTARÉM - Próx. BR-163	Parada do Veículo		Alerta de Software	0	NÃO	-2,4515	-54,7300
	31/07/2024 01:47:38	PA - SANTARÉM - Próx. BR-163	Parada do Veículo		Alerta de Software	0	NÃO	-2,4515	-54,7300
	31/07/2024 01:45:38	PA - SANTARÉM - Próx. BR-163	Parada do Veículo		Alerta de Software	0	NÃO	-2,4515	-54,7300
	31/07/2024 01:43:38	PA - SANTARÉM - Próx. BR-163	Parada do Veículo		Alerta de Software	0	NÃO	-2,4515	-54,7300
	31/07/2024 01:41:38	PA - SANTARÉM - Próx. BR-163	Parada do Veículo		Alerta de Software	0	NÃO	-2,4515	-54,7300
	31/07/2024 01:39:38	PA - SANTARÉM - Próx. BR-163	Parada do Veículo		Alerta de Software	0	NÃO	-2,4514	-54,7300
	31/07/2024 01:37:38	PA - SANTARÉM - Próx. BR-163	Parada do Veículo		Alerta de Software	0	NÃO	-2,4514	-54,7300
	31/07/2024 01:35:37	PA - SANTARÉM - Próx. BR-163	Parada do Veículo		Alerta de Software	0	NÃO	-2,4514	-54,7300
	31/07/2024 01:33:37	PA - SANTARÉM - Próx. BR-163	Parada do Veículo		Alerta de Software	0	NÃO	-2,4514	-54,7300
	31/07/2024 01:31:37	PA - SANTARÉM - Próx. BR-163	Parada do Veículo		Alerta de Software	0	NÃO	-2,4514	-54,7300
	31/07/2024 01:29:37	PA - SANTARÉM - Próx. BR-163	Parada do Veículo		Alerta de Software	0	NÃO	-2,4514	-54,7300
	31/07/2024 01:27:37	PA - SANTARÉM - Próx. BR-163	Parada do Veículo		Alerta de Software	0	NÃO	-2,4514	-54,7300
	31/07/2024 01:25:37	PA - SANTARÉM - Próx. BR-163	Parada do Veículo		Alerta de Software	0	NÃO	-2,4514	-54,7300
	31/07/2024 01:23:37	PA - SANTARÉM - Próx. BR-163	Parada do Veículo		Alerta de Software	0	NÃO	-2,4514	-54,7300
	31/07/2024 01:21:37	PA - SANTARÉM - Próx. BR-163	Parada do Veículo		Alerta de Software	0	NÃO	-2,4514	-54,7300

## RELATÓRIO ANALÍTICO POR VEÍCULO

Período: 26/07/2024 00:00:00 à 02/08/2024 23:59:59

Identificador: STI4G62 LUIZ DAF 2024 530

Placa: STI4G62

- Legenda:**
-  Mensagens enviadas do Veículo (Veículo -> Central)
  -  Mensagens enviadas do Veículo (Controle de Jornada Cliente)
  -  Mensagens enviadas da Central (Central -> Veículo)



Sentido:	Data e Hora:	Localização:	Mensagem:	Modo Emergência	Tipo Mensagem:	Vel. (Km/h)	Log ?	Latitude	Longitude
	31/07/2024 01:19:37	PA - SANTARÉM - Próx. BR-163	Parada do Veículo		Alerta de Software	0	NÃO	-2,4514	-54,7300
	31/07/2024 01:17:37	PA - SANTARÉM - Próx. BR-163	Parada do Veículo		Alerta de Software	0	NÃO	-2,4515	-54,7300
	31/07/2024 01:15:37	PA - SANTARÉM - Próx. BR-163	Parada do Veículo		Alerta de Software	0	NÃO	-2,4515	-54,7300
	31/07/2024 01:13:37	PA - SANTARÉM - Próx. BR-163	Parada do Veículo		Alerta de Software	0	NÃO	-2,4515	-54,7300
	31/07/2024 01:11:37	PA - SANTARÉM - Próx. BR-163	Parada do Veículo		Alerta de Software	0	NÃO	-2,4515	-54,7300
	31/07/2024 01:09:37	PA - SANTARÉM - Próx. BR-163	Parada do Veículo		Alerta de Software	0	NÃO	-2,4515	-54,7300
	31/07/2024 01:07:37	PA - SANTARÉM - Próx. BR-163	Parada do Veículo		Alerta de Software	0	NÃO	-2,4515	-54,7300
	31/07/2024 01:05:37	PA - SANTARÉM - Próx. BR-163	Parada do Veículo		Alerta de Software	0	NÃO	-2,4515	-54,7300
	31/07/2024 01:03:37	PA - SANTARÉM - Próx. BR-163	Parada do Veículo		Alerta de Software	0	NÃO	-2,4515	-54,7300
	31/07/2024 01:01:37	PA - SANTARÉM - Próx. BR-163	Parada do Veículo		Alerta de Software	0	NÃO	-2,4515	-54,7300
	31/07/2024 00:59:37	PA - SANTARÉM - Próx. BR-163	Parada do Veículo		Alerta de Software	0	NÃO	-2,4515	-54,7300
	31/07/2024 00:57:37	PA - SANTARÉM - Próx. BR-163	Parada do Veículo		Alerta de Software	0	NÃO	-2,4514	-54,7300
	31/07/2024 00:55:37	PA - SANTARÉM - Próx. BR-163	Parada do Veículo		Alerta de Software	0	NÃO	-2,4514	-54,7299
	31/07/2024 00:53:37	PA - SANTARÉM - Próx. BR-163	Parada do Veículo		Alerta de Software	0	NÃO	-2,4514	-54,7299
	31/07/2024 00:51:37	PA - SANTARÉM - Próx. BR-163	Parada do Veículo		Alerta de Software	0	NÃO	-2,4514	-54,7299
	31/07/2024 00:49:37	PA - SANTARÉM - Próx. BR-163	Parada do Veículo		Alerta de Software	0	NÃO	-2,4513	-54,7300
	31/07/2024 00:47:37	PA - SANTARÉM - Próx. BR-163	Parada do Veículo		Alerta de Software	0	NÃO	-2,4513	-54,7300
	31/07/2024 00:45:37	PA - SANTARÉM - Próx. BR-163	Parada do Veículo		Alerta de Software	0	NÃO	-2,4513	-54,7300
	31/07/2024 00:43:37	PA - SANTARÉM - Próx. BR-163	Parada do Veículo		Alerta de Software	0	NÃO	-2,4513	-54,7300
	31/07/2024 00:41:37	PA - SANTARÉM - Próx. BR-163	Parada do Veículo		Alerta de Software	0	NÃO	-2,4513	-54,7300
	31/07/2024 00:39:37	PA - SANTARÉM - Próx. BR-163	Parada do Veículo		Alerta de Software	0	NÃO	-2,4513	-54,7300
	31/07/2024 00:37:37	PA - SANTARÉM - Próx. BR-163	Parada do Veículo		Alerta de Software	0	NÃO	-2,4513	-54,7300
	31/07/2024 00:35:37	PA - SANTARÉM - Próx. BR-163	Parada do Veículo		Alerta de Software	0	NÃO	-2,4514	-54,7300
	31/07/2024 00:33:37	PA - SANTARÉM - Próx. BR-163	Parada do Veículo		Alerta de Software	0	NÃO	-2,4514	-54,7300
	31/07/2024 00:31:37	PA - SANTARÉM - Próx. BR-163	Parada do Veículo		Alerta de Software	0	NÃO	-2,4514	-54,7300
	31/07/2024 00:29:37	PA - SANTARÉM - Próx. BR-163	Parada do Veículo		Alerta de Software	0	NÃO	-2,4514	-54,7300
	31/07/2024 00:27:37	PA - SANTARÉM - Próx. BR-163	Parada do Veículo		Alerta de Software	0	NÃO	-2,4514	-54,7300
	31/07/2024 00:25:37	PA - SANTARÉM - Próx. BR-163	Parada do Veículo		Alerta de Software	0	NÃO	-2,4514	-54,7300
	31/07/2024 00:23:37	PA - SANTARÉM - Próx. BR-163	Parada do Veículo		Alerta de Software	0	NÃO	-2,4514	-54,7300
	31/07/2024 00:21:37	PA - SANTARÉM - Próx. BR-163	Parada do Veículo		Alerta de Software	0	NÃO	-2,4514	-54,7300
	31/07/2024 00:19:37	PA - SANTARÉM - Próx. BR-163	Parada do Veículo		Alerta de Software	0	NÃO	-2,4514	-54,7300
	31/07/2024 00:17:37	PA - SANTARÉM - Próx. BR-163	Parada do Veículo		Alerta de Software	0	NÃO	-2,4514	-54,7300
	31/07/2024 00:15:37	PA - SANTARÉM - Próx. BR-163	Parada do Veículo		Alerta de Software	0	NÃO	-2,4514	-54,7300
	31/07/2024 00:13:37	PA - SANTARÉM - Próx. BR-163	Parada do Veículo		Alerta de Software	0	NÃO	-2,4514	-54,7300
	31/07/2024 00:11:37	PA - SANTARÉM - Próx. BR-163	Parada do Veículo		Alerta de Software	0	NÃO	-2,4514	-54,7300
	31/07/2024 00:09:37	PA - SANTARÉM - Próx. BR-163	Parada do Veículo		Alerta de Software	0	NÃO	-2,4514	-54,7300
	31/07/2024 00:07:37	PA - SANTARÉM - Próx. BR-163	Parada do Veículo		Alerta de Software	0	NÃO	-2,4514	-54,7300

## RELATÓRIO ANALÍTICO POR VEÍCULO




































Período: 26/07/2024 00:00:00 à 02/08/2024 23:59:59

Identificador: STI4G62 LUIZ DAF 2024 530

Placa: STI4G62




- Legenda:**
-  Mensagens enviadas do Veículo (Veículo -> Central)
  -  Mensagens enviadas do Veículo (Controle de Jornada Cliente)
  -  Mensagens enviadas da Central (Central -> Veículo)




































Sentido:	Data e Hora:	Localização:	Mensagem:	Modo Emergência	Tipo Mensagem:	Vel. (Km/h)	Log ?	Latitude	Longitude
	31/07/2024 00:05:37	PA - SANTARÉM - Próx. BR-163	Parada do Veículo		Alerta de Software	0	NÃO	-2,4514	-54,7300
	31/07/2024 00:03:37	PA - SANTARÉM - Próx. BR-163	Parada do Veículo		Alerta de Software	0	NÃO	-2,4514	-54,7300
	31/07/2024 00:01:37	PA - SANTARÉM - Próx. BR-163	Parada do Veículo		Alerta de Software	0	NÃO	-2,4514	-54,7300
	30/07/2024 23:59:37	PA - SANTARÉM - Próx. BR-163	Parada do Veículo		Alerta de Software	0	NÃO	-2,4514	-54,7300
	30/07/2024 23:57:37	PA - SANTARÉM - Próx. BR-163	Parada do Veículo		Alerta de Software	0	NÃO	-2,4514	-54,7300
	30/07/2024 23:55:37	PA - SANTARÉM - Próx. BR-163	Parada do Veículo		Alerta de Software	0	NÃO	-2,4514	-54,7300
	30/07/2024 23:53:37	PA - SANTARÉM - Próx. BR-163	Parada do Veículo		Alerta de Software	0	NÃO	-2,4514	-54,7300
	30/07/2024 23:51:37	PA - SANTARÉM - Próx. BR-163	Parada do Veículo		Alerta de Software	0	NÃO	-2,4514	-54,7300
	30/07/2024 23:49:37	PA - SANTARÉM - Próx. BR-163	Parada do Veículo		Alerta de Software	0	NÃO	-2,4514	-54,7300
	30/07/2024 23:47:37	PA - SANTARÉM - Próx. BR-163	Parada do Veículo		Alerta de Software	0	NÃO	-2,4514	-54,7300
	30/07/2024 23:45:37	PA - SANTARÉM - Próx. BR-163	Parada do Veículo		Alerta de Software	0	NÃO	-2,4514	-54,7300
	30/07/2024 23:43:37	PA - SANTARÉM - Próx. BR-163	Parada do Veículo		Alerta de Software	0	NÃO	-2,4514	-54,7300
	30/07/2024 23:41:37	PA - SANTARÉM - Próx. BR-163	Parada do Veículo		Alerta de Software	0	NÃO	-2,4514	-54,7300
	30/07/2024 23:39:37	PA - SANTARÉM - Próx. BR-163	Parada do Veículo		Alerta de Software	0	NÃO	-2,4514	-54,7300
	30/07/2024 23:37:37	PA - SANTARÉM - Próx. BR-163	Parada do Veículo		Alerta de Software	0	NÃO	-2,4514	-54,7300
	30/07/2024 23:35:37	PA - SANTARÉM - Próx. BR-163	Parada do Veículo		Alerta de Software	0	NÃO	-2,4514	-54,7300
	30/07/2024 23:33:37	PA - SANTARÉM - Próx. BR-163	Parada do Veículo		Alerta de Software	0	NÃO	-2,4514	-54,7299
	30/07/2024 23:31:37	PA - SANTARÉM - Próx. BR-163	Parada do Veículo		Alerta de Software	0	NÃO	-2,4514	-54,7299
	30/07/2024 23:29:37	PA - SANTARÉM - Próx. BR-163	Parada do Veículo		Alerta de Software	0	NÃO	-2,4514	-54,7299
	30/07/2024 23:27:37	PA - SANTARÉM - Próx. BR-163	Parada do Veículo		Alerta de Software	0	NÃO	-2,4514	-54,7299
	30/07/2024 23:25:37	PA - SANTARÉM - Próx. BR-163	Parada do Veículo		Alerta de Software	0	NÃO	-2,4514	-54,7299
	30/07/2024 23:23:37	PA - SANTARÉM - Próx. BR-163	Parada do Veículo		Alerta de Software	0	NÃO	-2,4514	-54,7299
	30/07/2024 23:21:37	PA - SANTARÉM - Próx. BR-163	Parada do Veículo		Alerta de Software	0	NÃO	-2,4514	-54,7299
	30/07/2024 23:19:37	PA - SANTARÉM - Próx. BR-163	Parada do Veículo		Alerta de Software	0	NÃO	-2,4514	-54,7300
	30/07/2024 23:17:37	PA - SANTARÉM - Próx. BR-163	Parada do Veículo		Alerta de Software	0	NÃO	-2,4514	-54,7300
	30/07/2024 23:15:37	PA - SANTARÉM - Próx. BR-163	Parada do Veículo		Alerta de Software	0	NÃO	-2,4514	-54,7300
	30/07/2024 23:13:37	PA - SANTARÉM - Próx. BR-163	Parada do Veículo		Alerta de Software	0	NÃO	-2,4514	-54,7300
	30/07/2024 23:11:37	PA - SANTARÉM - Próx. BR-163	Parada do Veículo		Alerta de Software	0	NÃO	-2,4514	-54,7300
	30/07/2024 23:09:37	PA - SANTARÉM - Próx. BR-163	Parada do Veículo		Alerta de Software	0	NÃO	-2,4514	-54,7300
	30/07/2024 23:07:37	PA - SANTARÉM - Próx. BR-163	Parada do Veículo		Alerta de Software	0	NÃO	-2,4514	-54,7300
	30/07/2024 23:05:37	PA - SANTARÉM - Próx. BR-163	Parada do Veículo		Alerta de Software	0	NÃO	-2,4514	-54,7300
	30/07/2024 23:03:37	PA - SANTARÉM - Próx. BR-163	Parada do Veículo		Alerta de Software	0	NÃO	-2,4514	-54,7300
	30/07/2024 23:01:37	PA - SANTARÉM - Próx. BR-163	Parada do Veículo		Alerta de Software	0	NÃO	-2,4514	-54,7300
	30/07/2024 22:59:37	PA - SANTARÉM - Próx. BR-163	Parada do Veículo		Alerta de Software	0	NÃO	-2,4514	-54,7300
	30/07/2024 22:57:37	PA - SANTARÉM - Próx. BR-163	Parada do Veículo		Alerta de Software	0	NÃO	-2,4514	-54,7300
	30/07/2024 22:55:37	PA - SANTARÉM - Próx. BR-163	Parada do Veículo		Alerta de Software	0	NÃO	-2,4514	-54,7300
	30/07/2024 22:53:37	PA - SANTARÉM - Próx. BR-163	Parada do Veículo		Alerta de Software	0	NÃO	-2,4514	-54,7300

RELATÓRIO ANALÍTICO POR VEÍCULO

Período: 26/07/2024 00:00:00 à 02/08/2024 23:59:59  
Identificador: STI4G62 LUIZ DAF 2024 530  
Placa: STI4G62

- Legenda:**
-  Mensagens enviadas do Veículo (Veículo -> Central)
  -  Mensagens enviadas do Veículo (Controle de Jornada Cliente)
  -  Mensagens enviadas da Central (Central -> Veículo)



Sentido:	Data e Hora:	Localização:	Mensagem:	Modo Emergência	Tipo Mensagem:	Vel. (Km/h)	Log ?	Latitude	Longitude
	30/07/2024 22:51:37	PA - SANTARÉM - Próx. BR-163	Parada do Veículo		Alerta de Software	0	NÃO	-2,4514	-54,7300
	30/07/2024 22:49:37	PA - SANTARÉM - Próx. BR-163	Parada do Veículo		Alerta de Software	0	NÃO	-2,4514	-54,7300
	30/07/2024 22:47:36	PA - SANTARÉM - Próx. BR-163	Parada do Veículo		Alerta de Software	0	NÃO	-2,4514	-54,7300
	30/07/2024 22:45:36	PA - SANTARÉM - Próx. BR-163	Parada do Veículo		Alerta de Software	0	NÃO	-2,4514	-54,7300
	30/07/2024 22:43:36	PA - SANTARÉM - Próx. BR-163	Parada do Veículo		Alerta de Software	0	NÃO	-2,4514	-54,7300
	30/07/2024 22:41:36	PA - SANTARÉM - Próx. BR-163	Parada do Veículo		Alerta de Software	0	NÃO	-2,4514	-54,7300
	30/07/2024 22:39:36	PA - SANTARÉM - Próx. BR-163	Parada do Veículo		Alerta de Software	0	NÃO	-2,4514	-54,7301
	30/07/2024 22:37:36	PA - SANTARÉM - Próx. BR-163	Parada do Veículo		Alerta de Software	0	NÃO	-2,4514	-54,7301
	30/07/2024 22:35:36	PA - SANTARÉM - Próx. BR-163	Parada do Veículo		Alerta de Software	0	NÃO	-2,4514	-54,7301
	30/07/2024 22:33:36	PA - SANTARÉM - Próx. BR-163	Parada do Veículo		Alerta de Software	0	NÃO	-2,4514	-54,7301
	30/07/2024 22:31:36	PA - SANTARÉM - Próx. BR-163	Parada do Veículo		Alerta de Software	0	NÃO	-2,4514	-54,7301
	30/07/2024 22:29:36	PA - SANTARÉM - Próx. BR-163	Parada do Veículo		Alerta de Software	0	NÃO	-2,4514	-54,7300
	30/07/2024 22:27:36	PA - SANTARÉM - Próx. BR-163	Parada do Veículo		Alerta de Software	0	NÃO	-2,4514	-54,7300
	30/07/2024 22:26:26	MENSAGEM ENVIADA PELA CENTRAL   Enviada por: integração	Desabilitar sensor de violação de painel		Comando		-		
	30/07/2024 22:26:26	MENSAGEM ENVIADA PELA CENTRAL   Enviada por: integração	Desabilitar sensor de porta do carona		Comando		-		
	30/07/2024 22:26:26	MENSAGEM ENVIADA PELA CENTRAL   Enviada por: integração	Desabilitar sensor de porta do motorista		Comando		-		
	30/07/2024 22:26:25	MENSAGEM ENVIADA PELA CENTRAL   Enviada por: integração	Habilitar Botão de Abertura de Trava de Baú 1		Comando		-		
	30/07/2024 22:26:25	MENSAGEM ENVIADA PELA CENTRAL   Enviada por: integração	Desabilitar sensor de desengate		Comando		-		
	30/07/2024 22:26:24	MENSAGEM ENVIADA PELA CENTRAL   Enviada por: integração	Temporizador 30-30 / 11 hora(s)		Comando		-		
	30/07/2024 22:25:36	PA - SANTARÉM - Próx. BR-163	Parada do Veículo		Alerta de Software	0	NÃO	-2,4514	-54,7300
	30/07/2024 22:23:36	PA - SANTARÉM - Próx. BR-163	Parada do Veículo		Alerta de Software	0	NÃO	-2,4514	-54,7300
	30/07/2024 22:21:36	PA - SANTARÉM - Próx. BR-163	Parada do Veículo		Alerta de Software	0	NÃO	-2,4514	-54,7300
	30/07/2024 22:19:36	PA - SANTARÉM - Próx. BR-163	Parada do Veículo		Alerta de Software	0	NÃO	-2,4514	-54,7300
	30/07/2024 22:17:36	PA - SANTARÉM - Próx. BR-163	Parada do Veículo		Alerta de Software	0	NÃO	-2,4514	-54,7300
	30/07/2024 22:15:36	PA - SANTARÉM - Próx. BR-163	Parada do Veículo		Alerta de Software	0	NÃO	-2,4514	-54,7300
	30/07/2024 22:13:36	PA - SANTARÉM - Próx. BR-163	Parada do Veículo		Alerta de Software	0	NÃO	-2,4514	-54,7300
	30/07/2024 22:11:36	PA - SANTARÉM - Próx. BR-163	Parada do Veículo		Alerta de Software	0	NÃO	-2,4514	-54,7300
	30/07/2024 22:09:36	PA - SANTARÉM - Próx. BR-163	Parada do Veículo		Alerta de Software	0	NÃO	-2,4514	-54,7300
	30/07/2024 22:07:36	PA - SANTARÉM - Próx. BR-163	Parada do Veículo		Alerta de Software	0	NÃO	-2,4514	-54,7300
	30/07/2024 22:05:36	PA - SANTARÉM - Próx. BR-163	Parada do Veículo		Alerta de Software	0	NÃO	-2,4514	-54,7300
	30/07/2024 22:03:36	PA - SANTARÉM - Próx. BR-163	Parada do Veículo		Alerta de Software	0	NÃO	-2,4514	-54,7300
	30/07/2024 22:01:36	PA - SANTARÉM - Próx. BR-163	Parada do Veículo		Alerta de Software	0	NÃO	-2,4514	-54,7299
	30/07/2024 21:59:36	PA - SANTARÉM - Próx. BR-163	Parada do Veículo		Alerta de Software	0	NÃO	-2,4514	-54,7299
	30/07/2024 21:57:36	PA - SANTARÉM - Próx. BR-163	Parada do Veículo		Alerta de Software	0	NÃO	-2,4515	-54,7299
	30/07/2024 21:55:36	PA - SANTARÉM - Próx. BR-163	Parada do Veículo		Alerta de Software	0	NÃO	-2,4515	-54,7300
	30/07/2024 21:53:36	PA - SANTARÉM - Próx. BR-163	Parada do Veículo		Alerta de Software	0	NÃO	-2,4515	-54,7300

RELATÓRIO ANALÍTICO POR VEÍCULO

Período: 26/07/2024 00:00:00 à 02/08/2024 23:59:59

Identificador: STI4G62 LUIZ DAF 2024 530

Placa: STI4G62

Legenda:

Mensagens enviadas do Veículo (Veículo -> Central)

Mensagens enviadas do Veículo (Controle de Jornada Cliente)

Mensagens enviadas da Central (Central -> Veículo)



Sentido:	Data e Hora:	Localização:	Mensagem:	Modo Emergência	Tipo Mensagem:	Vel. (Km/h)	Log ?	Latitude	Longitude
	30/07/2024 21:51:36	PA - SANTARÉM - Próx. BR-163	Parada do Veículo		Alerta de Software	0	NÃO	-2,4515	-54,7300
	30/07/2024 21:49:36	PA - SANTARÉM - Próx. BR-163	Parada do Veículo		Alerta de Software	0	NÃO	-2,4515	-54,7300
	30/07/2024 21:47:36	PA - SANTARÉM - Próx. BR-163	Parada do Veículo		Alerta de Software	0	NÃO	-2,4515	-54,7300
	30/07/2024 21:45:36	PA - SANTARÉM - Próx. BR-163	Parada do Veículo		Alerta de Software	0	NÃO	-2,4515	-54,7300
	30/07/2024 21:43:36	PA - SANTARÉM - Próx. BR-163	Parada do Veículo		Alerta de Software	0	NÃO	-2,4515	-54,7300
	30/07/2024 21:41:36	PA - SANTARÉM - Próx. BR-163	Parada do Veículo		Alerta de Software	0	NÃO	-2,4515	-54,7300
	30/07/2024 21:39:36	PA - SANTARÉM - Próx. BR-163	Parada do Veículo		Alerta de Software	0	NÃO	-2,4515	-54,7300
	30/07/2024 21:37:36	PA - SANTARÉM - Próx. BR-163	Parada do Veículo		Alerta de Software	0	NÃO	-2,4515	-54,7301
	30/07/2024 21:35:36	PA - SANTARÉM - Próx. BR-163	Parada do Veículo		Alerta de Software	0	NÃO	-2,4515	-54,7301
	30/07/2024 21:33:36	PA - SANTARÉM - Próx. BR-163	Parada do Veículo		Alerta de Software	0	NÃO	-2,4515	-54,7301
	30/07/2024 21:31:36	PA - SANTARÉM - Próx. BR-163	Parada do Veículo		Alerta de Software	0	NÃO	-2,4514	-54,7300
	30/07/2024 21:29:36	PA - SANTARÉM - Próx. BR-163	Parada do Veículo		Alerta de Software	0	NÃO	-2,4514	-54,7300
	30/07/2024 21:27:36	PA - SANTARÉM - Próx. BR-163	Parada do Veículo		Alerta de Software	0	NÃO	-2,4514	-54,7300
	30/07/2024 21:25:36	PA - SANTARÉM - Próx. BR-163	Parada do Veículo		Alerta de Software	0	NÃO	-2,4514	-54,7300
	30/07/2024 21:23:36	PA - SANTARÉM - Próx. BR-163	Parada do Veículo		Alerta de Software	0	NÃO	-2,4514	-54,7300
	30/07/2024 21:21:36	PA - SANTARÉM - Próx. BR-163	Parada do Veículo		Alerta de Software	0	NÃO	-2,4514	-54,7300
	30/07/2024 21:19:36	PA - SANTARÉM - Próx. BR-163	Parada do Veículo		Alerta de Software	0	NÃO	-2,4514	-54,7300
	30/07/2024 21:19:10	PA - SANTARÉM - Próx. BR-163	16 FIM DE VIAGEM 16 FIM DE VIAGEM ID MOTORISTA:		Macro		NÃO	-2,4514	-54,7300
	30/07/2024 21:18:43	MENSAGEM ENVIADA PELA CENTRAL   Enviada por: integração	Desabilitar sensor de porta do carona		Comando		-		
	30/07/2024 21:18:42	MENSAGEM ENVIADA PELA CENTRAL   Enviada por: integração	Desabilitar sensor de porta do motorista		Comando		-		
	30/07/2024 21:18:35	PA - SANTARÉM - Próx. BR-163	Parada do Veículo		Alerta de Software	0	NÃO	-2,4514	-54,7300
	30/07/2024 21:18:35	PA - SANTARÉM - Próx. BR-163	Ignição desligada		Evento	0	NÃO	-2,4514	-54,7300
			13 CHEGADA NO CLIENTE 13 CHEGADA NO CLIENTE LOCAL: PREVISAO DE DESCARGA DATA: HORA: ID MOTORISTA:		Macro		NÃO	-2,4514	-54,7300
	30/07/2024 21:17:36	PA - SANTARÉM - Próx. BR-163	Ignição ligada		Status	2	NÃO	-2,4514	-54,7301
	30/07/2024 21:15:36	PA - SANTARÉM - BR-163	Ignição ligada		Status	29	NÃO	-2,4472	-54,7305
	30/07/2024 21:13:36	PA - SANTARÉM - BR-163	Ignição ligada		Status	42	NÃO	-2,4494	-54,7300
	30/07/2024 21:11:36	PA - SANTARÉM - BR-163	Ignição ligada		Status	41	NÃO	-2,4595	-54,7278
	30/07/2024 21:09:36	PA - SANTARÉM - BR-163	Ignição ligada		Status	50	NÃO	-2,4722	-54,7292
	30/07/2024 21:09:36	PA - SANTARÉM - BR-163	Entrada em Área de Controle 'SANTAREM - RAO 115KM'		Alerta de Software	50	NÃO	-2,4722	-54,7292
	30/07/2024 21:07:36	PA - SANTARÉM - BR-163	Ignição ligada		Status	37	NÃO	-2,4843	-54,7320
	30/07/2024 21:06:35	PA - SANTARÉM - BR-163			Posição Normal	50	NÃO	-2,4917	-54,7345
	30/07/2024 21:05:36	PA - SANTARÉM - BR-163	Ignição ligada		Status	56	NÃO	-2,4979	-54,7337
	30/07/2024 21:03:36	PA - SANTARÉM - BR-163	Ignição ligada		Status	13	NÃO	-2,5049	-54,7268



RELATÓRIO ANALÍTICO POR VEÍCULO

Período: 26/07/2024 00:00:00 à 02/08/2024 23:59:59

Identificador: STI4G62 LUIZ DAF 2024 530

Placa: STI4G62

Legenda:

Mensagens enviadas do Veículo (Veículo -> Central)

Mensagens enviadas do Veículo (Controle de Jornada Cliente)

Mensagens enviadas da Central (Central -> Veículo)






Sentido:	Data e Hora:	Localização:	Mensagem:	Modo Emergência	Tipo Mensagem:	Vel. (Km/h)	Log ?	Latitude	Longitude
	30/07/2024 21:01:36	PA - SANTARÉM - BR-163	Ignição ligada		Status	61	NÃO	-2,5177	-54,7232
	30/07/2024 20:59:36	PA - SANTARÉM - BR-163	Ignição ligada		Status	58	NÃO	-2,5358	-54,7227
	30/07/2024 20:57:36	PA - SANTARÉM - BR-163	Ignição ligada		Status	59	NÃO	-2,5538	-54,7226
	30/07/2024 20:55:59	PA - SANTARÉM - BR-163			Posição Normal	59	NÃO	-2,5672	-54,7214
	30/07/2024 20:55:36	PA - SANTARÉM - BR-163	Ignição ligada		Status	57	NÃO	-2,5703	-54,7212
	30/07/2024 20:55:36	PA - SANTARÉM - BR-163	Ignição ligada		Status	57	NÃO	-2,5705	-54,7212
	30/07/2024 20:53:36	PA - SANTARÉM - BR-163	Ignição ligada		Status	54	NÃO	-2,5872	-54,7202
	30/07/2024 20:51:36	PA - SANTARÉM - BR-163	Ignição ligada		Status	44	SIM	-2,6012	-54,7194
	30/07/2024 20:49:36	PA - SANTARÉM - BR-163	Ignição ligada		Status	50	SIM	-2,6143	-54,7276
	30/07/2024 20:47:36	PA - SANTARÉM - BR-163	Ignição ligada		Status	66	SIM	-2,6263	-54,7388
	30/07/2024 20:45:36	PA - SANTARÉM - Próx. BR-163	Ignição ligada		Status	70	NÃO	-2,6387	-54,7660
	30/07/2024 20:45:36	PA - SANTARÉM - Próx. BR-163	Entrada em Área de Controle 'SANTAREM - RAI0 115KM'		Alerta de Software	70	NÃO	-2,6387	-54,7660
	30/07/2024 20:45:36	PA - SANTARÉM - BR-163	Ignição ligada		Status	70	SIM	-2,6388	-54,7660
	30/07/2024 20:44:42	MENSAGEM ENVIADA PELA CENTRAL   Enviada por: integração	Temporizador 10-10 / 2 hora(s)		Comando	-	-	-	-
	30/07/2024 20:42:36	PA - SANTARÉM - BR-163	Ignição ligada		Status	38	SIM	-2,6428	-54,7836
	30/07/2024 20:40:36	PA - BELTERRA - BR-163	Ignição ligada		Status	74	NÃO	-2,6490	-54,8107
	30/07/2024 20:40:36	PA - SANTARÉM - Próx. BR-163	Ignição ligada		Status	74	SIM	-2,6491	-54,8107
	30/07/2024 20:37:36	PA - BELTERRA - BR-163	Ignição ligada		Status	71	SIM	-2,6540	-54,8309
	30/07/2024 20:35:36	PA - BELTERRA - BR-163	Ignição ligada		Status	64	NÃO	-2,6775	-54,8453
	30/07/2024 20:35:36	PA - BELTERRA - BR-163	Ignição ligada		Status	64	SIM	-2,6775	-54,8454
	30/07/2024 20:32:36	PA - BELTERRA - BR-163	Ignição ligada		Status	70	SIM	-2,6836	-54,8644
	30/07/2024 20:30:36	PA - BELTERRA - BR-163	Ignição ligada		Status	68	NÃO	-2,7015	-54,8898
	30/07/2024 20:30:36	PA - BELTERRA - BR-163	Ignição ligada		Status	68	SIM	-2,7016	-54,8899
	30/07/2024 20:27:36	PA - BELTERRA - BR-163	Ignição ligada		Status	77	SIM	-2,7184	-54,9003
	30/07/2024 20:25:36	PA - BELTERRA - BR-163	Ignição ligada		Status	69	NÃO	-2,7513	-54,9000
	30/07/2024 20:25:36	PA - BELTERRA - BR-163	Entrada em Área de Controle 'SANTAREM - RAI0 115KM'		Alerta de Software	69	NÃO	-2,7513	-54,9000
	30/07/2024 20:25:36	PA - BELTERRA - BR-163	Ignição ligada		Status	69	SIM	-2,7514	-54,9000
	30/07/2024 20:22:36	PA - BELTERRA - BR-163	Ignição ligada		Status	72	SIM	-2,7719	-54,8999
	30/07/2024 20:20:36	PA - BELTERRA - Próx. BR-163	Ignição ligada		Status	71	NÃO	-2,8053	-54,9000
	30/07/2024 20:20:36	PA - BELTERRA - Próx. BR-163	Ignição ligada		Status	71	SIM	-2,8054	-54,9000
	30/07/2024 20:17:36	PA - BELTERRA - BR-163	Ignição ligada		Status	71	SIM	-2,8270	-54,9004
	30/07/2024 20:15:36	PA - BELTERRA - BR-163	Ignição ligada		Status	73	NÃO	-2,8578	-54,8987
	30/07/2024 20:15:36	PA - BELTERRA - BR-163	Ignição ligada		Status	73	SIM	-2,8578	-54,8987
	30/07/2024 20:12:36	PA - BELTERRA - BR-163	Ignição ligada		Status	72	SIM	-2,8741	-54,9126
	30/07/2024 20:10:36	PA - BELTERRA - BR-163	Ignição ligada		Status	54	NÃO	-2,8970	-54,9223
	30/07/2024 20:10:36	PA - BELTERRA - BR-163	Ignição ligada		Status	54	SIM	-2,8971	-54,9224
	30/07/2024 20:07:36	PA - BELTERRA - BR-163	Ignição ligada		Status	59	SIM	-2,9148	-54,9258

## RELATÓRIO ANALÍTICO POR VEÍCULO






































Período: 26/07/2024 00:00:00 à 02/08/2024 23:59:59

Identificador: STI4G62 LUIZ DAF 2024 530

Placa: STI4G62

- Legenda:**
-  Mensagens enviadas do Veículo (Veículo -> Central)
  -  Mensagens enviadas do Veículo (Controle de Jornada Cliente)
  -  Mensagens enviadas da Central (Central -> Veículo)



Sentido:	Data e Hora:	Localização:	Mensagem:	Modo Emergência	Tipo Mensagem:	Vel. (Km/h)	Log ?	Latitude	Longitude
	30/07/2024 20:05:36	PA - BELTERRA - BR-163	Ignição ligada		Status	67	NÃO	-2,9458	-54,9302
	30/07/2024 20:05:36	PA - BELTERRA - BR-163	Ignição ligada		Status	67	SIM	-2,9458	-54,9302
	30/07/2024 20:02:36	PA - BELTERRA - BR-163	Ignição ligada		Status	71	SIM	-2,9658	-54,9343
	30/07/2024 20:00:36	PA - BELTERRA - Próx. BR-163	Ignição ligada		Status	59	NÃO	-2,9990	-54,9312
	30/07/2024 20:00:36	PA - BELTERRA - BR-163	Ignição ligada		Status	59	SIM	-2,9991	-54,9313
	30/07/2024 19:57:36	PA - BELTERRA - BR-163	Ignição ligada		Status	74	SIM	-3,0131	-54,9300
	30/07/2024 19:55:36	PA - BELTERRA - Próx. BR-163	Ignição ligada		Status	62	NÃO	-3,0365	-54,9278
	30/07/2024 19:55:36	PA - BELTERRA - BR-163	Ignição ligada		Status	62	SIM	-3,0366	-54,9279
	30/07/2024 19:52:36	PA - BELTERRA - BR-163	Ignição ligada		Status	71	SIM	-3,0543	-54,9262
	30/07/2024 19:50:36	PA - BELTERRA - BR-163	Ignição ligada		Status	62	NÃO	-3,0810	-54,9238
	30/07/2024 19:50:36	PA - BELTERRA - BR-163	Ignição ligada		Status	62	SIM	-3,0811	-54,9238
	30/07/2024 19:47:36	PA - BELTERRA - BR-163	Ignição ligada		Status	79	SIM	-3,1016	-54,9296
	30/07/2024 19:45:36	PA - BELTERRA - BR-163	Ignição ligada		Status	68	NÃO	-3,1282	-54,9377
	30/07/2024 19:45:36	PA - BELTERRA - BR-163	Ignição ligada		Status	68	SIM	-3,1283	-54,9377
	30/07/2024 19:42:36	PA - BELTERRA - BR-163	Ignição ligada		Status	72	SIM	-3,1478	-54,9436
	30/07/2024 19:40:36	PA - BELTERRA - Próx. BR-163	Ignição ligada		Status	56	NÃO	-3,1755	-54,9520
	30/07/2024 19:40:36	PA - BELTERRA - BR-163	Ignição ligada		Status	56	SIM	-3,1755	-54,9521
	30/07/2024 19:37:36	PA - BELTERRA - BR-163	Ignição ligada		Status	71	SIM	-3,1896	-54,9564
	30/07/2024 19:35:36	PA - BELTERRA - Próx. BR-163	Ignição ligada		Status	54	NÃO	-3,2197	-54,9507
	30/07/2024 19:35:36	PA - BELTERRA - Próx. BR-163	Ignição ligada		Status	54	SIM	-3,2197	-54,9507
	30/07/2024 19:32:36	PA - BELTERRA - BR-163	Ignição ligada		Status	26	SIM	-3,2311	-54,9480
	30/07/2024 19:30:36	PA - BELTERRA - BR-163	Ignição ligada		Status	54	NÃO	-3,2543	-54,9457
	30/07/2024 19:30:36	PA - BELTERRA - BR-163	Ignição ligada		Status	54	SIM	-3,2545	-54,9457
	30/07/2024 19:27:36	PA - BELTERRA - BR-163	Ignição ligada		Status	81	SIM	-3,2745	-54,9424
	30/07/2024 19:25:36	PA - BELTERRA - Próx. BR-163	Ignição ligada		Status	79	NÃO	-3,3032	-54,9360
	30/07/2024 19:25:36	PA - BELTERRA - BR-163	Ignição ligada		Status	79	SIM	-3,3032	-54,9361
	30/07/2024 19:22:36	PA - BELTERRA - BR-163	Ignição ligada		Status	57	SIM	-3,3220	-54,9320
	30/07/2024 19:20:36	PA - BELTERRA - BR-163	Ignição ligada		Status	71	NÃO	-3,3507	-54,9277
	30/07/2024 19:20:36	PA - BELTERRA - BR-163	Ignição ligada		Status	71	SIM	-3,3508	-54,9277
	30/07/2024 19:17:36	PA - BELTERRA - BR-163	Ignição ligada		Status	68	SIM	-3,3697	-54,9202
	30/07/2024 19:15:36	PA - BELTERRA - BR-163	Ignição ligada		Status	54	NÃO	-3,3835	-54,9092
	30/07/2024 19:15:36	PA - BELTERRA - BR-163	Ignição ligada		Status	54	SIM	-3,3836	-54,9092
	30/07/2024 19:12:36	PA - BELTERRA - BR-163	Ignição ligada		Status	80	SIM	-3,3981	-54,9115
	30/07/2024 19:10:36	PA - BELTERRA - BR-163	Entrada em Área de Controle 'SANTAREM - RAI0 115KM'		Alerta de Software	35	NÃO	-3,4140	-54,9142
	30/07/2024 19:10:36	PA - BELTERRA - BR-163	Ignição ligada		Status	35	NÃO	-3,4140	-54,9142
	30/07/2024 19:10:36	PA - BELTERRA - BR-163	Ignição ligada		Status	35	SIM	-3,4140	-54,9142
	30/07/2024 19:07:36	PA - BELTERRA - BR-163	Ignição ligada		Status	15	SIM	-3,4238	-54,9095

RELATÓRIO ANALÍTICO POR VEÍCULO

Período: 26/07/2024 00:00:00 à 02/08/2024 23:59:59

Identificador: STI4G62 LUIZ DAF 2024 530

Placa: STI4G62

Legenda:

Mensagens enviadas do Veículo (Veículo -> Central)

Mensagens enviadas do Veículo (Controle de Jornada Cliente)

Mensagens enviadas da Central (Central -> Veículo)



Sentido:	Data e Hora:	Localização:	Mensagem:	Modo Emergência	Tipo Mensagem:	Vel. (Km/h)	Log ?	Latitude	Longitude
	30/07/2024 19:05:36	PA - BELTERRA - BR-163	Ignição ligada		Status	73	NÃO	-3,4482	-54,9008
	30/07/2024 19:05:36	PA - BELTERRA - BR-163	Entrada em Área de Controle 'SANTAREM - RAI0 115KM'		Alerta de Software	73	NÃO	-3,4482	-54,9008
	30/07/2024 19:05:36	PA - BELTERRA - BR-163	Ignição ligada		Status	73	SIM	-3,4482	-54,9009
	30/07/2024 19:02:36	PA - BELTERRA - BR-163	Ignição ligada		Status	64	SIM	-3,4646	-54,8915
	30/07/2024 19:00:36	PA - BELTERRA - BR-163	Ignição ligada		Status	66	NÃO	-3,4905	-54,8872
	30/07/2024 19:00:36	PA - BELTERRA - BR-163	Ignição ligada		Status	66	SIM	-3,4905	-54,8872
	30/07/2024 18:57:36	PA - BELTERRA - BR-163	Ignição ligada		Status	62	SIM	-3,5082	-54,8778
	30/07/2024 18:55:36	PA - BELTERRA - Próx. BR-163	Ignição ligada		Status	63	NÃO	-3,5302	-54,8705
	30/07/2024 18:55:36	PA - BELTERRA - BR-163	Ignição ligada		Status	63	SIM	-3,5303	-54,8706
	30/07/2024 18:52:36	PA - BELTERRA - BR-163	Ignição ligada		Status	61	SIM	-3,5485	-54,8701
	30/07/2024 18:50:36	PA - PLACAS - BR-163	Ignição ligada		Status	52	NÃO	-3,5703	-54,8587
	30/07/2024 18:50:36	PA - PLACAS - BR-163	Ignição ligada		Status	52	SIM	-3,5704	-54,8587
	30/07/2024 18:47:36	PA - PLACAS - BR-163	Ignição ligada		Status	66	SIM	-3,5824	-54,8429
	30/07/2024 18:47:33	PA - PLACAS - BR-163	Ignição ligada		Status	66	SIM	-3,5827	-54,8425
	30/07/2024 18:45:36	PA - PLACAS - Próx. BR-163	Ignição ligada		Status	70	NÃO	-3,6080	-54,8397
	30/07/2024 18:45:36	PA - PLACAS - BR-163	Ignição ligada		Status	70	SIM	-3,6081	-54,8398
	30/07/2024 18:42:36	PA - PLACAS - BR-163	Ignição ligada		Status	75	SIM	-3,6258	-54,8459
	30/07/2024 18:40:36	PA - PLACAS - BR-163	Ignição ligada		Status	27	NÃO	-3,6490	-54,8527
	30/07/2024 18:40:36	PA - PLACAS - BR-163	Ignição ligada		Status	27	SIM	-3,6491	-54,8527
	30/07/2024 18:37:36	PA - PLACAS - BR-163	Ignição ligada		Status	63	SIM	-3,6613	-54,8433
	30/07/2024 18:35:36	PA - PLACAS - BR-163	Ignição ligada		Status	30	NÃO	-3,6797	-54,8280
	30/07/2024 18:35:36	PA - PLACAS - BR-163	Ignição ligada		Status	30	SIM	-3,6797	-54,8280
	30/07/2024 18:32:36	PA - PLACAS - BR-163	Ignição ligada		Status	65	SIM	-3,6933	-54,8257
	30/07/2024 18:30:36	PA - PLACAS - Próx. BR-163	Ignição ligada		Status	43	NÃO	-3,7160	-54,8223
	30/07/2024 18:30:36	PA - PLACAS - BR-163	Ignição ligada		Status	43	SIM	-3,7161	-54,8225
	30/07/2024 18:27:36	PA - PLACAS - BR-163	Ignição ligada		Status	68	SIM	-3,7352	-54,8222
	30/07/2024 18:25:36	PA - PLACAS - BR-163	Ignição ligada		Status	73	NÃO	-3,7662	-54,8238
	30/07/2024 18:25:36	PA - PLACAS - BR-163	Ignição ligada		Status	73	SIM	-3,7662	-54,8238
	30/07/2024 18:22:36	PA - RURÓPOLIS - BR-163	Ignição ligada		Status	28	SIM	-3,7802	-54,8245
	30/07/2024 18:20:36	PA - RURÓPOLIS - Próx. BR-163	Ignição ligada		Status	53	NÃO	-3,8053	-54,8247
	30/07/2024 18:20:36	PA - RURÓPOLIS - BR-163	Ignição ligada		Status	53	SIM	-3,8054	-54,8248
	30/07/2024 18:17:36	PA - RURÓPOLIS - BR-163	Ignição ligada		Status	48	SIM	-3,8154	-54,8246
	30/07/2024 18:15:36	PA - RURÓPOLIS - BR-163	Ignição ligada		Status	56	NÃO	-3,8392	-54,8297
	30/07/2024 18:15:36	PA - RURÓPOLIS - BR-163	Ignição ligada		Status	56	SIM	-3,8393	-54,8297
	30/07/2024 18:12:36	PA - RURÓPOLIS - BR-163	Ignição ligada		Status	67	SIM	-3,8530	-54,8298
	30/07/2024 18:10:36	PA - RURÓPOLIS - BR-163	Ignição ligada		Status	75	NÃO	-3,8777	-54,8157
	30/07/2024 18:10:36	PA - RURÓPOLIS - BR-163	Ignição ligada		Status	75	SIM	-3,8777	-54,8157

RELATÓRIO ANALÍTICO POR VEÍCULO

Período: 26/07/2024 00:00:00 à 02/08/2024 23:59:59

Identificador: STI4G62 LUIZ DAF 2024 530

Placa: STI4G62

Legenda:

Mensagens enviadas do Veículo (Veículo -> Central)

Mensagens enviadas do Veículo (Controle de Jornada Cliente)




Mensagens enviadas da Central (Central -> Veículo)






































Sentido:	Data e Hora:	Localização:	Mensagem:	Modo Emergência	Tipo Mensagem:	Vel. (Km/h)	Log ?	Latitude	Longitude
	30/07/2024 18:09:32	PA - RURÓPOLIS - BR-163	Ignição ligada		Status	75	SIM	-3,8784	-54,8153
	30/07/2024 18:07:36	PA - RURÓPOLIS - BR-163	Ignição ligada		Status	72	SIM	-3,8967	-54,8048
	30/07/2024 18:05:36	PA - RURÓPOLIS - BR-163	Ignição ligada		Status	64	NÃO	-3,9152	-54,8167
	30/07/2024 18:05:36	PA - RURÓPOLIS - BR-163	Ignição ligada		Status	64	SIM	-3,9153	-54,8168
	30/07/2024 18:02:36	PA - RURÓPOLIS - BR-163	Ignição ligada		Status	72	SIM	-3,9219	-54,8329
	30/07/2024 18:00:36	PA - RURÓPOLIS - BR-163	Ignição ligada		Status	61	NÃO	-3,9387	-54,8517
	30/07/2024 18:00:36	PA - RURÓPOLIS - BR-163	Ignição ligada		Status	61	SIM	-3,9387	-54,8518
	30/07/2024 17:57:36	PA - RURÓPOLIS - BR-163	Ignição ligada		Status	25	SIM	-3,9396	-54,8620
	30/07/2024 17:55:36	PA - RURÓPOLIS - BR-163	Ignição ligada		Status	71	NÃO	-3,9473	-54,8797
	30/07/2024 17:55:36	PA - RURÓPOLIS - BR-163	Ignição ligada		Status	71	SIM	-3,9475	-54,8798
	30/07/2024 17:52:36	PA - RURÓPOLIS - BR-163	Ignição ligada		Status	74	SIM	-3,9666	-54,8898
	30/07/2024 17:50:36	PA - RURÓPOLIS - Próx. BR-163	Ignição ligada		Status	27	NÃO	-3,9857	-54,8880
	30/07/2024 17:50:36	PA - RURÓPOLIS - BR-163	Ignição ligada		Status	27	SIM	-3,9858	-54,8881
	30/07/2024 17:47:36	PA - RURÓPOLIS - Próx. BR-163	Ignição ligada		Status	13	SIM	-3,9900	-54,8873
	30/07/2024 17:45:36	PA - RURÓPOLIS - Próx. BR-163	Ignição ligada		Status	0	NÃO	-3,9993	-54,8862
	30/07/2024 17:45:36	PA - RURÓPOLIS - Próx. BR-163	Parada do Veículo		Alerta de Software	0	NÃO	-3,9993	-54,8862
	30/07/2024 17:45:36	PA - RURÓPOLIS - BR-163	Ignição ligada		Status	0	SIM	-3,9995	-54,8863
	30/07/2024 17:42:36	PA - RURÓPOLIS - BR-163	Ignição ligada		Status	0	SIM	-3,9995	-54,8863
	30/07/2024 17:40:36	PA - RURÓPOLIS - Próx. BR-163	Ignição ligada		Status	32	NÃO	-4,0037	-54,8855
	30/07/2024 17:40:36	PA - RURÓPOLIS - BR-163	Ignição ligada		Status	32	SIM	-4,0038	-54,8857
	30/07/2024 17:37:36	PA - RURÓPOLIS - BR-163	Ignição ligada		Status	27	SIM	-4,0158	-54,8858
	30/07/2024 17:35:36	PA - RURÓPOLIS - BR-163	Ignição ligada		Status	75	NÃO	-4,0363	-54,9000
	30/07/2024 17:35:36	PA - RURÓPOLIS - BR-163	Ignição ligada		Status	75	SIM	-4,0364	-54,9001
	30/07/2024 17:32:36	PA - RURÓPOLIS - BR-163	Ignição ligada		Status	44	SIM	-4,0444	-54,9167
	30/07/2024 17:30:36	PA - RURÓPOLIS - BR-163	Ignição ligada		Status	79	NÃO	-4,0515	-54,9385
	30/07/2024 17:30:36	PA - RURÓPOLIS - BR-163	Ignição ligada		Status	79	SIM	-4,0516	-54,9386
	30/07/2024 17:27:36	PA - RURÓPOLIS - BR-163	Ignição ligada		Status	76	SIM	-4,0698	-54,9274
	30/07/2024 17:25:36	PA - RURÓPOLIS - Próx. BR-163	Ignição ligada		Status	5	NÃO	-4,0805	-54,9202
	30/07/2024 17:25:06	MENSAGEM ENVIADA PELA CENTRAL   Enviada por: integração	Habilitar sensor de porta do motorista		Comando		-		
	30/07/2024 17:25:05	MENSAGEM ENVIADA PELA CENTRAL   Enviada por: integração	Habilitar sensor de porta do carona		Comando		-		
	30/07/2024 17:25:05	MENSAGEM ENVIADA PELA CENTRAL   Enviada por: integração	Habilitar sensor de violação de painel		Comando		-		
	30/07/2024 17:25:00	MENSAGEM ENVIADA PELA CENTRAL   Enviada por: integração	Habilitar sensor de desengate		Comando		-		
	30/07/2024 17:24:59	MENSAGEM ENVIADA PELA CENTRAL   Enviada por: integração	Desabilitar Botão de Abertura de Trava de Baú		Comando		-		
	30/07/2024 17:24:43	PA - RURÓPOLIS - Próx. BR-163	11 REINICIO DE VIAGEM 11 REINICIO DE VIAGEM ID MOTORISTA:		Macro		NÃO	-4,0803	-54,9199
	30/07/2024 17:24:36	PA - RURÓPOLIS - Próx. BR-163	Ignição ligada		Evento	0	NÃO	-4,0803	-54,9199

RELATÓRIO ANALÍTICO POR VEÍCULO

Período: 26/07/2024 00:00:00 à 02/08/2024 23:59:59  
Identificador: STI4G62 LUIZ DAF 2024 530  
Placa: STI4G62

- Legenda:**
-  Mensagens enviadas do Veículo (Veículo -> Central)
  -  Mensagens enviadas do Veículo (Controle de Jornada Cliente)
  -  Mensagens enviadas da Central (Central -> Veículo)



Sentido:	Data e Hora:	Localização:	Mensagem:	Modo Emergência	Tipo Mensagem:	Vel. (Km/h)	Log ?	Latitude	Longitude
	30/07/2024 17:23:36	PA - RURÓPOLIS - Próx. BR-163	Parada do Veículo		Alerta de Software	0	NÃO	-4,0803	-54,9199
	30/07/2024 17:21:36	PA - RURÓPOLIS - Próx. BR-163	Parada do Veículo		Alerta de Software	0	NÃO	-4,0803	-54,9199
	30/07/2024 17:19:36	PA - RURÓPOLIS - Próx. BR-163	Parada do Veículo		Alerta de Software	0	NÃO	-4,0803	-54,9199
	30/07/2024 17:17:36	PA - RURÓPOLIS - Próx. BR-163	Parada do Veículo		Alerta de Software	0	NÃO	-4,0803	-54,9199
	30/07/2024 17:15:36	PA - RURÓPOLIS - Próx. BR-163	Parada do Veículo		Alerta de Software	0	NÃO	-4,0803	-54,9199
	30/07/2024 17:13:36	PA - RURÓPOLIS - Próx. BR-163	Parada do Veículo		Alerta de Software	0	NÃO	-4,0803	-54,9199
	30/07/2024 17:11:36	PA - RURÓPOLIS - Próx. BR-163	Parada do Veículo		Alerta de Software	0	NÃO	-4,0803	-54,9199
	30/07/2024 17:09:36	PA - RURÓPOLIS - Próx. BR-163	Parada do Veículo		Alerta de Software	0	NÃO	-4,0803	-54,9199
	30/07/2024 17:07:36	PA - RURÓPOLIS - Próx. BR-163	Parada do Veículo		Alerta de Software	0	NÃO	-4,0803	-54,9199
	30/07/2024 17:05:36	PA - RURÓPOLIS - Próx. BR-163	Parada do Veículo		Alerta de Software	0	NÃO	-4,0803	-54,9199
	30/07/2024 17:03:36	PA - RURÓPOLIS - Próx. BR-163	Parada do Veículo		Alerta de Software	0	NÃO	-4,0803	-54,9199
	30/07/2024 17:01:35	PA - RURÓPOLIS - Próx. BR-163	Parada do Veículo		Alerta de Software	0	NÃO	-4,0803	-54,9199
	30/07/2024 16:59:35	PA - RURÓPOLIS - Próx. BR-163	Parada do Veículo		Alerta de Software	0	NÃO	-4,0803	-54,9199
	30/07/2024 16:57:35	PA - RURÓPOLIS - Próx. BR-163	Parada do Veículo		Alerta de Software	0	NÃO	-4,0803	-54,9199
	30/07/2024 16:55:35	PA - RURÓPOLIS - Próx. BR-163	Parada do Veículo		Alerta de Software	0	NÃO	-4,0803	-54,9199
	30/07/2024 16:53:35	PA - RURÓPOLIS - Próx. BR-163	Parada do Veículo		Alerta de Software	0	NÃO	-4,0803	-54,9199
	30/07/2024 16:51:35	PA - RURÓPOLIS - Próx. BR-163	Parada do Veículo		Alerta de Software	0	NÃO	-4,0803	-54,9199
	30/07/2024 16:49:35	PA - RURÓPOLIS - Próx. BR-163	Parada do Veículo		Alerta de Software	0	NÃO	-4,0803	-54,9199
	30/07/2024 16:47:35	PA - RURÓPOLIS - Próx. BR-163	Parada do Veículo		Alerta de Software	0	NÃO	-4,0803	-54,9199
	30/07/2024 16:45:35	PA - RURÓPOLIS - Próx. BR-163	Parada do Veículo		Alerta de Software	0	NÃO	-4,0803	-54,9199
	30/07/2024 16:43:35	PA - RURÓPOLIS - Próx. BR-163	Parada do Veículo		Alerta de Software	0	NÃO	-4,0803	-54,9199
	30/07/2024 16:41:35	PA - RURÓPOLIS - Próx. BR-163	Parada do Veículo		Alerta de Software	0	NÃO	-4,0803	-54,9199
	30/07/2024 16:39:35	PA - RURÓPOLIS - Próx. BR-163	Parada do Veículo		Alerta de Software	0	NÃO	-4,0803	-54,9199
	30/07/2024 16:37:35	PA - RURÓPOLIS - Próx. BR-163	Parada do Veículo		Alerta de Software	0	NÃO	-4,0803	-54,9199
	30/07/2024 16:35:35	PA - RURÓPOLIS - Próx. BR-163	Parada do Veículo		Alerta de Software	0	NÃO	-4,0803	-54,9199
	30/07/2024 16:35:29	PA - RURÓPOLIS - Próx. BR-163	04 PARADA PARA ABASTECIMENTO 04 PARADA PARA ABASTECIMENTO: POSTO: PREVISAO DE REINICIO HORA: ID MOTORISTA:		Macro		NÃO	-4,0803	-54,9199
	30/07/2024 16:35:10	PA - RURÓPOLIS - Próx. BR-163	Parada do Veículo		Alerta de Software	0	NÃO	-4,0803	-54,9199
	30/07/2024 16:35:10	PA - RURÓPOLIS - Próx. BR-163	Ignição desligada		Evento	0	NÃO	-4,0803	-54,9199
	30/07/2024 16:33:35	PA - RURÓPOLIS - BR-163	Ignição ligada		Status	39	NÃO	-4,0816	-54,9197
	30/07/2024 16:31:35	PA - RURÓPOLIS - Rodovia Santarém Cuiabá	Ignição ligada		Status	62	NÃO	-4,0951	-54,9124
	30/07/2024 16:31:03	PA - RURÓPOLIS - Rodovia Transamazônica			Posição Normal	54	NÃO	-4,0991	-54,9148
	30/07/2024 16:29:35	PA - RURÓPOLIS - Rodovia Transamazônica	Ignição ligada		Status	63	NÃO	-4,1030	-54,9170
	30/07/2024 16:29:35	PA - RURÓPOLIS - BR-163	Ignição ligada		Status	63	SIM	-4,1032	-54,9170
	30/07/2024 16:28:35	PA - RURÓPOLIS - BR-163	Ignição ligada		Status	56	SIM	-4,1122	-54,9287
	30/07/2024 16:27:44	PA - RURÓPOLIS - BR-163			Posição Normal	17	NÃO	-4,1175	-54,9317



RELATÓRIO ANALÍTICO POR VEÍCULO

Período: 26/07/2024 00:00:00 à 02/08/2024 23:59:59

Identificador: STI4G62 LUIZ DAF 2024 530

Placa: STI4G62

Legenda:

Mensagens enviadas do Veículo (Veículo -> Central)

Mensagens enviadas do Veículo (Controle de Jornada Cliente)




Mensagens enviadas da Central (Central -> Veículo)








































Sentido:	Data e Hora:	Localização:	Mensagem:	Modo Emergência	Tipo Mensagem:	Vel. (Km/h)	Log ?	Latitude	Longitude
	30/07/2024 16:26:35	PA - RURÓPOLIS - BR-163	Ignição ligada		Status	13	SIM	-4,1194	-54,9329
	30/07/2024 16:24:35	PA - RURÓPOLIS - Próx. BR-163	Ignição ligada		Status	64	NÃO	-4,1253	-54,9482
	30/07/2024 16:24:35	PA - RURÓPOLIS - BR-163	Ignição ligada		Status	64	SIM	-4,1255	-54,9483
	30/07/2024 16:21:35	PA - RURÓPOLIS - BR-163	Ignição ligada		Status	77	SIM	-4,1253	-54,9673
	30/07/2024 16:19:35	PA - RURÓPOLIS - Próx. BR-163	Ignição ligada		Status	14	NÃO	-4,1205	-54,9897
	30/07/2024 16:19:35	PA - RURÓPOLIS - BR-163	Ignição ligada		Status	14	SIM	-4,1206	-54,9898
	30/07/2024 16:16:35	PA - RURÓPOLIS - BR-163	Ignição ligada		Status	18	SIM	-4,1183	-54,9943
	30/07/2024 16:15:58	PA - RURÓPOLIS - BR-163	Ignição ligada		Status	17	SIM	-4,1179	-54,9958
	30/07/2024 16:14:35	PA - RURÓPOLIS - Próx. BR-163	Ignição ligada		Status	19	NÃO	-4,1178	-54,9968
	30/07/2024 16:14:35	PA - RURÓPOLIS - BR-163	Ignição ligada		Status	19	SIM	-4,1180	-54,9969
	30/07/2024 16:13:35	PA - RURÓPOLIS - BR-163	Ignição ligada		Status	49	SIM	-4,1183	-55,0032
	30/07/2024 16:11:35	PA - RURÓPOLIS - BR-163	Ignição ligada		Status	67	SIM	-4,1087	-55,0175
	30/07/2024 16:09:35	PA - RURÓPOLIS - BR-163	Ignição ligada		Status	76	NÃO	-4,1087	-55,0282
	30/07/2024 16:09:35	PA - RURÓPOLIS - BR-163	Ignição ligada		Status	76	SIM	-4,1088	-55,0282
	30/07/2024 16:08:35	PA - RURÓPOLIS - BR-163	Ignição ligada		Status	73	SIM	-4,1074	-55,0478
	30/07/2024 16:08:03	PA - RURÓPOLIS - BR-163			Posição Normal	49	NÃO	-4,1079	-55,0538
	30/07/2024 16:06:35	PA - RURÓPOLIS - BR-163	Ignição ligada		Status	26	SIM	-4,1109	-55,0648
	30/07/2024 16:04:35	PA - RURÓPOLIS - BR-163	Ignição ligada		Status	75	NÃO	-4,1238	-55,0745
	30/07/2024 16:04:35	PA - RURÓPOLIS - BR-163	Ignição ligada		Status	75	SIM	-4,1239	-55,0746
	30/07/2024 16:01:35	PA - RURÓPOLIS - BR-163	Ignição ligada		Status	39	SIM	-4,1336	-55,0887
	30/07/2024 15:59:35	PA - RURÓPOLIS - Próx. BR-163	Ignição ligada		Status	39	NÃO	-4,1233	-55,1135
	30/07/2024 15:59:35	PA - RURÓPOLIS - BR-163	Ignição ligada		Status	39	SIM	-4,1234	-55,1136
	30/07/2024 15:56:35	PA - RURÓPOLIS - BR-163	Ignição ligada		Status	50	SIM	-4,1152	-55,1294
	30/07/2024 15:54:35	PA - RURÓPOLIS - Próx. BR-163	Ignição ligada		Status	33	NÃO	-4,1108	-55,1503
	30/07/2024 15:54:35	PA - RURÓPOLIS - BR-163	Ignição ligada		Status	33	SIM	-4,1110	-55,1505
	30/07/2024 15:51:35	PA - RURÓPOLIS - BR-163	Ignição ligada		Status	68	SIM	-4,1106	-55,1619
	30/07/2024 15:49:35	PA - RURÓPOLIS - BR-163	Ignição ligada		Status	28	NÃO	-4,1277	-55,1783
	30/07/2024 15:49:35	PA - RURÓPOLIS - BR-163	Ignição ligada		Status	28	SIM	-4,1278	-55,1785
	30/07/2024 15:46:35	PA - RURÓPOLIS - BR-163	Ignição ligada		Status	50	SIM	-4,1337	-55,1889
	30/07/2024 15:44:35	PA - RURÓPOLIS - Próx. BR-163	Ignição ligada		Status	45	NÃO	-4,1310	-55,2152
	30/07/2024 15:44:35	PA - RURÓPOLIS - BR-163	Ignição ligada		Status	45	SIM	-4,1311	-55,2152
	30/07/2024 15:41:35	PA - RURÓPOLIS - BR-163	Ignição ligada		Status	31	SIM	-4,1300	-55,2263
	30/07/2024 15:39:35	PA - RURÓPOLIS - BR-163	Ignição ligada		Status	71	NÃO	-4,1357	-55,2365
	30/07/2024 15:39:35	PA - RURÓPOLIS - BR-163	Ignição ligada		Status	71	SIM	-4,1357	-55,2365
	30/07/2024 15:36:35	PA - RURÓPOLIS - Próx. BR-163	Ignição ligada		Status	73	SIM	-4,1300	-55,2550
	30/07/2024 15:34:35	PA - RURÓPOLIS - Próx. BR-163	Ignição ligada		Status	68	NÃO	-4,1410	-55,2770
	30/07/2024 15:34:35	PA - RURÓPOLIS - Próx. BR-163	Ignição ligada		Status	68	SIM	-4,1411	-55,2771

RELATÓRIO ANALÍTICO POR VEÍCULO

Período: 26/07/2024 00:00:00 à 02/08/2024 23:59:59  
Identificador: STI4G62 LUIZ DAF 2024 530  
Placa: STI4G62

- Legenda:**
-  Mensagens enviadas do Veículo (Veículo -> Central)
  -  Mensagens enviadas do Veículo (Controle de Jornada Cliente)
  -  Mensagens enviadas da Central (Central -> Veículo)






Sentido:	Data e Hora:	Localização:	Mensagem:	Modo Emergência	Tipo Mensagem:	Vel. (Km/h)	Log ?	Latitude	Longitude
	30/07/2024 15:31:35	PA - RURÓPOLIS - BR-163	Ignição ligada		Status	51	SIM	-4,1468	-55,2914
	30/07/2024 15:29:35	PA - RURÓPOLIS - BR-230	Ignição ligada		Status	41	NÃO	-4,1522	-55,3117
	30/07/2024 15:29:35	PA - RURÓPOLIS - BR-230	Ignição ligada		Status	41	SIM	-4,1523	-55,3117
	30/07/2024 15:26:35	PA - RURÓPOLIS - BR-230	Ignição ligada		Status	21	SIM	-4,1543	-55,3186
	30/07/2024 15:24:35	PA - RURÓPOLIS - BR-230	Ignição ligada		Status	18	NÃO	-4,1573	-55,3293
	30/07/2024 15:24:35	PA - RURÓPOLIS - BR-230	Ignição ligada		Status	18	SIM	-4,1573	-55,3293
	30/07/2024 15:21:35	PA - RURÓPOLIS - BR-163	Ignição ligada		Status	34	SIM	-4,1595	-55,3370
	30/07/2024 15:19:35	PA - RURÓPOLIS - BR-163	Ignição ligada		Status	59	NÃO	-4,1687	-55,3460
	30/07/2024 15:19:35	PA - RURÓPOLIS - BR-163	Ignição ligada		Status	59	SIM	-4,1687	-55,3460
	30/07/2024 15:16:35	PA - RURÓPOLIS - BR-163	Ignição ligada		Status	27	SIM	-4,1742	-55,3557
	30/07/2024 15:14:35	PA - RURÓPOLIS - BR-163	Ignição ligada		Status	39	NÃO	-4,1727	-55,3788
	30/07/2024 15:14:35	PA - RURÓPOLIS - BR-163	Ignição ligada		Status	39	SIM	-4,1728	-55,3789
	30/07/2024 15:11:35	PA - RURÓPOLIS - BR-163	Ignição ligada		Status	0	SIM	-4,1719	-55,3804
	30/07/2024 15:09:35	PA - RURÓPOLIS - BR-163	Ignição ligada		Status	30	NÃO	-4,1772	-55,3965
	30/07/2024 15:09:35	PA - RURÓPOLIS - BR-163	Ignição ligada		Status	30	SIM	-4,1772	-55,3965
	30/07/2024 15:06:35	PA - RURÓPOLIS - BR-163	Ignição ligada		Status	58	SIM	-4,1751	-55,4114
	30/07/2024 15:04:35	PA - RURÓPOLIS - BR-163	Ignição ligada		Status	17	NÃO	-4,1757	-55,4212
	30/07/2024 15:04:35	PA - RURÓPOLIS - BR-163	Ignição ligada		Status	17	SIM	-4,1757	-55,4212
	30/07/2024 15:01:35	PA - RURÓPOLIS - BR-163	Ignição ligada		Status	6	SIM	-4,1740	-55,4241
	30/07/2024 14:59:35	PA - RURÓPOLIS - BR-163	Ignição ligada		Status	34	NÃO	-4,1802	-55,4302
	30/07/2024 14:59:35	PA - RURÓPOLIS - BR-163	Ignição ligada		Status	34	SIM	-4,1802	-55,4303
	30/07/2024 14:56:35	PA - RURÓPOLIS - BR-163	Ignição ligada		Status	63	SIM	-4,1874	-55,4449
	30/07/2024 14:54:35	PA - RURÓPOLIS - BR-163	Ignição ligada		Status	43	NÃO	-4,1930	-55,4732
	30/07/2024 14:54:35	PA - RURÓPOLIS - BR-163	Ignição ligada		Status	43	SIM	-4,1931	-55,4733
	30/07/2024 14:51:35	PA - RURÓPOLIS - BR-163	Ignição ligada		Status	9	SIM	-4,1946	-55,4879
	30/07/2024 14:49:35	PA - RURÓPOLIS - BR-163	Ignição ligada		Status	71	NÃO	-4,1995	-55,5068
	30/07/2024 14:49:35	PA - RURÓPOLIS - BR-163	Ignição ligada		Status	71	SIM	-4,1996	-55,5070
	30/07/2024 14:46:35	PA - RURÓPOLIS - BR-163	Ignição ligada		Status	43	SIM	-4,2068	-55,5242
	30/07/2024 14:44:35	PA - RURÓPOLIS - BR-163	Ignição ligada		Status	44	NÃO	-4,2162	-55,5502
	30/07/2024 14:44:35	PA - RURÓPOLIS - BR-163	Ignição ligada		Status	44	SIM	-4,2163	-55,5502
	30/07/2024 14:41:35	PA - RURÓPOLIS - Próx. BR-163	Ignição ligada		Status	65	SIM	-4,2159	-55,5710
	30/07/2024 14:39:35	PA - RURÓPOLIS - BR-163	Ignição ligada		Status	20	NÃO	-4,2220	-55,5868
	30/07/2024 14:39:35	PA - RURÓPOLIS - BR-163	Ignição ligada		Status	20	SIM	-4,2221	-55,5869
	30/07/2024 14:36:35	PA - RURÓPOLIS - BR-163	Ignição ligada		Status	22	SIM	-4,2223	-55,5928
	30/07/2024 14:34:35	PA - RURÓPOLIS - BR-163	Ignição ligada		Status	24	NÃO	-4,2253	-55,5987
	30/07/2024 14:34:35	PA - RURÓPOLIS - BR-163	Ignição ligada		Status	24	SIM	-4,2254	-55,5988
	30/07/2024 14:32:35	PA - RURÓPOLIS - BR-163	Ignição ligada		Status	23	SIM	-4,2282	-55,6040

## RELATÓRIO ANALÍTICO POR VEÍCULO






































Período: 26/07/2024 00:00:00 à 02/08/2024 23:59:59

Identificador: STI4G62 LUIZ DAF 2024 530

Placa: STI4G62

- Legenda:**
-  Mensagens enviadas do Veículo (Veículo -> Central)
  -  Mensagens enviadas do Veículo (Controle de Jornada Cliente)
  -  Mensagens enviadas da Central (Central -> Veículo)






Sentido:	Data e Hora:	Localização:	Mensagem:	Modo Emergência	Tipo Mensagem:	Vel. (Km/h)	Log ?	Latitude	Longitude
	30/07/2024 14:30:35	PA - RURÓPOLIS - BR-163	Ignição ligada		Status	22	SIM	-4,2309	-55,6094
	30/07/2024 14:28:35	PA - RURÓPOLIS - BR-163	Ignição ligada		Status	20	SIM	-4,2336	-55,6146
	30/07/2024 14:26:35	PA - RURÓPOLIS - BR-163	Ignição ligada		Status	16	SIM	-4,2366	-55,6203
	30/07/2024 14:24:36	PA - RURÓPOLIS - BR-163	Ignição ligada		Status	16	NÃO	-4,2398	-55,6267
	30/07/2024 14:24:36	PA - RURÓPOLIS - BR-163	Ignição ligada		Status	16	SIM	-4,2399	-55,6267
	30/07/2024 14:21:36	PA - RURÓPOLIS - BR-163	Ignição ligada		Status	15	SIM	-4,2420	-55,6309
	30/07/2024 14:19:36	PA - RURÓPOLIS - Próx. BR-163	Ignição ligada		Status	20	NÃO	-4,2458	-55,6383
	30/07/2024 14:19:36	PA - RURÓPOLIS - BR-163	Ignição ligada		Status	20	SIM	-4,2459	-55,6384
	30/07/2024 14:16:36	PA - RURÓPOLIS - BR-163	Ignição ligada		Status	17	SIM	-4,2491	-55,6430
	30/07/2024 14:14:36	PA - RURÓPOLIS - BR-163	Ignição ligada		Status	17	NÃO	-4,2525	-55,6498
	30/07/2024 14:14:36	PA - RURÓPOLIS - BR-163	Ignição ligada		Status	17	SIM	-4,2526	-55,6499
	30/07/2024 14:11:36	PA - RURÓPOLIS - BR-163	Ignição ligada		Status	13	SIM	-4,2537	-55,6544
	30/07/2024 14:09:36	PA - RURÓPOLIS - Próx. BR-163	Ignição ligada		Status	16	NÃO	-4,2562	-55,6620
	30/07/2024 14:09:36	PA - RURÓPOLIS - Próx. BR-163	Ignição ligada		Status	16	SIM	-4,2563	-55,6621
	30/07/2024 14:06:36	PA - RURÓPOLIS - BR-163	Ignição ligada		Status	15	SIM	-4,2601	-55,6672
	30/07/2024 14:04:36	PA - RURÓPOLIS - BR-163	Ignição ligada		Status	16	NÃO	-4,2645	-55,6730
	30/07/2024 14:04:36	PA - RURÓPOLIS - BR-163	Ignição ligada		Status	16	SIM	-4,2645	-55,6731
	30/07/2024 14:01:36	PA - RURÓPOLIS - BR-163	Ignição ligada		Status	12	SIM	-4,2671	-55,6770
	30/07/2024 13:59:36	PA - RURÓPOLIS - BR-163	Ignição ligada		Status	14	NÃO	-4,2693	-55,6818
	30/07/2024 13:59:36	PA - RURÓPOLIS - BR-163	Ignição ligada		Status	14	SIM	-4,2694	-55,6819
	30/07/2024 13:56:36	PA - RURÓPOLIS - BR-163	Ignição ligada		Status	7	SIM	-4,2713	-55,6860
	30/07/2024 13:54:36	PA - RURÓPOLIS - BR-163	Ignição ligada		Status	26	NÃO	-4,2743	-55,6927
	30/07/2024 13:54:36	PA - RURÓPOLIS - BR-163	Ignição ligada		Status	26	SIM	-4,2744	-55,6928
	30/07/2024 13:51:36	PA - RURÓPOLIS - BR-163	Ignição ligada		Status	12	SIM	-4,2762	-55,6972
	30/07/2024 13:49:36	PA - ITAITUBA - BR-163	Ignição ligada		Status	17	NÃO	-4,2808	-55,7020
	30/07/2024 13:49:36	PA - ITAITUBA - BR-163	Ignição ligada		Status	17	SIM	-4,2810	-55,7021
	30/07/2024 13:46:36	PA - ITAITUBA - Próx. BR-163	Ignição ligada		Status	22	SIM	-4,2851	-55,7040
	30/07/2024 13:44:36	PA - ITAITUBA - BR-163	Ignição ligada		Status	15	NÃO	-4,2913	-55,7072
	30/07/2024 13:44:36	PA - ITAITUBA - BR-163	Ignição ligada		Status	15	SIM	-4,2915	-55,7072
	30/07/2024 13:41:36	PA - ITAITUBA - Próx. BR-163	Ignição ligada		Status	12	SIM	-4,2943	-55,7103
	30/07/2024 13:39:36	PA - ITAITUBA - BR-163	Ignição ligada		Status	11	NÃO	-4,2980	-55,7148
	30/07/2024 13:39:36	PA - ITAITUBA - Próx. BR-163	Ignição ligada		Status	11	SIM	-4,2981	-55,7148
	30/07/2024 13:36:36	PA - ITAITUBA - BR-163	Ignição ligada		Status	16	SIM	-4,3005	-55,7178
	30/07/2024 13:34:36	PA - ITAITUBA - BR-163	Ignição ligada		Status	9	NÃO	-4,3047	-55,7227
	30/07/2024 13:34:36	PA - ITAITUBA - BR-163	Ignição ligada		Status	9	SIM	-4,3048	-55,7227
	30/07/2024 13:31:36	PA - ITAITUBA - BR-163	Ignição ligada		Status	8	SIM	-4,3070	-55,7243
	30/07/2024 13:29:36	PA - ITAITUBA - BR-163	Ignição ligada		Status	17	NÃO	-4,3122	-55,7280

## RELATÓRIO ANALÍTICO POR VEÍCULO



































Período: 26/07/2024 00:00:00 à 02/08/2024 23:59:59

Identificador: STI4G62 LUIZ DAF 2024 530

Placa: STI4G62

- Legenda:**
-  Mensagens enviadas do Veículo (Veículo -> Central)
  -  Mensagens enviadas do Veículo (Controle de Jornada Cliente)
  -  Mensagens enviadas da Central (Central -> Veículo)



Sentido:	Data e Hora:	Localização:	Mensagem:	Modo Emergência	Tipo Mensagem:	Vel. (Km/h)	Log ?	Latitude	Longitude
	30/07/2024 13:29:36	PA - ITAITUBA - Próx. BR-163	Ignição ligada		Status	17	SIM	-4,3123	-55,7280
	30/07/2024 13:26:36	PA - ITAITUBA - Próx. BR-163	Ignição ligada		Status	14	SIM	-4,3163	-55,7309
	30/07/2024 13:24:36	PA - ITAITUBA - Próx. BR-163	Ignição ligada		Status	19	NÃO	-4,3195	-55,7375
	30/07/2024 13:24:36	PA - ITAITUBA - BR-163	Ignição ligada		Status	19	SIM	-4,3195	-55,7376
	30/07/2024 13:21:36	PA - ITAITUBA - BR-163	Ignição ligada		Status	22	SIM	-4,3218	-55,7429
	30/07/2024 13:19:36	PA - ITAITUBA - BR-163	Ignição ligada		Status	12	NÃO	-4,3250	-55,7502
	30/07/2024 13:19:36	PA - ITAITUBA - Próx. BR-163	Ignição ligada		Status	12	SIM	-4,3251	-55,7502
	30/07/2024 13:16:36	PA - ITAITUBA - Próx. BR-163	Ignição ligada		Status	16	SIM	-4,3266	-55,7536
	30/07/2024 13:14:36	PA - ITAITUBA - BR-163	Ignição ligada		Status	15	NÃO	-4,3302	-55,7600
	30/07/2024 13:14:36	PA - ITAITUBA - BR-163	Ignição ligada		Status	15	SIM	-4,3302	-55,7600
	30/07/2024 13:11:36	PA - ITAITUBA - BR-163	Ignição ligada		Status	15	SIM	-4,3327	-55,7639
	30/07/2024 13:09:36	PA - ITAITUBA - BR-163	Ignição ligada		Status	31	NÃO	-4,3372	-55,7710
	30/07/2024 13:09:36	PA - ITAITUBA - BR-163	Ignição ligada		Status	31	SIM	-4,3373	-55,7711
	30/07/2024 13:06:36	PA - ITAITUBA - BR-163	Ignição ligada		Status	37	SIM	-4,3413	-55,7772
	30/07/2024 13:04:55	MENSAGEM ENVIADA PELA CENTRAL   Enviada por: integração	Habilitar sensor de porta do carona		Comando		-		
	30/07/2024 13:04:55	MENSAGEM ENVIADA PELA CENTRAL   Enviada por: integração	Habilitar sensor de desengate		Comando		-		
	30/07/2024 13:04:53	MENSAGEM ENVIADA PELA CENTRAL   Enviada por: integração	Habilitar sensor de violação de painel		Comando		-		
	30/07/2024 13:04:52	MENSAGEM ENVIADA PELA CENTRAL   Enviada por: integração	Desabilitar Botão de Abertura de Trava de Baú		Comando		-		
	30/07/2024 13:04:51	MENSAGEM ENVIADA PELA CENTRAL   Enviada por: integração	Habilitar sensor de porta do motorista		Comando		-		
	30/07/2024 13:04:36	PA - ITAITUBA - Próx. BR-230	Ignição ligada		Status	3	NÃO	-4,3473	-55,7868
	30/07/2024 13:04:36	PA - ITAITUBA - Próx. BR-230	Ignição ligada		Status	3	SIM	-4,3474	-55,7869
	30/07/2024 13:01:36	PA - ITAITUBA - Próx. BR-230	Ignição ligada		Status	5	SIM	-4,3465	-55,7884
	30/07/2024 13:01:18	PA - ITAITUBA	11 REINICIO DE VIAGEM 11 REINICIO DE VIAGEM ID MOTORISTA:		Macro		NÃO	-4,3463	-55,7883
	30/07/2024 12:59:37	PA - ITAITUBA	Ignição ligada		Evento	0	SIM	-4,3464	-55,7885
	30/07/2024 12:59:36	PA - ITAITUBA	Parada do Veículo		Alerta de Software	0	NÃO	-4,3463	-55,7883
	30/07/2024 12:57:39	PA - ITAITUBA	Parada do Veículo		Alerta de Software	0	NÃO	-4,3463	-55,7883
	30/07/2024 12:57:39	PA - ITAITUBA	Parada do Veículo		Posição Normal	0	NÃO	-4,3463	-55,7883
	30/07/2024 12:54:44	MENSAGEM ENVIADA PELA CENTRAL   Enviada por: integração	Ultima Posição		Comando		-		
	30/07/2024 12:34:11	PA - ITAITUBA	Parada do Veículo		Alerta de Software	0	NÃO	-4,3463	-55,7885
	30/07/2024 12:31:18	MENSAGEM ENVIADA PELA CENTRAL   Enviada por: integração	Ultima Posição		Comando		-		
	30/07/2024 12:10:51	PA - ITAITUBA	Parada do Veículo		Alerta de Software	0	NÃO	-4,3463	-55,7883
	30/07/2024 12:10:09	PA - ITAITUBA	Ignição desligada		Evento	0	SIM	-4,3465	-55,7885
	30/07/2024 12:08:20	PA - ITAITUBA - Próx. BR-230	Ignição ligada		Status	2	SIM	-4,3466	-55,7884
	30/07/2024 12:07:49	MENSAGEM ENVIADA PELA CENTRAL   Enviada por: integração	Ultima Posição		Comando		-		

RELATÓRIO ANALÍTICO POR VEÍCULO

Período: 26/07/2024 00:00:00 à 02/08/2024 23:59:59

Identificador: STI4G62 LUIZ DAF 2024 530

Placa: STI4G62

Legenda:

Mensagens enviadas do Veículo (Veículo -> Central)

Mensagens enviadas do Veículo (Controle de Jornada Cliente)

Mensagens enviadas da Central (Central -> Veículo)



Sentido:	Data e Hora:	Localização:	Mensagem:	Modo Emergência	Tipo Mensagem:	Vel. (Km/h)	Log ?	Latitude	Longitude
	30/07/2024 12:07:10	PA - ITAITUBA - Próx. BR-230	Ignição ligada		Evento	0	SIM	-4,3464	-55,7880
	30/07/2024 11:52:04	PA - ITAITUBA - Próx. BR-230	Ignição desligada		Evento	0	SIM	-4,3462	-55,7878
	30/07/2024 11:51:20	PA - ITAITUBA - Próx. BR-230	Ignição ligada		Status	0	SIM	-4,3462	-55,7876
	30/07/2024 11:49:21	PA - ITAITUBA - Próx. BR-230	04 PARADA PARA ABASTECIMENTO 04 PARADA PARA ABASTECIMENTO: POSTO: PREVISAO DE REINICIO HORA: ID MOTORISTA:		Macro		NÃO	-4,3463	-55,7878
	30/07/2024 11:49:20	PA - ITAITUBA - Próx. BR-230	Ignição ligada		Status	0	SIM	-4,3464	-55,7880
	30/07/2024 11:47:20	PA - ITAITUBA - BR-163	Ignição ligada		Status	52	NÃO	-4,3488	-55,7855
	30/07/2024 11:47:20	PA - ITAITUBA - BR-163	Ignição ligada		Status	52	SIM	-4,3489	-55,7855
	30/07/2024 11:44:20	PA - ITAITUBA - BR-163	Ignição ligada		Status	46	SIM	-4,3670	-55,7851
	30/07/2024 11:42:20	PA - ITAITUBA - BR-163	Ignição ligada		Status	72	NÃO	-4,3903	-55,7892
	30/07/2024 11:42:20	PA - ITAITUBA - BR-163	Ignição ligada		Status	72	SIM	-4,3905	-55,7892
	30/07/2024 11:39:20	PA - ITAITUBA - BR-163	Ignição ligada		Status	60	SIM	-4,4104	-55,7969
	30/07/2024 11:37:20	PA - ITAITUBA - BR-163	Ignição ligada		Status	59	NÃO	-4,4302	-55,8152
	30/07/2024 11:37:20	PA - ITAITUBA - BR-163	Ignição ligada		Status	59	SIM	-4,4302	-55,8153
	30/07/2024 11:34:20	PA - ITAITUBA - BR-163	Ignição ligada		Status	67	SIM	-4,4399	-55,8313
	30/07/2024 11:32:20	PA - ITAITUBA - BR-163	Ignição ligada		Status	69	NÃO	-4,4642	-55,8493
	30/07/2024 11:32:20	PA - ITAITUBA - BR-163	Ignição ligada		Status	69	SIM	-4,4642	-55,8493
	30/07/2024 11:29:20	PA - ITAITUBA - BR-163	Ignição ligada		Status	58	SIM	-4,4805	-55,8597
	30/07/2024 11:27:20	PA - ITAITUBA - BR-163	Ignição ligada		Status	70	NÃO	-4,5052	-55,8662
	30/07/2024 11:27:20	PA - ITAITUBA - BR-163	Ignição ligada		Status	70	SIM	-4,5053	-55,8662
	30/07/2024 11:24:20	PA - ITAITUBA - BR-163	Ignição ligada		Status	55	SIM	-4,5208	-55,8722
	30/07/2024 11:22:20	PA - ITAITUBA - Próx. BR-163	Ignição ligada		Status	54	NÃO	-4,5317	-55,8903
	30/07/2024 11:22:20	PA - ITAITUBA - BR-163	Ignição ligada		Status	54	SIM	-4,5317	-55,8904
	30/07/2024 11:19:20	PA - ITAITUBA - BR-163	Ignição ligada		Status	73	SIM	-4,5435	-55,9058
	30/07/2024 11:17:20	PA - TRAIRÃO - Próx. BR-163	Ignição ligada		Status	75	NÃO	-4,5627	-55,9243
	30/07/2024 11:17:20	PA - TRAIRÃO - BR-163	Ignição ligada		Status	75	SIM	-4,5628	-55,9245
	30/07/2024 11:14:20	PA - TRAIRÃO - BR-163	Ignição ligada		Status	76	SIM	-4,5819	-55,9299
	30/07/2024 11:12:20	PA - TRAIRÃO - Próx. BR-163	Ignição ligada		Status	73	NÃO	-4,6122	-55,9438
	30/07/2024 11:12:20	PA - TRAIRÃO - BR-163	Ignição ligada		Status	73	SIM	-4,6122	-55,9440
	30/07/2024 11:09:20	PA - TRAIRÃO - Próx. BR-163	Ignição ligada		Status	54	SIM	-4,6242	-55,9540
	30/07/2024 11:07:20	PA - TRAIRÃO - Próx. BR-163	Ignição ligada		Status	67	NÃO	-4,6337	-55,9525
	30/07/2024 11:07:20	PA - TRAIRÃO - BR-163	Ignição ligada		Status	67	SIM	-4,6338	-55,9526
	30/07/2024 11:06:20	PA - TRAIRÃO - BR-163	Ignição ligada		Status	63	SIM	-4,6532	-55,9559
	30/07/2024 11:04:20	PA - TRAIRÃO - Próx. BR-163	Ignição ligada		Status	75	SIM	-4,6701	-55,9687
	30/07/2024 11:03:18	PA - TRAIRÃO - Próx. BR-163			Posição Normal	82	NÃO	-4,6801	-55,9744
	30/07/2024 11:02:20	PA - TRAIRÃO - BR-163	Ignição ligada		Status	39	NÃO	-4,6885	-55,9790



RELATÓRIO ANALÍTICO POR VEÍCULO

Período: 26/07/2024 00:00:00 à 02/08/2024 23:59:59

Identificador: STI4G62 LUIZ DAF 2024 530

Placa: STI4G62

Legenda:


Mensagens enviadas do Veículo (Veículo -> Central)

Mensagens enviadas do Veículo (Controle de Jornada Cliente)

Mensagens enviadas da Central (Central -> Veículo)






Sentido:	Data e Hora:	Localização:	Mensagem:	Modo Emergência	Tipo Mensagem:	Vel. (Km/h)	Log ?	Latitude	Longitude
	30/07/2024 11:02:20	PA - TRAIRÃO - BR-163	Ignição ligada		Status	39	SIM	-4,6886	-55,9791
	30/07/2024 11:00:20	PA - TRAIRÃO - BR-163	Ignição ligada		Status	37	SIM	-4,6967	-55,9919
	30/07/2024 10:58:20	PA - TRAIRÃO - BR-163	Ignição ligada		Status	28	SIM	-4,7026	-55,9971
	30/07/2024 10:57:32	PA - TRAIRÃO - BR-163			Posição Normal	55	NÃO	-4,7057	-55,9995
	30/07/2024 10:56:20	PA - TRAIRÃO - BR-163	Ignição ligada		Status	74	SIM	-4,7088	-56,0090
	30/07/2024 10:54:20	PA - TRAIRÃO - BR-163	Ignição ligada		Status	77	SIM	-4,7200	-56,0182
	30/07/2024 10:52:20	PA - TRAIRÃO - BR-163	Ignição ligada		Status	40	NÃO	-4,7220	-56,0263
	30/07/2024 10:52:20	PA - TRAIRÃO - BR-163	Ignição ligada		Status	40	SIM	-4,7221	-56,0265
	30/07/2024 10:52:17	PA - TRAIRÃO - BR-163			Posição Normal	62	NÃO	-4,7273	-56,0356
	30/07/2024 10:51:20	PA - TRAIRÃO - BR-163	Ignição ligada		Status	69	SIM	-4,7312	-56,0400
	30/07/2024 10:49:20	PA - TRAIRÃO - BR-163	Ignição ligada		Status	76	SIM	-4,7357	-56,0499
	30/07/2024 10:47:20	PA - ITAITUBA - BR-163	Ignição ligada		Status	73	NÃO	-4,7473	-56,0677
	30/07/2024 10:47:20	PA - ITAITUBA - BR-163	Ignição ligada		Status	73	SIM	-4,7474	-56,0677
	30/07/2024 10:44:20	PA - ITAITUBA - BR-163	Ignição ligada		Status	32	SIM	-4,7590	-56,0837
	30/07/2024 10:42:20	PA - ITAITUBA - BR-163	Ignição ligada		Status	57	NÃO	-4,7718	-56,1065
	30/07/2024 10:42:20	PA - ITAITUBA - BR-163	Ignição ligada		Status	57	SIM	-4,7718	-56,1065
	30/07/2024 10:39:20	PA - ITAITUBA - BR-163	Ignição ligada		Status	67	SIM	-4,7876	-56,1190
	30/07/2024 10:37:20	PA - ITAITUBA - Próx. BR-163	Ignição ligada		Status	63	NÃO	-4,8128	-56,1222
	30/07/2024 10:37:20	PA - ITAITUBA - BR-163	Ignição ligada		Status	63	SIM	-4,8130	-56,1223
	30/07/2024 10:34:20	PA - ITAITUBA - BR-163	Ignição ligada		Status	71	SIM	-4,8298	-56,1328
	30/07/2024 10:32:20	PA - TRAIRÃO - BR-163	Ignição ligada		Status	62	NÃO	-4,8440	-56,1503
	30/07/2024 10:32:20	PA - TRAIRÃO - Próx. BR-163	Ignição ligada		Status	62	SIM	-4,8442	-56,1504
	30/07/2024 10:29:20	PA - TRAIRÃO - BR-163	Ignição ligada		Status	59	SIM	-4,8542	-56,1599
	30/07/2024 10:27:20	PA - TRAIRÃO - Próx. BR-163	Ignição ligada		Status	64	NÃO	-4,8773	-56,1693
	30/07/2024 10:27:20	PA - TRAIRÃO - BR-163	Ignição ligada		Status	64	SIM	-4,8775	-56,1695
	30/07/2024 10:24:20	PA - TRAIRÃO - BR-163	Ignição ligada		Status	72	SIM	-4,8930	-56,1787
	30/07/2024 10:22:20	PA - TRAIRÃO - BR-163	Ignição ligada		Status	74	NÃO	-4,9192	-56,1933
	30/07/2024 10:22:20	PA - TRAIRÃO - BR-163	Ignição ligada		Status	74	SIM	-4,9192	-56,1933
	30/07/2024 10:19:20	PA - TRAIRÃO - BR-163	Ignição ligada		Status	74	SIM	-4,9369	-56,2012
	30/07/2024 10:17:20	PA - TRAIRÃO - Próx. BR-163	Ignição ligada		Status	65	NÃO	-4,9683	-56,2070
	30/07/2024 10:17:20	PA - TRAIRÃO - BR-163	Ignição ligada		Status	65	SIM	-4,9684	-56,2071
	30/07/2024 10:14:20	PA - TRAIRÃO - BR-163	Ignição ligada		Status	77	SIM	-4,9855	-56,2047
	30/07/2024 10:12:20	PA - TRAIRÃO - Próx. BR-163	Ignição ligada		Status	24	NÃO	-4,9990	-56,1828
	30/07/2024 10:12:20	PA - TRAIRÃO - BR-163	Ignição ligada		Status	24	SIM	-4,9991	-56,1829
	30/07/2024 10:09:20	PA - TRAIRÃO - BR-163	Ignição ligada		Status	24	SIM	-5,0030	-56,1781
	30/07/2024 10:07:20	PA - TRAIRÃO - Próx. BR-163	Ignição ligada		Status	25	NÃO	-5,0143	-56,1865
	30/07/2024 10:07:20	PA - TRAIRÃO - BR-163	Ignição ligada		Status	25	SIM	-5,0144	-56,1867






































RELATÓRIO ANALÍTICO POR VEÍCULO			Legenda:							
Período: 26/07/2024 00:00:00 à 02/08/2024 23:59:59			📶 Mensagens enviadas do Veículo (Veículo -> Central)							
Identificador: STI4G62 LUIZ DAF 2024 530			📶 Mensagens enviadas do Veículo (Controle de Jornada Cliente)							
Placa: STI4G62			📶 Mensagens enviadas da Central (Central -> Veículo)							
Sentido:	Data e Hora:	Localização:	Mensagem:	Modo Emergência	Tipo Mensagem:	Vel. (Km/h)	Log ?	Latitude	Longitude	
📶	30/07/2024 10:04:20	PA - TRAIRÃO - BR-163	Ignição ligada		Status	13	SIM	-5,0206	-56,1871	
📶	30/07/2024 10:04:05	MENSAGEM ENVIADA PELA CENTRAL   Enviada por: integração	Desabilitar Botão de Abertura de Trava de Baú		Comando		-			
📶	30/07/2024 10:04:05	MENSAGEM ENVIADA PELA CENTRAL   Enviada por: integração	Habilitar sensor de violação de painel		Comando		-			
📶	30/07/2024 10:04:05	MENSAGEM ENVIADA PELA CENTRAL   Enviada por: integração	Habilitar sensor de porta do carona		Comando		-			
📶	30/07/2024 10:04:04	MENSAGEM ENVIADA PELA CENTRAL   Enviada por: integração	Habilitar sensor de desengate		Comando		-			
📶	30/07/2024 10:04:02	MENSAGEM ENVIADA PELA CENTRAL   Enviada por: integração	Habilitar sensor de porta do motorista		Comando		-			
📶	30/07/2024 10:02:20	PA - TRAIRÃO - Avenida Cascavel	Ignição ligada		Status	5	NÃO	-5,0210	-56,1873	
📶	30/07/2024 10:02:20	PA - TRAIRÃO - Próx. Avenida Cascavel	Ignição ligada		Status	5	SIM	-5,0210	-56,1875	
📶	30/07/2024 10:02:19	PA - TRAIRÃO - Próx. Avenida Cascavel	Ignição ligada		Evento	0	SIM	-5,0213	-56,1876	
📶	30/07/2024 10:02:12	PA - TRAIRÃO - Próx. Avenida Cascavel	11 REINICIO DE VIAGEM 11 REINICIO DE VIAGEM ID MOTORISTA:		Macro		NÃO	-5,0213	-56,1875	
📶	30/07/2024 09:58:09	PA - TRAIRÃO - Próx. Avenida Cascavel	Parada do Veículo		Alerta de Software	0	NÃO	-5,0213	-56,1875	
📶	30/07/2024 09:58:09	PA - TRAIRÃO - Próx. Avenida Cascavel			Posição Normal	0	NÃO	-5,0213	-56,1875	
📶	30/07/2024 09:55:01	MENSAGEM ENVIADA PELA CENTRAL   Enviada por: integração	Ultima Posição		Comando		-			
📶	30/07/2024 09:37:01	PA - TRAIRÃO - Próx. Avenida Cascavel	Ignição desligada		Evento	0	SIM	-5,0213	-56,1876	
📶	30/07/2024 09:36:43	PA - TRAIRÃO - Próx. Avenida Cascavel	Ignição ligada		Status	0	SIM	-5,0213	-56,1876	
📶	30/07/2024 09:36:42	PA - TRAIRÃO - Próx. Avenida Cascavel	04 PARADA PARA ABASTECIMENTO 04 PARADA PARA ABASTECIMENTO: POSTO: PREVISAO DE REINICIO HORA: ID MOTORISTA:		Macro		NÃO	-5,0212	-56,1875	
📶	30/07/2024 09:34:43	PA - TRAIRÃO - BR-163	Ignição ligada		Status	55	NÃO	-5,0268	-56,1875	
📶	30/07/2024 09:34:43	PA - TRAIRÃO - BR-163	Ignição ligada		Status	55	SIM	-5,0270	-56,1876	
📶	30/07/2024 09:31:43	PA - TRAIRÃO - BR-163	Ignição ligada		Status	78	SIM	-5,0435	-56,1819	
📶	30/07/2024 09:29:43	PA - TRAIRÃO - Próx. BR-163	Ignição ligada		Status	70	NÃO	-5,0667	-56,1588	
📶	30/07/2024 09:29:43	PA - TRAIRÃO - BR-163	Ignição ligada		Status	70	SIM	-5,0668	-56,1589	
📶	30/07/2024 09:26:43	PA - TRAIRÃO - BR-163	Ignição ligada		Status	74	SIM	-5,0817	-56,1492	
📶	30/07/2024 09:24:43	PA - TRAIRÃO - Próx. BR-163	Ignição ligada		Status	84	NÃO	-5,1048	-56,1268	
📶	30/07/2024 09:24:43	PA - TRAIRÃO - BR-163	Ignição ligada		Status	84	SIM	-5,1049	-56,1269	
📶	30/07/2024 09:21:43	PA - TRAIRÃO - BR-163	Ignição ligada		Status	77	SIM	-5,1202	-56,1139	
📶	30/07/2024 09:19:43	PA - TRAIRÃO - Próx. BR-163	Ignição ligada		Status	76	NÃO	-5,1450	-56,0957	
📶	30/07/2024 09:19:43	PA - TRAIRÃO - BR-163	Ignição ligada		Status	76	SIM	-5,1451	-56,0958	
📶	30/07/2024 09:16:43	PA - TRAIRÃO - BR-163	Ignição ligada		Status	67	SIM	-5,1603	-56,0796	
📶	30/07/2024 09:14:43	PA - TRAIRÃO - Próx. BR-163	Ignição ligada		Status	81	NÃO	-5,1835	-56,0558	
📶	30/07/2024 09:14:43	PA - TRAIRÃO - BR-163	Ignição ligada		Status	81	SIM	-5,1836	-56,0559	
📶	30/07/2024 09:11:43	PA - TRAIRÃO - Próx. BR-163	Ignição ligada		Status	52	SIM	-5,2001	-56,0410	
📶	30/07/2024 09:09:43	PA - TRAIRÃO - BR-163	Ignição ligada		Status	52	NÃO	-5,2197	-56,0562	
[RelatAnalitico - LUIZHENRIQUE]			[08/10/2024 09:24:55]				[Pag.: 85 de 171]			

RELATÓRIO ANALÍTICO POR VEÍCULO

Período: 26/07/2024 00:00:00 à 02/08/2024 23:59:59  
Identificador: STI4G62 LUIZ DAF 2024 530  
Placa: STI4G62

- Legenda:**
-  Mensagens enviadas do Veículo (Veículo -> Central)
  -  Mensagens enviadas do Veículo (Controle de Jornada Cliente)
  -  Mensagens enviadas da Central (Central -> Veículo)



Sentido:	Data e Hora:	Localização:	Mensagem:	Modo Emergência	Tipo Mensagem:	Vel. (Km/h)	Log ?	Latitude	Longitude
	30/07/2024 09:09:43	PA - TRAIRÃO - BR-163	Ignição ligada		Status	52	SIM	-5,2198	-56,0563
	30/07/2024 09:06:43	PA - TRAIRÃO - BR-163	Ignição ligada		Status	72	SIM	-5,2409	-56,0546
	30/07/2024 09:04:43	PA - TRAIRÃO - Próx. BR-163	Ignição ligada		Status	66	NÃO	-5,2668	-56,0363
	30/07/2024 09:04:43	PA - TRAIRÃO - BR-163	Ignição ligada		Status	66	SIM	-5,2669	-56,0365
	30/07/2024 09:01:43	PA - TRAIRÃO - BR-163	Ignição ligada		Status	75	SIM	-5,2823	-56,0230
	30/07/2024 08:59:43	PA - TRAIRÃO - Próx. BR-163	Ignição ligada		Status	75	NÃO	-5,2913	-55,9937
	30/07/2024 08:59:43	PA - TRAIRÃO - BR-163	Ignição ligada		Status	75	SIM	-5,2915	-55,9937
	30/07/2024 08:56:43	PA - TRAIRÃO - BR-163	Ignição ligada		Status	78	SIM	-5,3007	-55,9734
	30/07/2024 08:54:43	PA - TRAIRÃO - Próx. BR-163	Ignição ligada		Status	29	NÃO	-5,3152	-55,9507
	30/07/2024 08:54:43	PA - TRAIRÃO - BR-163	Ignição ligada		Status	29	SIM	-5,3152	-55,9508
	30/07/2024 08:51:43	PA - TRAIRÃO - BR-163	Ignição ligada		Status	54	SIM	-5,3162	-55,9419
	30/07/2024 08:49:43	PA - TRAIRÃO - Próx. BR-163	Ignição ligada		Status	66	NÃO	-5,3365	-55,9193
	30/07/2024 08:49:43	PA - TRAIRÃO - BR-163	Ignição ligada		Status	66	SIM	-5,3366	-55,9194
	30/07/2024 08:46:43	PA - TRAIRÃO - BR-163	Ignição ligada		Status	66	SIM	-5,3542	-55,9088
	30/07/2024 08:44:43	PA - TRAIRÃO - Próx. BR-163	Ignição ligada		Status	60	NÃO	-5,3765	-55,8877
	30/07/2024 08:44:43	PA - TRAIRÃO - BR-163	Ignição ligada		Status	60	SIM	-5,3766	-55,8878
	30/07/2024 08:41:43	PA - TRAIRÃO - BR-163	Ignição ligada		Status	72	SIM	-5,3949	-55,8831
	30/07/2024 08:39:43	PA - ITAITUBA - Próx. BR-163	Ignição ligada		Status	71	NÃO	-5,4235	-55,8838
	30/07/2024 08:39:43	PA - ITAITUBA - BR-163	Ignição ligada		Status	71	SIM	-5,4235	-55,8839
	30/07/2024 08:36:43	PA - ITAITUBA - BR-163	Ignição ligada		Status	70	SIM	-5,4448	-55,8782
	30/07/2024 08:34:43	PA - ITAITUBA - BR-163	Ignição ligada		Status	65	NÃO	-5,4697	-55,8617
	30/07/2024 08:34:43	PA - ITAITUBA - BR-163	Ignição ligada		Status	65	SIM	-5,4697	-55,8618
	30/07/2024 08:31:43	PA - ITAITUBA - BR-163	Ignição ligada		Status	72	SIM	-5,4789	-55,8449
	30/07/2024 08:29:43	PA - ITAITUBA - Próx. BR-163	Ignição ligada		Status	68	NÃO	-5,5038	-55,8313
	30/07/2024 08:29:43	PA - ITAITUBA - BR-163	Ignição ligada		Status	68	SIM	-5,5040	-55,8314
	30/07/2024 08:26:43	PA - ITAITUBA - BR-163	Ignição ligada		Status	54	SIM	-5,5221	-55,8346
	30/07/2024 08:24:43	PA - ITAITUBA - BR-163	Ignição ligada		Status	74	NÃO	-5,5482	-55,8237
	30/07/2024 08:24:43	PA - ITAITUBA - BR-163	Ignição ligada		Status	74	SIM	-5,5482	-55,8237
	30/07/2024 08:21:43	PA - ITAITUBA - BR-163	Ignição ligada		Status	69	SIM	-5,5682	-55,8200
	30/07/2024 08:19:43	PA - ITAITUBA - BR-163	Ignição ligada		Status	73	NÃO	-5,5987	-55,8127
	30/07/2024 08:19:43	PA - ITAITUBA - BR-163	Ignição ligada		Status	73	SIM	-5,5987	-55,8127
	30/07/2024 08:16:43	PA - ITAITUBA - BR-163	Ignição ligada		Status	50	SIM	-5,6128	-55,8011
	30/07/2024 08:14:43	PA - ITAITUBA - Próx. BR-163	Ignição ligada		Status	76	NÃO	-5,6422	-55,7913
	30/07/2024 08:14:43	PA - ITAITUBA - BR-163	Ignição ligada		Status	76	SIM	-5,6422	-55,7914
	30/07/2024 08:11:43	PA - ITAITUBA - BR-163	Ignição ligada		Status	74	SIM	-5,6611	-55,7813
	30/07/2024 08:09:43	PA - ITAITUBA - Próx. BR-163	Ignição ligada		Status	72	NÃO	-5,6765	-55,7612
	30/07/2024 08:09:43	PA - ITAITUBA - BR-163	Ignição ligada		Status	72	SIM	-5,6766	-55,7613

RELATÓRIO ANALÍTICO POR VEÍCULO

Período: 26/07/2024 00:00:00 à 02/08/2024 23:59:59

Identificador: STI4G62 LUIZ DAF 2024 530

Placa: STI4G62

Legenda:

Mensagens enviadas do Veículo (Veículo -> Central)

Mensagens enviadas do Veículo (Controle de Jornada Cliente)

Mensagens enviadas da Central (Central -> Veículo)






Sentido:	Data e Hora:	Localização:	Mensagem:	Modo Emergência	Tipo Mensagem:	Vel. (Km/h)	Log ?	Latitude	Longitude
	30/07/2024 08:06:43	PA - ITAITUBA - Próx. BR-163	Ignição ligada		Status	72	SIM	-5,6952	-55,7523
	30/07/2024 08:04:43	PA - ITAITUBA - BR-163	Ignição ligada		Status	74	NÃO	-5,7262	-55,7438
	30/07/2024 08:04:43	PA - ITAITUBA - BR-163	Ignição ligada		Status	74	SIM	-5,7262	-55,7439
	30/07/2024 08:01:43	PA - ITAITUBA - BR-163	Ignição ligada		Status	44	SIM	-5,7451	-55,7390
	30/07/2024 07:59:43	PA - ITAITUBA - Próx. BR-163	Ignição ligada		Status	68	NÃO	-5,7593	-55,7368
	30/07/2024 07:59:43	PA - ITAITUBA - BR-163	Ignição ligada		Status	68	SIM	-5,7593	-55,7370
	30/07/2024 07:56:43	PA - ITAITUBA - BR-163	Ignição ligada		Status	47	SIM	-5,7789	-55,7401
	30/07/2024 07:54:43	PA - ITAITUBA - Próx. BR-163	Ignição ligada		Status	73	NÃO	-5,8073	-55,7298
	30/07/2024 07:54:43	PA - ITAITUBA - BR-163	Ignição ligada		Status	73	SIM	-5,8075	-55,7299
	30/07/2024 07:51:43	PA - ITAITUBA - BR-163	Ignição ligada		Status	77	SIM	-5,8286	-55,7221
	30/07/2024 07:49:43	PA - ITAITUBA - Próx. BR-163	Ignição ligada		Status	82	NÃO	-5,8593	-55,7125
	30/07/2024 07:49:43	PA - ITAITUBA - BR-163	Ignição ligada		Status	82	SIM	-5,8594	-55,7126
	30/07/2024 07:46:43	PA - ITAITUBA - BR-163	Ignição ligada		Status	77	SIM	-5,8790	-55,7096
	30/07/2024 07:44:43	PA - ITAITUBA - BR-163	Ignição ligada		Status	50	NÃO	-5,9097	-55,7092
	30/07/2024 07:44:43	PA - ITAITUBA - BR-163	Ignição ligada		Status	50	SIM	-5,9098	-55,7092
	30/07/2024 07:41:43	PA - ITAITUBA - BR-163	Ignição ligada		Status	65	SIM	-5,9295	-55,7128
	30/07/2024 07:39:43	PA - ITAITUBA - BR-163	Ignição ligada		Status	71	NÃO	-5,9600	-55,7007
	30/07/2024 07:39:43	PA - ITAITUBA - BR-163	Ignição ligada		Status	71	SIM	-5,9601	-55,7007
	30/07/2024 07:36:43	PA - ITAITUBA - BR-163	Ignição ligada		Status	66	SIM	-5,9801	-55,6907
	30/07/2024 07:34:43	PA - ITAITUBA - Próx. BR-163	Ignição ligada		Status	74	NÃO	-6,0103	-55,6872
	30/07/2024 07:34:43	PA - ITAITUBA - BR-163	Ignição ligada		Status	74	SIM	-6,0104	-55,6873
	30/07/2024 07:31:43	PA - ITAITUBA - BR-163	Ignição ligada		Status	73	SIM	-6,0329	-55,6880
	30/07/2024 07:29:43	PA - ITAITUBA - Próx. BR-163	Ignição ligada		Status	55	NÃO	-6,0560	-55,6703
	30/07/2024 07:29:43	PA - ITAITUBA - Próx. BR-163	Ignição ligada		Status	55	SIM	-6,0560	-55,6705
	30/07/2024 07:26:43	PA - ITAITUBA - BR-163	Ignição ligada		Status	68	SIM	-6,0707	-55,6627
	30/07/2024 07:24:43	PA - ITAITUBA - Próx. BR-163	Ignição ligada		Status	71	NÃO	-6,0930	-55,6440
	30/07/2024 07:24:43	PA - ITAITUBA - Próx. BR-163	Ignição ligada		Status	71	SIM	-6,0931	-55,6441
	30/07/2024 07:21:43	PA - ITAITUBA - BR-163	Ignição ligada		Status	73	SIM	-6,0960	-55,6268
	30/07/2024 07:19:43	PA - ITAITUBA - Próx. BR-163	Ignição ligada		Status	77	NÃO	-6,1167	-55,6163
	30/07/2024 07:19:43	PA - ITAITUBA - BR-163	Ignição ligada		Status	77	SIM	-6,1167	-55,6164
	30/07/2024 07:16:43	PA - ITAITUBA - BR-163	Ignição ligada		Status	52	SIM	-6,1301	-55,6187
	30/07/2024 07:14:43	PA - ITAITUBA - BR-163	Ignição ligada		Status	64	NÃO	-6,1523	-55,6327
	30/07/2024 07:14:43	PA - ITAITUBA - BR-163	Ignição ligada		Status	64	SIM	-6,1524	-55,6327
	30/07/2024 07:11:43	PA - ITAITUBA - BR-163	Ignição ligada		Status	79	SIM	-6,1720	-55,6334
	30/07/2024 07:09:43	PA - ITAITUBA - Próx. BR-163	Ignição ligada		Status	54	NÃO	-6,1962	-55,6300
	30/07/2024 07:09:43	PA - ITAITUBA - BR-163	Ignição ligada		Status	54	SIM	-6,1962	-55,6301
	30/07/2024 07:06:43	PA - ITAITUBA - BR-163	Ignição ligada		Status	15	SIM	-6,2102	-55,6293

## RELATÓRIO ANALÍTICO POR VEÍCULO






































Período: 26/07/2024 00:00:00 à 02/08/2024 23:59:59

Identificador: STI4G62 LUIZ DAF 2024 530

Placa: STI4G62

- Legenda:**
-  Mensagens enviadas do Veículo (Veículo -> Central)
  -  Mensagens enviadas do Veículo (Controle de Jornada Cliente)
  -  Mensagens enviadas da Central (Central -> Veículo)



Sentido:	Data e Hora:	Localização:	Mensagem:	Modo Emergência	Tipo Mensagem:	Vel. (Km/h)	Log ?	Latitude	Longitude
	30/07/2024 07:04:43	PA - ITAITUBA - BR-163	Ignição ligada		Status	17	NÃO	-6,2230	-55,6265
	30/07/2024 07:04:43	PA - ITAITUBA - BR-163	Ignição ligada		Status	17	SIM	-6,2231	-55,6265
	30/07/2024 07:01:43	PA - ITAITUBA - BR-163	Ignição ligada		Status	67	SIM	-6,2336	-55,6233
	30/07/2024 06:59:43	PA - ITAITUBA - Próx. BR-163	Ignição ligada		Status	78	NÃO	-6,2598	-55,6062
	30/07/2024 06:59:43	PA - ITAITUBA - BR-163	Ignição ligada		Status	78	SIM	-6,2599	-55,6062
	30/07/2024 06:56:43	PA - ITAITUBA - BR-163	Ignição ligada		Status	49	SIM	-6,2710	-55,5969
	30/07/2024 06:54:43	PA - ITAITUBA - Próx. BR-163	Ignição ligada		Status	43	NÃO	-6,2998	-55,5945
	30/07/2024 06:54:43	PA - ITAITUBA - BR-163	Ignição ligada		Status	43	SIM	-6,2999	-55,5945
	30/07/2024 06:51:43	PA - ITAITUBA - BR-163	Ignição ligada		Status	75	SIM	-6,3161	-55,5873
	30/07/2024 06:49:43	PA - ITAITUBA - Próx. BR-163	Ignição ligada		Status	79	NÃO	-6,3420	-55,5780
	30/07/2024 06:49:43	PA - ITAITUBA - Próx. BR-163	Ignição ligada		Status	79	SIM	-6,3421	-55,5780
	30/07/2024 06:46:43	PA - ITAITUBA - BR-163	Ignição ligada		Status	73	SIM	-6,3633	-55,5719
	30/07/2024 06:44:43	PA - NOVO PROGRESSO - BR-163	Ignição ligada		Status	75	NÃO	-6,3943	-55,5658
	30/07/2024 06:44:43	PA - NOVO PROGRESSO - BR-163	Ignição ligada		Status	75	SIM	-6,3944	-55,5658
	30/07/2024 06:41:43	PA - NOVO PROGRESSO - BR-163	Ignição ligada		Status	74	SIM	-6,4149	-55,5628
	30/07/2024 06:39:43	PA - NOVO PROGRESSO - BR-163	Ignição ligada		Status	64	NÃO	-6,4470	-55,5580
	30/07/2024 06:39:43	PA - NOVO PROGRESSO - BR-163	Ignição ligada		Status	64	SIM	-6,4470	-55,5580
	30/07/2024 06:36:43	PA - NOVO PROGRESSO - BR-163	Ignição ligada		Status	78	SIM	-6,4678	-55,5550
	30/07/2024 06:34:43	PA - NOVO PROGRESSO - Próx. BR-163	Ignição ligada		Status	57	NÃO	-6,4963	-55,5453
	30/07/2024 06:34:43	PA - NOVO PROGRESSO - BR-163	Ignição ligada		Status	57	SIM	-6,4964	-55,5454
	30/07/2024 06:33:12	PA - NOVO PROGRESSO - BR-163	Ignição ligada		Status	43	SIM	-6,4996	-55,5443
	30/07/2024 06:31:43	PA - NOVO PROGRESSO - BR-163	Ignição ligada		Status	64	SIM	-6,5120	-55,5395
	30/07/2024 06:29:43	PA - NOVO PROGRESSO - Próx. BR-163	Ignição ligada		Status	75	NÃO	-6,5427	-55,5310
	30/07/2024 06:29:43	PA - NOVO PROGRESSO - BR-163	Ignição ligada		Status	75	SIM	-6,5427	-55,5312
	30/07/2024 06:26:43	PA - NOVO PROGRESSO - BR-163	Ignição ligada		Status	64	SIM	-6,5623	-55,5282
	30/07/2024 06:24:43	PA - NOVO PROGRESSO - BR-163	Ignição ligada		Status	66	NÃO	-6,5877	-55,5155
	30/07/2024 06:24:43	PA - NOVO PROGRESSO - BR-163	Ignição ligada		Status	66	SIM	-6,5878	-55,5156
	30/07/2024 06:21:43	PA - NOVO PROGRESSO - BR-163	Ignição ligada		Status	78	SIM	-6,6077	-55,5060
	30/07/2024 06:19:43	PA - NOVO PROGRESSO - Próx. BR-163	Ignição ligada		Status	78	NÃO	-6,6313	-55,5070
	30/07/2024 06:19:43	PA - NOVO PROGRESSO - BR-163	Ignição ligada		Status	78	SIM	-6,6315	-55,5071
	30/07/2024 06:16:43	PA - NOVO PROGRESSO - Próx. BR-163	Ignição ligada		Status	50	SIM	-6,6496	-55,4992
	30/07/2024 06:14:43	PA - NOVO PROGRESSO - BR-163	Ignição ligada		Status	71	NÃO	-6,6795	-55,4927
	30/07/2024 06:14:43	PA - NOVO PROGRESSO - BR-163	Ignição ligada		Status	71	SIM	-6,6796	-55,4927
	30/07/2024 06:11:43	PA - NOVO PROGRESSO - BR-163	Ignição ligada		Status	76	SIM	-6,7011	-55,4846
	30/07/2024 06:09:43	PA - NOVO PROGRESSO - Próx. BR-163	Ignição ligada		Status	17	NÃO	-6,7207	-55,4805
	30/07/2024 06:09:43	PA - NOVO PROGRESSO - BR-163	Ignição ligada		Status	17	SIM	-6,7208	-55,4807
	30/07/2024 06:06:43	PA - NOVO PROGRESSO - BR-163	Ignição ligada		Status	72	SIM	-6,7364	-55,4789



RELATÓRIO ANALÍTICO POR VEÍCULO

Período: 26/07/2024 00:00:00 à 02/08/2024 23:59:59

Identificador: STI4G62 LUIZ DAF 2024 530

Placa: STI4G62

Legenda:

Mensagens enviadas do Veículo (Veículo -> Central)

Mensagens enviadas do Veículo (Controle de Jornada Cliente)

Mensagens enviadas da Central (Central -> Veículo)



Sentido:	Data e Hora:	Localização:	Mensagem:	Modo Emergência	Tipo Mensagem:	Vel. (Km/h)	Log ?	Latitude	Longitude
	30/07/2024 06:04:43	PA - NOVO PROGRESSO - Próx. BR-163	Parada do Veículo		Alerta de Software	0	NÃO	-6,7503	-55,4783
	30/07/2024 06:04:43	PA - NOVO PROGRESSO - Próx. BR-163	Ignição ligada		Status	0	NÃO	-6,7503	-55,4783
	30/07/2024 06:04:43	PA - NOVO PROGRESSO - Próx. BR-163	Ignição ligada		Status	0	SIM	-6,7503	-55,4785
	30/07/2024 06:01:51	MENSAGEM ENVIADA PELA CENTRAL   Enviada por: integração	Habilitar sensor de porta do motorista		Comando		-		
	30/07/2024 06:01:51	MENSAGEM ENVIADA PELA CENTRAL   Enviada por: integração	Habilitar sensor de desengate		Comando		-		
	30/07/2024 06:01:51	MENSAGEM ENVIADA PELA CENTRAL   Enviada por: integração	Desabilitar Botão de Abertura de Trava de Baú		Comando		-		
	30/07/2024 06:01:51	MENSAGEM ENVIADA PELA CENTRAL   Enviada por: integração	Habilitar sensor de porta do carona		Comando		-		
	30/07/2024 06:01:43	PA - NOVO PROGRESSO - Próx. BR-163	Ignição ligada		Status	0	SIM	-6,7503	-55,4785
	30/07/2024 06:00:36	PA - NOVO PROGRESSO - Próx. BR-163	11 REINICIO DE VIAGEM 11 REINICIO DE VIAGEM ID MOTORISTA:		Macro		NÃO	-6,7503	-55,4783
	30/07/2024 05:59:43	PA - NOVO PROGRESSO - Próx. BR-163	Ignição ligada		Status	0	NÃO	-6,7503	-55,4783
	30/07/2024 05:59:43	PA - NOVO PROGRESSO - Próx. BR-163	O veículo está bloqueado		Status	0	NÃO	-6,7503	-55,4783
	30/07/2024 05:59:43	PA - NOVO PROGRESSO - Próx. BR-163	Parada do Veículo		Alerta de Software	0	NÃO	-6,7503	-55,4783
	30/07/2024 05:59:43	PA - NOVO PROGRESSO - Próx. BR-163	Ignição ligada		Status	0	SIM	-6,7503	-55,4784
	30/07/2024 05:56:43	PA - NOVO PROGRESSO - Próx. BR-163	Ignição ligada		Status	0	SIM	-6,7503	-55,4784
	30/07/2024 05:54:43	PA - NOVO PROGRESSO - Próx. BR-163	Parada do Veículo		Alerta de Software	0	NÃO	-6,7503	-55,4783
	30/07/2024 05:54:43	PA - NOVO PROGRESSO - Próx. BR-163	O veículo está bloqueado		Status	0	NÃO	-6,7503	-55,4783
	30/07/2024 05:54:43	PA - NOVO PROGRESSO - Próx. BR-163	Ignição ligada		Status	0	NÃO	-6,7503	-55,4783
	30/07/2024 05:54:43	PA - NOVO PROGRESSO - Próx. BR-163	Ignição ligada		Status	0	SIM	-6,7503	-55,4785
	30/07/2024 05:54:42	PA - NOVO PROGRESSO - Próx. BR-163	Ignição ligada		Evento	0	SIM	-6,7503	-55,4784
	30/07/2024 05:49:27	MENSAGEM ENVIADA PELA CENTRAL   Enviada por: integração	Habilitar sensor de violação de painel		Comando		-		
	30/07/2024 05:49:24	MENSAGEM ENVIADA PELA CENTRAL   Enviada por: integração	Desligar Bloqueio		Comando		-		
	30/07/2024 05:49:23	MENSAGEM ENVIADA PELA CENTRAL   Enviada por: integração	Habilitar sensor de porta do carona		Comando		-		
	30/07/2024 05:49:22	MENSAGEM ENVIADA PELA CENTRAL   Enviada por: integração	Habilitar sensor de porta do motorista		Comando		-		
	30/07/2024 05:49:22	MENSAGEM ENVIADA PELA CENTRAL   Enviada por: integração	Habilitar sensor de desengate		Comando		-		
	30/07/2024 05:49:20	MENSAGEM ENVIADA PELA CENTRAL   Enviada por: integração	Desabilitar Botão de Abertura de Trava de Baú		Comando		-		
	30/07/2024 05:47:48	PA - NOVO PROGRESSO - Próx. BR-163	11 REINICIO DE VIAGEM 11 REINICIO DE VIAGEM ID MOTORISTA:		Macro		NÃO	-6,7502	-55,4783
	30/07/2024 05:47:12	PA - NOVO PROGRESSO - Próx. BR-163	Parada do Veículo		Alerta de Software	0	NÃO	-6,7502	-55,4783
	30/07/2024 05:47:12	PA - NOVO PROGRESSO - Próx. BR-163	Porta do Motorista aberta		Evento	0	NÃO	-6,7502	-55,4783
	30/07/2024 05:47:12	PA - NOVO PROGRESSO - Próx. BR-163	O veículo está bloqueado		Status	0	NÃO	-6,7502	-55,4783
	30/07/2024 05:35:54	PA - NOVO PROGRESSO - Próx. BR-163	O veículo está bloqueado		Status	0	NÃO	-6,7502	-55,4783
	30/07/2024 05:35:54	PA - NOVO PROGRESSO - Próx. BR-163	Porta do Motorista aberta		Evento	0	NÃO	-6,7502	-55,4783
	30/07/2024 05:35:54	PA - NOVO PROGRESSO - Próx. BR-163	Parada do Veículo		Alerta de Software	0	NÃO	-6,7502	-55,4783

## RELATÓRIO ANALÍTICO POR VEÍCULO

































Período: 26/07/2024 00:00:00 à 02/08/2024 23:59:59

Identificador: STI4G62 LUIZ DAF 2024 530

Placa: STI4G62




- Legenda:**
-  Mensagens enviadas do Veículo (Veículo -> Central)
  -  Mensagens enviadas do Veículo (Controle de Jornada Cliente)
  -  Mensagens enviadas da Central (Central -> Veículo)





































Sentido:	Data e Hora:	Localização:	Mensagem:	Modo Emergência	Tipo Mensagem:	Vel. (Km/h)	Log ?	Latitude	Longitude
	30/07/2024 05:35:15	MENSAGEM ENVIADA PELA CENTRAL   Enviada por: integração	Temporizador 05-05 / 15 hora(s)		Comando		-		
	30/07/2024 05:34:00	MENSAGEM ENVIADA PELA CENTRAL   Enviada por: integração	Ultima Posição		Comando		-		
	30/07/2024 04:36:24	PA - NOVO PROGRESSO - Próx. BR-163	Parada do Veículo		Alerta de Software	0	NÃO	-6,7503	-55,4785
	30/07/2024 04:36:24	PA - NOVO PROGRESSO - Próx. BR-163	O veículo está bloqueado		Status	0	NÃO	-6,7503	-55,4785
	30/07/2024 04:34:30	MENSAGEM ENVIADA PELA CENTRAL   Enviada por: integração	Temporizador 05-05 / 1 hora(s)		Comando		-		
	30/07/2024 04:33:29	MENSAGEM ENVIADA PELA CENTRAL   Enviada por: integração	Ultima Posição		Comando		-		
	30/07/2024 03:36:24	PA - NOVO PROGRESSO - Próx. BR-163	O veículo está bloqueado		Status	0	NÃO	-6,7502	-55,4783
	30/07/2024 03:36:24	PA - NOVO PROGRESSO - Próx. BR-163	Parada do Veículo		Alerta de Software	0	NÃO	-6,7502	-55,4783
	30/07/2024 03:34:22	MENSAGEM ENVIADA PELA CENTRAL   Enviada por: integração	Temporizador 05-05 / 1 hora(s)		Comando		-		
	30/07/2024 03:33:27	MENSAGEM ENVIADA PELA CENTRAL   Enviada por: integração	Ultima Posição		Comando		-		
	30/07/2024 02:44:14	MENSAGEM ENVIADA PELA CENTRAL   Enviada por: integração	Temporizador 10-10 / 1 hora(s)		Comando		-		
	30/07/2024 02:36:05	PA - NOVO PROGRESSO - Próx. BR-163	Parada do Veículo		Alerta de Software	0	NÃO	-6,7503	-55,4783
	30/07/2024 02:36:05	PA - NOVO PROGRESSO - Próx. BR-163	O veículo está bloqueado		Status	0	NÃO	-6,7503	-55,4783
	30/07/2024 02:33:11	MENSAGEM ENVIADA PELA CENTRAL   Enviada por: integração	Ultima Posição		Comando		-		
	30/07/2024 02:25:04	PA - NOVO PROGRESSO - Próx. BR-163	O veículo está bloqueado		Status	0	NÃO	-6,7503	-55,4783
	30/07/2024 02:25:04	PA - NOVO PROGRESSO - Próx. BR-163	Parada do Veículo		Alerta de Software	0	NÃO	-6,7503	-55,4783
	30/07/2024 02:22:54	MENSAGEM ENVIADA PELA CENTRAL   Enviada por: integração	Temporizador 05-05 / 1 hora(s)		Comando		-		
	30/07/2024 02:22:04	MENSAGEM ENVIADA PELA CENTRAL   Enviada por: integração	Ultima Posição		Comando		-		
	30/07/2024 01:24:55	PA - NOVO PROGRESSO - Próx. BR-163	Parada do Veículo		Alerta de Software	0	NÃO	-6,7503	-55,4783
	30/07/2024 01:24:55	PA - NOVO PROGRESSO - Próx. BR-163	O veículo está bloqueado		Status	0	NÃO	-6,7503	-55,4783
	30/07/2024 01:23:46	MENSAGEM ENVIADA PELA CENTRAL   Enviada por: integração	Temporizador 05-05 / 1 hora(s)		Comando		-		
	30/07/2024 01:22:06	MENSAGEM ENVIADA PELA CENTRAL   Enviada por: integração	Ultima Posição		Comando		-		
	30/07/2024 00:24:30	PA - NOVO PROGRESSO - Próx. BR-163	O veículo está bloqueado		Status	0	NÃO	-6,7503	-55,4783
	30/07/2024 00:24:30	PA - NOVO PROGRESSO - Próx. BR-163	Parada do Veículo		Alerta de Software	0	NÃO	-6,7503	-55,4783
	30/07/2024 00:22:24	MENSAGEM ENVIADA PELA CENTRAL   Enviada por: integração	Temporizador 05-05 / 1 hora(s)		Comando		-		
	30/07/2024 00:21:37	MENSAGEM ENVIADA PELA CENTRAL   Enviada por: integração	Ultima Posição		Comando		-		
	29/07/2024 23:24:19	PA - NOVO PROGRESSO - Próx. BR-163	Parada do Veículo		Alerta de Software	0	NÃO	-6,7503	-55,4783
	29/07/2024 23:24:19	PA - NOVO PROGRESSO - Próx. BR-163	O veículo está bloqueado		Status	0	NÃO	-6,7503	-55,4783
	29/07/2024 23:23:06	MENSAGEM ENVIADA PELA CENTRAL   Enviada por: integração	Temporizador 05-05 / 1 hora(s)		Comando		-		
	29/07/2024 23:21:20	MENSAGEM ENVIADA PELA CENTRAL   Enviada por: integração	Ultima Posição		Comando		-		
	29/07/2024 22:23:49	PA - NOVO PROGRESSO - Próx. BR-163	O veículo está bloqueado		Status	0	NÃO	-6,7502	-55,4783
	29/07/2024 22:23:49	PA - NOVO PROGRESSO - Próx. BR-163	Parada do Veículo		Alerta de Software	0	NÃO	-6,7502	-55,4783

RELATÓRIO ANALÍTICO POR VEÍCULO

Período: 26/07/2024 00:00:00 à 02/08/2024 23:59:59  
Identificador: STI4G62 LUIZ DAF 2024 530  
Placa: STI4G62




- Legenda:**
-  Mensagens enviadas do Veículo (Veículo -> Central)
  -  Mensagens enviadas do Veículo (Controle de Jornada Cliente)
  -  Mensagens enviadas da Central (Central -> Veículo)





Sentido:	Data e Hora:	Localização:	Mensagem:	Modo Emergência	Tipo Mensagem:	Vel. (Km/h)	Log ?	Latitude	Longitude
	29/07/2024 22:22:00	MENSAGEM ENVIADA PELA CENTRAL   Enviada por: integração	Temporizador 05-05 / 1 hora(s)		Comando		-		
	29/07/2024 22:20:53	MENSAGEM ENVIADA PELA CENTRAL   Enviada por: integração	Ultima Posição		Comando		-		
	29/07/2024 21:23:34	PA - NOVO PROGRESSO - Próx. BR-163	Parada do Veículo		Alerta de Software	0	NÃO	-6,7502	-55,4783
	29/07/2024 21:23:34	PA - NOVO PROGRESSO - Próx. BR-163	Porta do Motorista aberta		Evento	0	NÃO	-6,7502	-55,4783
	29/07/2024 21:23:34	PA - NOVO PROGRESSO - Próx. BR-163	O veículo está bloqueado		Status	0	NÃO	-6,7502	-55,4783
	29/07/2024 21:22:55	PA - NOVO PROGRESSO - Próx. BR-163	Porta do Carona aberta		Evento	0	NÃO	-6,7502	-55,4783
	29/07/2024 21:22:55	PA - NOVO PROGRESSO - Próx. BR-163	O veículo está bloqueado		Status	0	NÃO	-6,7502	-55,4783
	29/07/2024 21:22:55	PA - NOVO PROGRESSO - Próx. BR-163	Parada do Veículo		Alerta de Software	0	NÃO	-6,7502	-55,4783
	29/07/2024 21:16:40	PA - NOVO PROGRESSO - Próx. BR-163	Parada do Veículo		Alerta de Software	0	NÃO	-6,7502	-55,4785
	29/07/2024 21:16:40	PA - NOVO PROGRESSO - Próx. BR-163	O veículo está bloqueado		Status	0	NÃO	-6,7502	-55,4785
	29/07/2024 21:16:01	MENSAGEM ENVIADA PELA CENTRAL   Enviada por: integração	Temporizador 05-05 / 1 hora(s)		Comando		-		
	29/07/2024 21:13:50	MENSAGEM ENVIADA PELA CENTRAL   Enviada por: integração	Ultima Posição		Comando		-		
	29/07/2024 20:18:49	PA - NOVO PROGRESSO - Próx. BR-163	O veículo está bloqueado		Status	0	NÃO	-6,7503	-55,4785
	29/07/2024 20:18:49	PA - NOVO PROGRESSO - Próx. BR-163	Porta do Carona aberta		Evento	0	NÃO	-6,7503	-55,4785
	29/07/2024 20:18:49	PA - NOVO PROGRESSO - Próx. BR-163	Parada do Veículo		Alerta de Software	0	NÃO	-6,7503	-55,4785
	29/07/2024 20:18:14	PA - NOVO PROGRESSO - Próx. BR-163	Porta do Motorista aberta		Status	0	SIM	-6,7503	-55,4785
	29/07/2024 20:17:01	PA - NOVO PROGRESSO - Próx. BR-163	Porta do Motorista aberta		Evento	0	SIM	-6,7503	-55,4785
	29/07/2024 20:16:44	PA - NOVO PROGRESSO - Próx. BR-163	Parada do Veículo		Alerta de Software	0	NÃO	-6,7503	-55,4785
	29/07/2024 20:16:44	PA - NOVO PROGRESSO - Próx. BR-163	O veículo está bloqueado		Status	0	NÃO	-6,7503	-55,4785
	29/07/2024 20:16:44	PA - NOVO PROGRESSO - Próx. BR-163	Porta do Motorista aberta		Evento	0	NÃO	-6,7503	-55,4785
	29/07/2024 20:02:36	PA - NOVO PROGRESSO - Próx. BR-163	Ignição desligada		Evento	0	SIM	-6,7503	-55,4785
	29/07/2024 20:02:14	PA - NOVO PROGRESSO - Próx. BR-163	Porta do Motorista aberta		Status	0	SIM	-6,7503	-55,4785
	29/07/2024 20:02:14	PA - NOVO PROGRESSO - Próx. BR-163	Ignição ligada		Status	0	SIM	-6,7503	-55,4785
	29/07/2024 20:02:03	PA - NOVO PROGRESSO - Próx. BR-163	Porta do Motorista aberta		Status	0	SIM	-6,7503	-55,4785
	29/07/2024 20:02:03	PA - NOVO PROGRESSO - Próx. BR-163	Ignição ligada		Evento	0	SIM	-6,7503	-55,4785
	29/07/2024 20:01:55	PA - NOVO PROGRESSO - Próx. BR-163	Porta do Motorista aberta		Evento	0	NÃO	-6,7503	-55,4783
	29/07/2024 20:01:55	PA - NOVO PROGRESSO - Próx. BR-163	O veículo está bloqueado		Status	0	NÃO	-6,7503	-55,4783
	29/07/2024 20:01:55	PA - NOVO PROGRESSO - Próx. BR-163	Parada do Veículo		Alerta de Software	0	NÃO	-6,7503	-55,4783
	29/07/2024 20:00:14	PA - NOVO PROGRESSO - Próx. BR-163	Porta do Motorista aberta		Status	0	SIM	-6,7503	-55,4785
	29/07/2024 19:58:17	PA - NOVO PROGRESSO - Próx. BR-163	Porta do Motorista aberta		Evento	0	SIM	-6,7503	-55,4785
	29/07/2024 19:56:56	PA - NOVO PROGRESSO - Próx. BR-163	Parada do Veículo		Alerta de Software	0	NÃO	-6,7503	-55,4783
	29/07/2024 19:56:56	PA - NOVO PROGRESSO - Próx. BR-163	O veículo está bloqueado		Status	0	NÃO	-6,7503	-55,4783
	29/07/2024 19:56:56	PA - NOVO PROGRESSO - Próx. BR-163	Porta do Motorista aberta		Evento	0	NÃO	-6,7503	-55,4783
	29/07/2024 19:46:24	PA - NOVO PROGRESSO - Próx. BR-163	Porta do Motorista aberta		Evento	0	NÃO	-6,7503	-55,4783
	29/07/2024 19:46:24	PA - NOVO PROGRESSO - Próx. BR-163	O veículo está bloqueado		Status	0	NÃO	-6,7503	-55,4783
	29/07/2024 19:46:24	PA - NOVO PROGRESSO - Próx. BR-163	Parada do Veículo		Alerta de Software	0	NÃO	-6,7503	-55,4783

RELATÓRIO ANALÍTICO POR VEÍCULO

Período: 26/07/2024 00:00:00 à 02/08/2024 23:59:59  
Identificador: STI4G62 LUIZ DAF 2024 530  
Placa: STI4G62




- Legenda:**
-  Mensagens enviadas do Veículo (Veículo -> Central)
  -  Mensagens enviadas do Veículo (Controle de Jornada Cliente)
  -  Mensagens enviadas da Central (Central -> Veículo)





































Sentido:	Data e Hora:	Localização:	Mensagem:	Modo Emergência	Tipo Mensagem:	Vel. (Km/h)	Log ?	Latitude	Longitude
	29/07/2024 19:42:47	PA - NOVO PROGRESSO - Próx. BR-163	Parada do Veículo		Alerta de Software	0	NÃO	-6,7503	-55,4783
	29/07/2024 19:42:47	PA - NOVO PROGRESSO - Próx. BR-163	O veículo está bloqueado		Status	0	NÃO	-6,7503	-55,4783
	29/07/2024 19:42:47	PA - NOVO PROGRESSO - Próx. BR-163	Porta do Motorista aberta		Evento	0	NÃO	-6,7503	-55,4783
	29/07/2024 19:38:47	PA - NOVO PROGRESSO - Próx. BR-163	O veículo está bloqueado		Status	0	NÃO	-6,7503	-55,4783
	29/07/2024 19:38:47	PA - NOVO PROGRESSO - Próx. BR-163	Porta do Motorista aberta		Evento	0	NÃO	-6,7503	-55,4783
	29/07/2024 19:38:47	PA - NOVO PROGRESSO - Próx. BR-163	Parada do Veículo		Alerta de Software	0	NÃO	-6,7503	-55,4783
	29/07/2024 19:38:17	PA - NOVO PROGRESSO - Próx. BR-163	Parada do Veículo		Alerta de Software	0	NÃO	-6,7503	-55,4783
	29/07/2024 19:38:17	PA - NOVO PROGRESSO - Próx. BR-163	Porta do Carona aberta		Evento	0	NÃO	-6,7503	-55,4783
	29/07/2024 19:38:17	PA - NOVO PROGRESSO - Próx. BR-163	O veículo está bloqueado		Status	0	NÃO	-6,7503	-55,4783
	29/07/2024 19:02:40	PA - NOVO PROGRESSO - Próx. BR-163	O veículo está bloqueado		Status	0	NÃO	-6,7503	-55,4785
	29/07/2024 19:02:40	PA - NOVO PROGRESSO - Próx. BR-163	Parada do Veículo		Alerta de Software	0	NÃO	-6,7503	-55,4785
	29/07/2024 19:01:20	MENSAGEM ENVIADA PELA CENTRAL   Enviada por: integração	Temporizador 05-05 / 2 hora(s)		Comando		-		
	29/07/2024 18:59:39	MENSAGEM ENVIADA PELA CENTRAL   Enviada por: integração	Última Posição		Comando		-		
	29/07/2024 18:02:11	PA - NOVO PROGRESSO - Próx. BR-163	Parada do Veículo		Alerta de Software	0	NÃO	-6,7502	-55,4783
	29/07/2024 18:02:11	PA - NOVO PROGRESSO - Próx. BR-163	O veículo está bloqueado		Status	0	NÃO	-6,7502	-55,4783
	29/07/2024 18:02:11	PA - NOVO PROGRESSO - Próx. BR-163	Porta do Carona aberta		Evento	0	NÃO	-6,7502	-55,4783
	29/07/2024 17:59:49	PA - NOVO PROGRESSO - Próx. BR-163	Porta do Motorista aberta		Evento	0	NÃO	-6,7502	-55,4783
	29/07/2024 17:59:49	PA - NOVO PROGRESSO - Próx. BR-163	O veículo está bloqueado		Status	0	NÃO	-6,7502	-55,4783
	29/07/2024 17:59:49	PA - NOVO PROGRESSO - Próx. BR-163	Parada do Veículo		Alerta de Software	0	NÃO	-6,7502	-55,4783
	29/07/2024 17:51:08	PA - NOVO PROGRESSO - Próx. BR-163	Porta do Motorista aberta		Status	0	SIM	-6,7503	-55,4784
	29/07/2024 17:50:37	PA - NOVO PROGRESSO - Próx. BR-163	Ignição desligada		Evento	0	SIM	-6,7503	-55,4784
	29/07/2024 17:50:37	PA - NOVO PROGRESSO - Próx. BR-163	Porta do Motorista aberta		Status	0	SIM	-6,7503	-55,4784
	29/07/2024 17:50:29	PA - NOVO PROGRESSO - Próx. BR-163	Parada do Veículo		Alerta de Software	0	NÃO	-6,7502	-55,4783
	29/07/2024 17:50:29	PA - NOVO PROGRESSO - Próx. BR-163	O veículo está bloqueado		Status	0	NÃO	-6,7502	-55,4783
	29/07/2024 17:50:29	PA - NOVO PROGRESSO - Próx. BR-163	Porta do Motorista aberta		Evento	0	NÃO	-6,7502	-55,4783
	29/07/2024 17:50:29	PA - NOVO PROGRESSO - Próx. BR-163	Ignição ligada		Status	0	NÃO	-6,7502	-55,4783
	29/07/2024 17:49:29	PA - NOVO PROGRESSO - Próx. BR-163	Ignição ligada		Evento	0	SIM	-6,7504	-55,4785
	29/07/2024 17:49:21	PA - NOVO PROGRESSO - Próx. BR-163	Porta do Motorista aberta		Evento	0	NÃO	-6,7503	-55,4783
	29/07/2024 17:49:21	PA - NOVO PROGRESSO - Próx. BR-163	O veículo está bloqueado		Status	0	NÃO	-6,7503	-55,4783
	29/07/2024 17:49:21	PA - NOVO PROGRESSO - Próx. BR-163	Parada do Veículo		Alerta de Software	0	NÃO	-6,7503	-55,4783
	29/07/2024 17:45:45	PA - NOVO PROGRESSO - Próx. BR-163	Parada do Veículo		Alerta de Software	0	NÃO	-6,7505	-55,4783
	29/07/2024 17:45:45	PA - NOVO PROGRESSO - Próx. BR-163	O veículo está bloqueado		Status	0	NÃO	-6,7505	-55,4783
	29/07/2024 17:45:45	PA - NOVO PROGRESSO - Próx. BR-163	Porta do Motorista aberta		Evento	0	NÃO	-6,7505	-55,4783
	29/07/2024 17:40:38	MENSAGEM ENVIADA PELA CENTRAL   Enviada por: integração	Ligar Bloqueio		Comando		-		
	29/07/2024 17:40:38	MENSAGEM ENVIADA PELA CENTRAL   Enviada por: integração	MENSAGEM IIVRE:VEICULO BLOQUEADO		Macro		-		
	29/07/2024 17:38:49	PA - NOVO PROGRESSO - Próx. BR-163	Porta do Motorista aberta		Status	0	SIM	-6,7505	-55,4784

RELATÓRIO ANALÍTICO POR VEÍCULO

Período: 26/07/2024 00:00:00 à 02/08/2024 23:59:59  
Identificador: STI4G62 LUIZ DAF 2024 530  
Placa: STI4G62

- Legenda:**
-  Mensagens enviadas do Veículo (Veículo -> Central)
  -  Mensagens enviadas do Veículo (Controle de Jornada Cliente)
  -  Mensagens enviadas da Central (Central -> Veículo)



Sentido:	Data e Hora:	Localização:	Mensagem:	Modo Emergência	Tipo Mensagem:	Vel. (Km/h)	Log ?	Latitude	Longitude
	29/07/2024 17:38:49	PA - NOVO PROGRESSO - Próx. BR-163	Ignição desligada		Evento	0	SIM	-6,7505	-55,4784
	29/07/2024 17:38:36	PA - NOVO PROGRESSO - Próx. BR-163	Ignição ligada		Status	0	SIM	-6,7505	-55,4784
	29/07/2024 17:38:36	PA - NOVO PROGRESSO - Próx. BR-163	Porta do Motorista aberta		Evento	0	SIM	-6,7505	-55,4784
	29/07/2024 17:38:14	PA - NOVO PROGRESSO - Próx. BR-163	Ignição ligada		Evento	0	SIM	-6,7505	-55,4784
	29/07/2024 17:37:57	PA - NOVO PROGRESSO - Próx. BR-163	Porta do Motorista aberta		Status	0	SIM	-6,7505	-55,4784
	29/07/2024 17:37:57	PA - NOVO PROGRESSO - Próx. BR-163	Ignição desligada		Evento	0	SIM	-6,7505	-55,4784
	29/07/2024 17:37:49	PA - NOVO PROGRESSO - Próx. BR-163	Porta do Motorista aberta		Evento	0	NÃO	-6,7505	-55,4783
	29/07/2024 17:37:49	PA - NOVO PROGRESSO - Próx. BR-163	O veículo está bloqueado		Status	0	NÃO	-6,7505	-55,4783
	29/07/2024 17:37:49	PA - NOVO PROGRESSO - Próx. BR-163	Ignição ligada		Status	0	NÃO	-6,7505	-55,4783
	29/07/2024 17:37:49	PA - NOVO PROGRESSO - Próx. BR-163	Parada do Veículo		Alerta de Software	0	NÃO	-6,7505	-55,4783
	29/07/2024 17:37:00	PA - NOVO PROGRESSO - Próx. BR-163	Ignição ligada		Status	0	SIM	-6,7505	-55,4785
	29/07/2024 17:36:57	PA - NOVO PROGRESSO - Próx. BR-163	Ignição ligada		Evento	0	SIM	-6,7505	-55,4785
	29/07/2024 17:36:50	PA - NOVO PROGRESSO - Próx. BR-163	Parada do Veículo		Alerta de Software	0	NÃO	-6,7503	-55,4783
	29/07/2024 17:36:50	PA - NOVO PROGRESSO - Próx. BR-163	Porta do Motorista aberta		Evento	0	NÃO	-6,7503	-55,4783
	29/07/2024 17:36:50	PA - NOVO PROGRESSO - Próx. BR-163	O veículo está bloqueado		Status	0	NÃO	-6,7503	-55,4783
	29/07/2024 17:36:42	PA - NOVO PROGRESSO - Próx. BR-163	10 PERNOITE 10 PERNOITE: LOCAL: PREVISAO DE REINICIO DATA: HORA: ID MOTORISTA:		Macro		NÃO	-6,7503	-55,4783
	29/07/2024 17:36:37	PA - NOVO PROGRESSO - Próx. BR-163	Ignição desligada		Evento	0	SIM	-6,7505	-55,4785
	29/07/2024 17:35:00	PA - NOVO PROGRESSO - Próx. BR-163	Ignição ligada		Status	6	SIM	-6,7505	-55,4785
	29/07/2024 17:33:00	PA - NOVO PROGRESSO - Próx. BR-163	Ignição ligada		Status	71	NÃO	-6,7633	-55,4795
	29/07/2024 17:33:00	PA - NOVO PROGRESSO - BR-163	Ignição ligada		Status	71	SIM	-6,7634	-55,4797
	29/07/2024 17:30:00	PA - NOVO PROGRESSO - BR-163	Ignição ligada		Status	72	SIM	-6,7753	-55,4806
	29/07/2024 17:28:00	PA - NOVO PROGRESSO - BR-163	Ignição ligada		Status	76	NÃO	-6,8050	-55,4702
	29/07/2024 17:28:00	PA - NOVO PROGRESSO - BR-163	Ignição ligada		Status	76	SIM	-6,8050	-55,4702
	29/07/2024 17:25:00	PA - NOVO PROGRESSO - BR-163	Ignição ligada		Status	72	SIM	-6,8258	-55,4690
	29/07/2024 17:23:00	PA - NOVO PROGRESSO - Próx. BR-163	Ignição ligada		Status	67	NÃO	-6,8535	-55,4587
	29/07/2024 17:23:00	PA - NOVO PROGRESSO - BR-163	Ignição ligada		Status	67	SIM	-6,8536	-55,4588
	29/07/2024 17:19:59	PA - NOVO PROGRESSO - BR-163	Ignição ligada		Status	57	SIM	-6,8666	-55,4425
	29/07/2024 17:17:59	PA - NOVO PROGRESSO - Próx. BR-163	Ignição ligada		Status	74	NÃO	-6,8960	-55,4420
	29/07/2024 17:17:59	PA - NOVO PROGRESSO - BR-163	Ignição ligada		Status	74	SIM	-6,8960	-55,4421
	29/07/2024 17:14:59	PA - NOVO PROGRESSO - BR-163	Ignição ligada		Status	67	SIM	-6,9152	-55,4368
	29/07/2024 17:12:59	PA - NOVO PROGRESSO - BR-163	Ignição ligada		Status	80	NÃO	-6,9450	-55,4463
	29/07/2024 17:12:59	PA - NOVO PROGRESSO - BR-163	Ignição ligada		Status	80	SIM	-6,9451	-55,4464
	29/07/2024 17:09:59	PA - NOVO PROGRESSO - BR-163	Ignição ligada		Status	73	SIM	-6,9599	-55,4515
	29/07/2024 17:07:59	PA - NOVO PROGRESSO - Próx. BR-163	Ignição ligada		Status	73	NÃO	-6,9935	-55,4402



## RELATÓRIO ANALÍTICO POR VEÍCULO






































Período: 26/07/2024 00:00:00 à 02/08/2024 23:59:59

Identificador: STI4G62 LUIZ DAF 2024 530

Placa: STI4G62

- Legenda:**
-  Mensagens enviadas do Veículo (Veículo -> Central)
  -  Mensagens enviadas do Veículo (Controle de Jornada Cliente)
  -  Mensagens enviadas da Central (Central -> Veículo)



Sentido:	Data e Hora:	Localização:	Mensagem:	Modo Emergência	Tipo Mensagem:	Vel. (Km/h)	Log ?	Latitude	Longitude
	29/07/2024 17:07:59	PA - NOVO PROGRESSO - BR-163	Ignição ligada		Status	73	SIM	-6,9935	-55,4403
	29/07/2024 17:04:59	PA - NOVO PROGRESSO - BR-163	Ignição ligada		Status	67	SIM	-7,0113	-55,4318
	29/07/2024 17:02:59	PA - NOVO PROGRESSO - BR-163	Ignição ligada		Status	47	NÃO	-7,0241	-55,4210
	29/07/2024 17:00:59	PA - NOVO PROGRESSO - BR-163	Ignição ligada		Status	20	NÃO	-7,0332	-55,4173
	29/07/2024 16:58:59	PA - NOVO PROGRESSO - BR-163	Ignição ligada		Status	26	NÃO	-7,0410	-55,4142
	29/07/2024 16:56:59	PA - NOVO PROGRESSO - BR-163	Ignição ligada		Status	48	NÃO	-7,0503	-55,4106
	29/07/2024 16:55:01	PA - NOVO PROGRESSO - BR-163			Posição Normal	67	NÃO	-7,0663	-55,4077
	29/07/2024 16:54:59	PA - NOVO PROGRESSO - BR-163	Ignição ligada		Status	64	NÃO	-7,0666	-55,4078
	29/07/2024 16:52:59	PA - NOVO PROGRESSO - BR-163	Ignição ligada		Status	65	NÃO	-7,0854	-55,4038
	29/07/2024 16:52:27	PA - NOVO PROGRESSO - BR-163	Ignição ligada		Status	73	NÃO	-7,0904	-55,4015
	29/07/2024 16:50:59	PA - NOVO PROGRESSO - Próx. BR-163	Ignição ligada		Status	82	NÃO	-7,1125	-55,3948
	29/07/2024 16:50:59	PA - NOVO PROGRESSO - BR-163	Ignição ligada		Status	82	SIM	-7,1126	-55,3950
	29/07/2024 16:47:59	PA - NOVO PROGRESSO - BR-163	Ignição ligada		Status	62	SIM	-7,1328	-55,3866
	29/07/2024 16:45:59	PA - NOVO PROGRESSO - Próx. BR-163	Ignição ligada		Status	61	NÃO	-7,1573	-55,3710
	29/07/2024 16:45:59	PA - NOVO PROGRESSO - BR-163	Ignição ligada		Status	61	SIM	-7,1575	-55,3710
	29/07/2024 16:42:59	PA - NOVO PROGRESSO - BR-163	Ignição ligada		Status	21	SIM	-7,1696	-55,3630
	29/07/2024 16:40:59	PA - NOVO PROGRESSO - BR-163	Ignição ligada		Status	77	NÃO	-7,1953	-55,3635
	29/07/2024 16:40:59	PA - NOVO PROGRESSO - BR-163	Ignição ligada		Status	77	SIM	-7,1954	-55,3635
	29/07/2024 16:37:59	PA - NOVO PROGRESSO - BR-163	Ignição ligada		Status	70	SIM	-7,2148	-55,3584
	29/07/2024 16:35:59	PA - NOVO PROGRESSO - Próx. BR-163	Ignição ligada		Status	78	NÃO	-7,2398	-55,3417
	29/07/2024 16:35:59	PA - NOVO PROGRESSO - BR-163	Ignição ligada		Status	78	SIM	-7,2399	-55,3417
	29/07/2024 16:32:59	PA - NOVO PROGRESSO - BR-163	Ignição ligada		Status	64	SIM	-7,2572	-55,3306
	29/07/2024 16:30:59	PA - NOVO PROGRESSO - BR-163	Ignição ligada		Status	77	NÃO	-7,2777	-55,3155
	29/07/2024 16:30:59	PA - NOVO PROGRESSO - BR-163	Ignição ligada		Status	77	SIM	-7,2777	-55,3155
	29/07/2024 16:27:59	PA - NOVO PROGRESSO - BR-163	Ignição ligada		Status	19	SIM	-7,2918	-55,3103
	29/07/2024 16:25:59	PA - NOVO PROGRESSO - BR-163	Ignição ligada		Status	46	NÃO	-7,3108	-55,3130
	29/07/2024 16:25:59	PA - NOVO PROGRESSO - BR-163	Ignição ligada		Status	46	SIM	-7,3110	-55,3131
	29/07/2024 16:22:59	PA - NOVO PROGRESSO - BR-163	Ignição ligada		Status	74	SIM	-7,3317	-55,3077
	29/07/2024 16:20:59	PA - NOVO PROGRESSO - BR-163	Ignição ligada		Status	77	NÃO	-7,3565	-55,2980
	29/07/2024 16:20:59	PA - NOVO PROGRESSO - BR-163	Ignição ligada		Status	77	SIM	-7,3565	-55,2980
	29/07/2024 16:17:59	PA - NOVO PROGRESSO - Próx. BR-163	Ignição ligada		Status	76	SIM	-7,3769	-55,3029
	29/07/2024 16:15:59	PA - NOVO PROGRESSO - Próx. BR-163	Ignição ligada		Status	67	NÃO	-7,4063	-55,2888
	29/07/2024 16:15:59	PA - NOVO PROGRESSO - BR-163	Ignição ligada		Status	67	SIM	-7,4065	-55,2890
	29/07/2024 16:12:59	PA - NOVO PROGRESSO - BR-163	Ignição ligada		Status	61	SIM	-7,4267	-55,2920
	29/07/2024 16:10:59	PA - NOVO PROGRESSO - Próx. BR-163	Ignição ligada		Status	76	NÃO	-7,4588	-55,2902
	29/07/2024 16:10:59	PA - NOVO PROGRESSO - BR-163	Ignição ligada		Status	76	SIM	-7,4589	-55,2903
	29/07/2024 16:07:59	PA - NOVO PROGRESSO - Próx. BR-163	Ignição ligada		Status	40	SIM	-7,4724	-55,2870

## RELATÓRIO ANALÍTICO POR VEÍCULO





































Período: 26/07/2024 00:00:00 à 02/08/2024 23:59:59

Identificador: STI4G62 LUIZ DAF 2024 530

Placa: STI4G62

- Legenda:**
-  Mensagens enviadas do Veículo (Veículo -> Central)
  -  Mensagens enviadas do Veículo (Controle de Jornada Cliente)
  -  Mensagens enviadas da Central (Central -> Veículo)



Sentido:	Data e Hora:	Localização:	Mensagem:	Modo Emergência	Tipo Mensagem:	Vel. (Km/h)	Log ?	Latitude	Longitude
	29/07/2024 16:05:59	PA - NOVO PROGRESSO - Próx. BR-163	Parada do Veículo		Alerta de Software	0	NÃO	-7,4827	-55,2762
	29/07/2024 16:05:59	PA - NOVO PROGRESSO - Próx. BR-163	Ignição ligada		Status	0	NÃO	-7,4827	-55,2762
	29/07/2024 16:05:59	PA - NOVO PROGRESSO - Próx. BR-163	Ignição ligada		Status	0	SIM	-7,4827	-55,2762
	29/07/2024 16:02:59	PA - NOVO PROGRESSO - Próx. BR-163	Ignição ligada		Status	0	SIM	-7,4827	-55,2762
	29/07/2024 16:00:59	PA - NOVO PROGRESSO - Próx. BR-163	Ignição ligada		Status	0	NÃO	-7,4827	-55,2762
	29/07/2024 16:00:59	PA - NOVO PROGRESSO - Próx. BR-163	Parada do Veículo		Alerta de Software	0	NÃO	-7,4827	-55,2762
	29/07/2024 16:00:59	PA - NOVO PROGRESSO - Próx. BR-163	Ignição ligada		Status	0	SIM	-7,4827	-55,2762
	29/07/2024 15:57:59	PA - NOVO PROGRESSO - BR-163	Ignição ligada		Status	3	SIM	-7,4828	-55,2762
	29/07/2024 15:55:59	PA - NOVO PROGRESSO - BR-163	Ignição ligada		Status	72	NÃO	-7,4983	-55,2602
	29/07/2024 15:55:59	PA - NOVO PROGRESSO - BR-163	Ignição ligada		Status	72	SIM	-7,4984	-55,2602
	29/07/2024 15:52:59	PA - NOVO PROGRESSO - BR-163	Ignição ligada		Status	74	SIM	-7,5170	-55,2626
	29/07/2024 15:50:59	PA - NOVO PROGRESSO - Próx. BR-163	Ignição ligada		Status	77	NÃO	-7,5483	-55,2557
	29/07/2024 15:50:59	PA - NOVO PROGRESSO - BR-163	Ignição ligada		Status	77	SIM	-7,5484	-55,2557
	29/07/2024 15:47:59	PA - NOVO PROGRESSO - BR-163	Ignição ligada		Status	70	SIM	-7,5684	-55,2460
	29/07/2024 15:45:59	PA - NOVO PROGRESSO - BR-163	Ignição ligada		Status	72	NÃO	-7,5963	-55,2422
	29/07/2024 15:45:59	PA - NOVO PROGRESSO - BR-163	Ignição ligada		Status	72	SIM	-7,5964	-55,2423
	29/07/2024 15:42:59	PA - NOVO PROGRESSO - BR-163	Ignição ligada		Status	43	SIM	-7,6136	-55,2358
	29/07/2024 15:40:59	PA - NOVO PROGRESSO - BR-163	Ignição ligada		Status	71	NÃO	-7,6378	-55,2258
	29/07/2024 15:40:59	PA - NOVO PROGRESSO - BR-163	Ignição ligada		Status	71	SIM	-7,6378	-55,2259
	29/07/2024 15:37:59	PA - NOVO PROGRESSO - BR-163	Ignição ligada		Status	70	SIM	-7,6538	-55,2216
	29/07/2024 15:35:59	PA - NOVO PROGRESSO - Próx. BR-163	Ignição ligada		Status	73	NÃO	-7,6838	-55,2133
	29/07/2024 15:35:59	PA - NOVO PROGRESSO - BR-163	Ignição ligada		Status	73	SIM	-7,6839	-55,2134
	29/07/2024 15:32:59	PA - NOVO PROGRESSO - BR-163	Ignição ligada		Status	73	SIM	-7,7024	-55,2107
	29/07/2024 15:30:59	PA - NOVO PROGRESSO - BR-163	Ignição ligada		Status	22	NÃO	-7,7280	-55,2072
	29/07/2024 15:30:59	PA - NOVO PROGRESSO - BR-163	Ignição ligada		Status	22	SIM	-7,7281	-55,2072
	29/07/2024 15:27:59	PA - NOVO PROGRESSO - Próx. BR-163	Ignição ligada		Status	72	SIM	-7,7459	-55,2047
	29/07/2024 15:25:59	PA - NOVO PROGRESSO - Próx. BR-163	Ignição ligada		Status	74	NÃO	-7,7772	-55,1975
	29/07/2024 15:25:59	PA - NOVO PROGRESSO - BR-163	Ignição ligada		Status	74	SIM	-7,7773	-55,1976
	29/07/2024 15:22:59	PA - NOVO PROGRESSO - BR-163	Ignição ligada		Status	76	SIM	-7,7990	-55,1912
	29/07/2024 15:20:59	PA - NOVO PROGRESSO - BR-163	Ignição ligada		Status	78	NÃO	-7,8333	-55,1858
	29/07/2024 15:20:59	PA - NOVO PROGRESSO - BR-163	Ignição ligada		Status	78	SIM	-7,8334	-55,1858
	29/07/2024 15:17:59	PA - NOVO PROGRESSO - BR-163	Ignição ligada		Status	56	SIM	-7,8535	-55,1815
	29/07/2024 15:15:59	PA - NOVO PROGRESSO - Próx. BR-163	Ignição ligada		Status	63	NÃO	-7,8830	-55,1793
	29/07/2024 15:15:59	PA - NOVO PROGRESSO - BR-163	Ignição ligada		Status	63	SIM	-7,8831	-55,1794
	29/07/2024 15:12:59	PA - NOVO PROGRESSO - BR-163	Ignição ligada		Status	22	SIM	-7,8984	-55,1760
	29/07/2024 15:10:59	PA - NOVO PROGRESSO - BR-163	Ignição ligada		Status	78	NÃO	-7,9247	-55,1657
	29/07/2024 15:10:59	PA - NOVO PROGRESSO - BR-163	Ignição ligada		Status	78	SIM	-7,9248	-55,1657

## RELATÓRIO ANALÍTICO POR VEÍCULO






































Período: 26/07/2024 00:00:00 à 02/08/2024 23:59:59

Identificador: STI4G62 LUIZ DAF 2024 530

Placa: STI4G62

- Legenda:**
-  Mensagens enviadas do Veículo (Veículo -> Central)
  -  Mensagens enviadas do Veículo (Controle de Jornada Cliente)
  -  Mensagens enviadas da Central (Central -> Veículo)



Sentido:	Data e Hora:	Localização:	Mensagem:	Modo Emergência	Tipo Mensagem:	Vel. (Km/h)	Log ?	Latitude	Longitude
	29/07/2024 15:07:59	PA - NOVO PROGRESSO - BR-163	Ignição ligada		Status	78	SIM	-7,9385	-55,1680
	29/07/2024 15:05:59	PA - NOVO PROGRESSO - Próx. BR-163	Ignição ligada		Status	70	NÃO	-7,9705	-55,1633
	29/07/2024 15:05:59	PA - NOVO PROGRESSO - BR-163	Ignição ligada		Status	70	SIM	-7,9706	-55,1634
	29/07/2024 15:02:59	PA - NOVO PROGRESSO - BR-163	Ignição ligada		Status	46	SIM	-7,9897	-55,1638
	29/07/2024 15:00:59	PA - NOVO PROGRESSO - Próx. BR-163	Ignição ligada		Status	59	NÃO	-8,0190	-55,1570
	29/07/2024 15:00:59	PA - NOVO PROGRESSO - BR-163	Ignição ligada		Status	59	SIM	-8,0191	-55,1571
	29/07/2024 14:57:59	PA - NOVO PROGRESSO - BR-163	Ignição ligada		Status	74	SIM	-8,0368	-55,1489
	29/07/2024 14:55:59	PA - NOVO PROGRESSO - Próx. BR-163	Ignição ligada		Status	56	NÃO	-8,0617	-55,1440
	29/07/2024 14:55:59	PA - NOVO PROGRESSO - Próx. BR-163	Ignição ligada		Status	56	SIM	-8,0618	-55,1440
	29/07/2024 14:52:59	PA - NOVO PROGRESSO - BR-163	Ignição ligada		Status	70	SIM	-8,0833	-55,1449
	29/07/2024 14:50:59	PA - ALTAMIRA - Próx. BR-163	Ignição ligada		Status	72	NÃO	-8,1128	-55,1400
	29/07/2024 14:50:59	PA - ALTAMIRA - BR-163	Ignição ligada		Status	72	SIM	-8,1130	-55,1401
	29/07/2024 14:47:59	PA - ALTAMIRA - BR-163	Ignição ligada		Status	62	SIM	-8,1314	-55,1348
	29/07/2024 14:45:59	PA - ALTAMIRA - BR-163	Ignição ligada		Status	65	NÃO	-8,1605	-55,1272
	29/07/2024 14:45:59	PA - ALTAMIRA - BR-163	Ignição ligada		Status	65	SIM	-8,1605	-55,1273
	29/07/2024 14:42:59	PA - ALTAMIRA - BR-163	Ignição ligada		Status	74	SIM	-8,1788	-55,1262
	29/07/2024 14:40:59	PA - ALTAMIRA - Próx. BR-163	Ignição ligada		Status	73	NÃO	-8,2115	-55,1228
	29/07/2024 14:40:59	PA - ALTAMIRA - BR-163	Ignição ligada		Status	73	SIM	-8,2115	-55,1229
	29/07/2024 14:37:59	PA - ALTAMIRA - BR-163	Ignição ligada		Status	77	SIM	-8,2324	-55,1174
	29/07/2024 14:35:59	PA - ALTAMIRA - BR-163	Ignição ligada		Status	59	NÃO	-8,2628	-55,1090
	29/07/2024 14:35:59	PA - ALTAMIRA - BR-163	Ignição ligada		Status	59	SIM	-8,2629	-55,1090
	29/07/2024 14:32:59	PA - ALTAMIRA - BR-163	Ignição ligada		Status	58	SIM	-8,2826	-55,1064
	29/07/2024 14:30:59	PA - ALTAMIRA - Próx. BR-163	Ignição ligada		Status	54	NÃO	-8,3102	-55,1035
	29/07/2024 14:30:59	PA - ALTAMIRA - Rua Juína	Ignição ligada		Status	54	SIM	-8,3103	-55,1035
	29/07/2024 14:27:59	PA - ALTAMIRA - BR-163	Ignição ligada		Status	17	SIM	-8,3192	-55,0994
	29/07/2024 14:25:59	PA - ALTAMIRA - Próx. BR-163	Ignição ligada		Status	59	NÃO	-8,3368	-55,0970
	29/07/2024 14:25:59	PA - ALTAMIRA - BR-163	Ignição ligada		Status	59	SIM	-8,3370	-55,0971
	29/07/2024 14:22:59	PA - ALTAMIRA - BR-163	Ignição ligada		Status	78	SIM	-8,3589	-55,0961
	29/07/2024 14:20:59	PA - ALTAMIRA - Próx. BR-163	Ignição ligada		Status	72	NÃO	-8,3922	-55,0915
	29/07/2024 14:20:59	PA - ALTAMIRA - BR-163	Ignição ligada		Status	72	SIM	-8,3923	-55,0917
	29/07/2024 14:17:59	PA - ALTAMIRA - BR-163	Ignição ligada		Status	65	SIM	-8,4117	-55,0987
	29/07/2024 14:15:59	PA - ALTAMIRA - BR-163	Ignição ligada		Status	65	NÃO	-8,4368	-55,1160
	29/07/2024 14:15:59	PA - ALTAMIRA - BR-163	Ignição ligada		Status	65	SIM	-8,4368	-55,1160
	29/07/2024 14:15:52	PA - ALTAMIRA - BR-163	Ignição ligada		Status	65	SIM	-8,4300	-55,1105
	29/07/2024 14:12:59	PA - ALTAMIRA - BR-163	Ignição ligada		Status	78	SIM	-8,4514	-55,1319
	29/07/2024 14:10:59	PA - ALTAMIRA - Próx. BR-163	Ignição ligada		Status	75	NÃO	-8,4783	-55,1287
	29/07/2024 14:10:59	PA - ALTAMIRA - BR-163	Ignição ligada		Status	75	SIM	-8,4784	-55,1288


RELATÓRIO ANALÍTICO POR VEÍCULO


Período: 26/07/2024 00:00:00 à 02/08/2024 23:59:59


Identificador: STI4G62 LUIZ DAF 2024 530

Placa: STI4G62






































Legenda:

 Mensagens enviadas do Veículo (Veículo -> Central)

 Mensagens enviadas do Veículo (Controle de Jornada Cliente)

 Mensagens enviadas da Central (Central -> Veículo)



Sentido:	Data e Hora:	Localização:	Mensagem:	Modo Emergência	Tipo Mensagem:	Vel. (Km/h)	Log ?	Latitude	Longitude
	29/07/2024 14:07:59	PA - ALTAMIRA - BR-163	Ignição ligada		Status	70	SIM	-8,4960	-55,1201
	29/07/2024 14:05:59	PA - ALTAMIRA - Próx. BR-163	Ignição ligada		Status	76	NÃO	-8,5238	-55,1052
	29/07/2024 14:05:59	PA - ALTAMIRA - BR-163	Ignição ligada		Status	76	SIM	-8,5239	-55,1053
	29/07/2024 14:02:59	PA - ALTAMIRA - BR-163	Ignição ligada		Status	77	SIM	-8,5421	-55,0955
	29/07/2024 14:00:59	PA - ALTAMIRA - Próx. BR-163	Ignição ligada		Status	68	NÃO	-8,5670	-55,0805
	29/07/2024 14:00:59	PA - ALTAMIRA - BR-163	Ignição ligada		Status	68	SIM	-8,5672	-55,0806
	29/07/2024 13:57:59	PA - ALTAMIRA - BR-163	Ignição ligada		Status	69	SIM	-8,5843	-55,0699
	29/07/2024 13:55:59	PA - ALTAMIRA - BR-163	Ignição ligada		Status	60	NÃO	-8,6027	-55,0585
	29/07/2024 13:55:59	PA - ALTAMIRA - BR-163	Ignição ligada		Status	60	SIM	-8,6027	-55,0585
	29/07/2024 13:52:59	PA - ALTAMIRA - BR-163	Ignição ligada		Status	62	SIM	-8,6133	-55,0519
	29/07/2024 13:50:59	PA - ALTAMIRA - Próx. BR-163	Ignição ligada		Status	47	NÃO	-8,6293	-55,0418
	29/07/2024 13:50:59	PA - ALTAMIRA - BR-163	Ignição ligada		Status	47	SIM	-8,6294	-55,0419
	29/07/2024 13:47:59	PA - ALTAMIRA - BR-163	Ignição ligada		Status	58	SIM	-8,6427	-55,0354
	29/07/2024 13:45:59	PA - ALTAMIRA - Próx. BR-163	Ignição ligada		Status	62	NÃO	-8,6680	-55,0180
	29/07/2024 13:45:59	PA - ALTAMIRA - BR-163	Ignição ligada		Status	62	SIM	-8,6680	-55,0181
	29/07/2024 13:42:59	PA - ALTAMIRA - BR-163	Ignição ligada		Status	71	SIM	-8,6857	-55,0142
	29/07/2024 13:40:59	PA - ALTAMIRA - Próx. BR-163	Ignição ligada		Status	74	NÃO	-8,7105	-54,9950
	29/07/2024 13:40:59	PA - ALTAMIRA - BR-163	Ignição ligada		Status	74	SIM	-8,7105	-54,9951
	29/07/2024 13:37:59	PA - ALTAMIRA - BR-163	Ignição ligada		Status	80	SIM	-8,7240	-54,9778
	29/07/2024 13:35:59	PA - ALTAMIRA - Próx. BR-163	Ignição ligada		Status	77	NÃO	-8,7332	-54,9705
	29/07/2024 13:35:59	PA - ALTAMIRA - BR-163	Ignição ligada		Status	77	SIM	-8,7333	-54,9707
	29/07/2024 13:32:59	PA - ALTAMIRA - BR-163	Ignição ligada		Status	68	SIM	-8,7513	-54,9650
	29/07/2024 13:30:59	PA - ALTAMIRA - Próx. BR-163	Ignição ligada		Status	71	NÃO	-8,7812	-54,9742
	29/07/2024 13:30:59	PA - ALTAMIRA - BR-163	Ignição ligada		Status	71	SIM	-8,7813	-54,9743
	29/07/2024 13:27:59	PA - ALTAMIRA - BR-163	Ignição ligada		Status	52	SIM	-8,8020	-54,9731
	29/07/2024 13:25:59	PA - ALTAMIRA - BR-163	Ignição ligada		Status	77	NÃO	-8,8268	-54,9677
	29/07/2024 13:25:59	PA - ALTAMIRA - BR-163	Ignição ligada		Status	77	SIM	-8,8269	-54,9677
	29/07/2024 13:22:59	PA - ALTAMIRA - BR-163	Ignição ligada		Status	64	SIM	-8,8477	-54,9622
	29/07/2024 13:20:59	PA - ALTAMIRA - BR-163	Ignição ligada		Status	58	NÃO	-8,8773	-54,9722
	29/07/2024 13:20:59	PA - ALTAMIRA - BR-163	Ignição ligada		Status	58	SIM	-8,8775	-54,9723
	29/07/2024 13:17:59	PA - ALTAMIRA - BR-163	Ignição ligada		Status	32	SIM	-8,8864	-54,9807
	29/07/2024 13:15:59	PA - ALTAMIRA - Próx. BR-163	Ignição ligada		Status	76	NÃO	-8,9125	-54,9820
	29/07/2024 13:15:59	PA - ALTAMIRA - BR-163	Ignição ligada		Status	76	SIM	-8,9126	-54,9822
	29/07/2024 13:12:59	PA - ALTAMIRA - BR-163	Ignição ligada		Status	68	SIM	-8,9329	-54,9872
	29/07/2024 13:10:59	PA - ALTAMIRA - Próx. BR-163	Ignição ligada		Status	78	NÃO	-8,9550	-54,9827
	29/07/2024 13:10:59	PA - ALTAMIRA - BR-163	Ignição ligada		Status	78	SIM	-8,9551	-54,9828
	29/07/2024 13:07:59	PA - ALTAMIRA - BR-163	Ignição ligada		Status	50	SIM	-8,9763	-54,9787

## RELATÓRIO ANALÍTICO POR VEÍCULO
































Período: 26/07/2024 00:00:00 à 02/08/2024 23:59:59

Identificador: STI4G62 LUIZ DAF 2024 530

Placa: STI4G62

- Legenda:**
-  Mensagens enviadas do Veículo (Veículo -> Central)
  -  Mensagens enviadas do Veículo (Controle de Jornada Cliente)
  -  Mensagens enviadas da Central (Central -> Veículo)






Sentido:	Data e Hora:	Localização:	Mensagem:	Modo Emergência	Tipo Mensagem:	Vel. (Km/h)	Log ?	Latitude	Longitude
	29/07/2024 13:05:59	PA - ALTAMIRA - Próx. BR-163	Ignição ligada		Status	74	NÃO	-8,9997	-54,9738
	29/07/2024 13:05:59	PA - ALTAMIRA - BR-163	Ignição ligada		Status	74	SIM	-8,9998	-54,9739
	29/07/2024 13:02:59	PA - ALTAMIRA - BR-163	Ignição ligada		Status	37	SIM	-9,0185	-54,9698
	29/07/2024 13:02:17	MENSAGEM ENVIADA PELA CENTRAL   Enviada por: integração	Habilitar sensor de porta do carona		Comando		-		
	29/07/2024 13:02:16	MENSAGEM ENVIADA PELA CENTRAL   Enviada por: integração	Habilitar sensor de violação de painel		Comando		-		
	29/07/2024 13:02:16	MENSAGEM ENVIADA PELA CENTRAL   Enviada por: integração	Habilitar sensor de porta do motorista		Comando		-		
	29/07/2024 13:02:13	MENSAGEM ENVIADA PELA CENTRAL   Enviada por: integração	Habilitar sensor de desengate		Comando		-		
	29/07/2024 13:02:13	MENSAGEM ENVIADA PELA CENTRAL   Enviada por: integração	Desabilitar Botão de Abertura de Trava de Baú		Comando		-		
	29/07/2024 13:01:05	PA - ALTAMIRA - Próx. BR-163	11 REINICIO DE VIAGEM 11 REINICIO DE VIAGEM ID MOTORISTA:		Macro		NÃO	-9,0197	-54,9682
	29/07/2024 13:01:00	PA - ALTAMIRA - Próx. BR-163	Ignição ligada		Evento	0	SIM	-9,0198	-54,9682
	29/07/2024 13:00:59	PA - ALTAMIRA - Próx. BR-163	Ignição ligada		Status	0	NÃO	-9,0197	-54,9682
	29/07/2024 13:00:59	PA - ALTAMIRA - Próx. BR-163	Ignição ligada		Status	0	SIM	-9,0198	-54,9682
	29/07/2024 12:44:19	PA - ALTAMIRA - Próx. BR-163	Parada do Veículo		Alerta de Software	0	NÃO	-9,0198	-54,9682
	29/07/2024 12:44:19	PA - ALTAMIRA - Próx. BR-163			Posição Normal	0	NÃO	-9,0198	-54,9682
	29/07/2024 12:41:32	MENSAGEM ENVIADA PELA CENTRAL   Enviada por: integração	Última Posição		Comando		-		
	29/07/2024 12:25:51	MENSAGEM ENVIADA PELA CENTRAL   Enviada por: integração	Temporizador 10-10 / 7 hora(s)		Comando		-		
	29/07/2024 12:24:49	PA - ALTAMIRA - Próx. BR-163	Ignição desligada		Evento	0	SIM	-9,0198	-54,9683
	29/07/2024 12:24:27	PA - ALTAMIRA - Próx. BR-163	Ignição ligada		Status	0	SIM	-9,0198	-54,9683
	29/07/2024 12:24:21	PA - ALTAMIRA - Próx. BR-163	06 PARADA EM POSTO FISCAL 06 PARADA EM POSTO FISCAL: LOCAL: KM: PREVISAO DE REINICIO DATA: HORA:		Macro		NÃO	-9,0198	-54,9682
	29/07/2024 12:22:27	PA - ALTAMIRA - BR-163	Ignição ligada		Status	50	SIM	-9,0225	-54,9656
	29/07/2024 12:20:27	PA - ALTAMIRA - Próx. BR-163	Ignição ligada		Status	77	NÃO	-9,0367	-54,9410
	29/07/2024 12:20:27	PA - ALTAMIRA - BR-163	Ignição ligada		Status	77	SIM	-9,0368	-54,9412
	29/07/2024 12:17:27	PA - ALTAMIRA - BR-163	Ignição ligada		Status	75	SIM	-9,0463	-54,9203
	29/07/2024 12:15:27	PA - NOVO PROGRESSO - BR-163	Ignição ligada		Status	69	NÃO	-9,0718	-54,9147
	29/07/2024 12:15:27	PA - NOVO PROGRESSO - BR-163	Ignição ligada		Status	69	SIM	-9,0719	-54,9147
	29/07/2024 12:12:27	PA - NOVO PROGRESSO - BR-163	Ignição ligada		Status	74	SIM	-9,0930	-54,9154
	29/07/2024 12:10:27	PA - NOVO PROGRESSO - Próx. BR-163	Ignição ligada		Status	72	NÃO	-9,1195	-54,9140
	29/07/2024 12:10:27	PA - NOVO PROGRESSO - BR-163	Ignição ligada		Status	72	SIM	-9,1196	-54,9141
	29/07/2024 12:07:27	PA - NOVO PROGRESSO - BR-163	Ignição ligada		Status	20	SIM	-9,1376	-54,9060
	29/07/2024 12:05:27	PA - NOVO PROGRESSO - BR-163	Ignição ligada		Status	75	NÃO	-9,1567	-54,8987
	29/07/2024 12:05:27	PA - NOVO PROGRESSO - BR-163	Ignição ligada		Status	75	SIM	-9,1568	-54,8987





































RELATÓRIO ANALÍTICO POR VEÍCULO

Período: 26/07/2024 00:00:00 à 02/08/2024 23:59:59  
Identificador: STI4G62 LUIZ DAF 2024 530  
Placa: STI4G62

- Legenda:**
-  Mensagens enviadas do Veículo (Veículo -> Central)
  -  Mensagens enviadas do Veículo (Controle de Jornada Cliente)
  -  Mensagens enviadas da Central (Central -> Veículo)



Sentido:	Data e Hora:	Localização:	Mensagem:	Modo Emergência	Tipo Mensagem:	Vel. (Km/h)	Log ?	Latitude	Longitude
	29/07/2024 12:02:27	PA - NOVO PROGRESSO - BR-163	Ignição ligada		Status	50	SIM	-9,1735	-54,8887
	29/07/2024 12:00:27	PA - NOVO PROGRESSO - BR-163	Ignição ligada		Status	69	NÃO	-9,1937	-54,8838
	29/07/2024 12:00:27	PA - NOVO PROGRESSO - BR-163	Ignição ligada		Status	69	SIM	-9,1937	-54,8839
	29/07/2024 11:57:27	PA - NOVO PROGRESSO - BR-163	Ignição ligada		Status	71	SIM	-9,2093	-54,8768
	29/07/2024 11:55:27	PA - NOVO PROGRESSO - Próx. BR-163	Ignição ligada		Status	75	NÃO	-9,2330	-54,8582
	29/07/2024 11:55:27	PA - NOVO PROGRESSO - BR-163	Ignição ligada		Status	75	SIM	-9,2332	-54,8583
	29/07/2024 11:52:27	PA - NOVO PROGRESSO - BR-163	Ignição ligada		Status	20	SIM	-9,2450	-54,8491
	29/07/2024 11:50:27	PA - NOVO PROGRESSO - Próx. BR-163	Ignição ligada		Status	56	NÃO	-9,2553	-54,8338
	29/07/2024 11:50:27	PA - NOVO PROGRESSO - BR-163	Ignição ligada		Status	56	SIM	-9,2554	-54,8339
	29/07/2024 11:47:27	PA - NOVO PROGRESSO - BR-163	Ignição ligada		Status	75	SIM	-9,2767	-54,8350
	29/07/2024 11:45:27	PA - NOVO PROGRESSO - BR-163	Ignição ligada		Status	37	NÃO	-9,2952	-54,8325
	29/07/2024 11:45:27	PA - NOVO PROGRESSO - BR-163	Ignição ligada		Status	37	SIM	-9,2953	-54,8325
	29/07/2024 11:42:27	PA - NOVO PROGRESSO - BR-163	Ignição ligada		Status	38	SIM	-9,3141	-54,8377
	29/07/2024 11:40:27	PA - NOVO PROGRESSO - BR-163	Ignição ligada		Status	36	NÃO	-9,3358	-54,8413
	29/07/2024 11:40:27	PA - NOVO PROGRESSO - BR-163	Ignição ligada		Status	36	SIM	-9,3360	-54,8414
	29/07/2024 11:37:27	PA - NOVO PROGRESSO - BR-163	Ignição ligada		Status	71	SIM	-9,3511	-54,8482
	29/07/2024 11:35:27	PA - NOVO PROGRESSO - BR-163	Ignição ligada		Status	73	NÃO	-9,3738	-54,8585
	29/07/2024 11:35:27	PA - NOVO PROGRESSO - Próx. BR-163	Ignição ligada		Status	73	SIM	-9,3739	-54,8585
	29/07/2024 11:32:27	PA - NOVO PROGRESSO - BR-163	Ignição ligada		Status	53	SIM	-9,3907	-54,8610
	29/07/2024 11:30:27	PA - NOVO PROGRESSO - BR-163	Ignição ligada		Status	60	NÃO	-9,4180	-54,8708
	29/07/2024 11:30:27	PA - NOVO PROGRESSO - Próx. BR-163	Ignição ligada		Status	60	SIM	-9,4181	-54,8708
	29/07/2024 11:27:27	PA - NOVO PROGRESSO - BR-163	Ignição ligada		Status	77	SIM	-9,4339	-54,8683
	29/07/2024 11:25:27	PA - NOVO PROGRESSO - BR-163	Ignição ligada		Status	55	NÃO	-9,4600	-54,8590
	29/07/2024 11:25:27	PA - NOVO PROGRESSO - BR-163	Ignição ligada		Status	55	SIM	-9,4602	-54,8590
	29/07/2024 11:22:27	PA - NOVO PROGRESSO - BR-163	Ignição ligada		Status	73	SIM	-9,4797	-54,8588
	29/07/2024 11:21:16	MENSAGEM ENVIADA PELA CENTRAL   Enviada por: integração	Habilitar sensor de violação de painel		Comando		-		
	29/07/2024 11:21:15	MENSAGEM ENVIADA PELA CENTRAL   Enviada por: integração	Habilitar sensor de porta do carona		Comando		-		
	29/07/2024 11:21:15	MENSAGEM ENVIADA PELA CENTRAL   Enviada por: integração	Habilitar sensor de porta do motorista		Comando		-		
	29/07/2024 11:21:13	MENSAGEM ENVIADA PELA CENTRAL   Enviada por: integração	Habilitar sensor de desengate		Comando		-		
	29/07/2024 11:21:13	MENSAGEM ENVIADA PELA CENTRAL   Enviada por: integração	Desabilitar Botão de Abertura de Trava de Baú		Comando		-		
	29/07/2024 11:20:27	PA - NOVO PROGRESSO - Próx. BR-163	Parada do Veículo		Alerta de Software	0	NÃO	-9,4855	-54,8585
	29/07/2024 11:20:26	PA - NOVO PROGRESSO - Próx. BR-163	Ignição ligada		Evento	0	SIM	-9,4856	-54,8585
	29/07/2024 11:20:19	PA - NOVO PROGRESSO - Próx. BR-163	11 REINICIO DE VIAGEM 11 REINICIO DE VIAGEM ID MOTORISTA:		Macro		NÃO	-9,4855	-54,8585
	29/07/2024 11:13:27	PA - NOVO PROGRESSO - Próx. BR-163	Ignição desligada		Evento	0	SIM	-9,4856	-54,8585

RELATÓRIO ANALÍTICO POR VEÍCULO

Período: 26/07/2024 00:00:00 à 02/08/2024 23:59:59

Identificador: STI4G62 LUIZ DAF 2024 530

Placa: STI4G62

Legenda:

Mensagens enviadas do Veículo (Veículo -> Central)

Mensagens enviadas do Veículo (Controle de Jornada Cliente)




Mensagens enviadas da Central (Central -> Veículo)








































Sentido:	Data e Hora:	Localização:	Mensagem:	Modo Emergência	Tipo Mensagem:	Vel. (Km/h)	Log ?	Latitude	Longitude
	29/07/2024 11:12:58	PA - NOVO PROGRESSO - Próx. BR-163	06 PARADA EM POSTO FISCAL 06 PARADA EM POSTO FISCAL: LOCAL: KM: PREVISAO DE REINICIO DATA: HORA:		Macro		NÃO	-9,4855	-54,8585
	29/07/2024 11:11:33	PA - NOVO PROGRESSO - BR-163	Ignição ligada		Status	43	NÃO	-9,4895	-54,8587
	29/07/2024 11:11:33	PA - NOVO PROGRESSO - BR-163	Ignição ligada		Status	43	SIM	-9,4896	-54,8587
	29/07/2024 11:08:33	PA - NOVO PROGRESSO - BR-163	Ignição ligada		Status	69	SIM	-9,5092	-54,8589
	29/07/2024 11:06:33	MT - GUARANTÃ DO NORTE - BR-163	Ignição ligada		Status	56	NÃO	-9,5362	-54,8645
	29/07/2024 11:06:33	MT - GUARANTÃ DO NORTE - BR-163	Ignição ligada		Status	56	SIM	-9,5362	-54,8645
	29/07/2024 11:03:33	MT - GUARANTÃ DO NORTE - BR-163	Ignição ligada		Status	54	SIM	-9,5515	-54,8706
	29/07/2024 11:01:33	MT - GUARANTÃ DO NORTE - BR-163	Ignição ligada		Status	60	NÃO	-9,5725	-54,8772
	29/07/2024 11:01:33	MT - GUARANTÃ DO NORTE - BR-163	Ignição ligada		Status	60	SIM	-9,5725	-54,8772
	29/07/2024 10:58:33	MT - GUARANTÃ DO NORTE - BR-163	Ignição ligada		Status	40	SIM	-9,5799	-54,8836
	29/07/2024 10:56:33	MT - GUARANTÃ DO NORTE - BR-163	Ignição ligada		Status	21	NÃO	-9,5910	-54,8980
	29/07/2024 10:56:33	MT - GUARANTÃ DO NORTE - BR-163	Ignição ligada		Status	21	SIM	-9,5911	-54,8981
	29/07/2024 10:53:33	MT - GUARANTÃ DO NORTE - BR-163	Ignição ligada		Status	24	SIM	-9,5957	-54,8971
	29/07/2024 10:51:33	MT - GUARANTÃ DO NORTE - BR-163	Ignição ligada		Status	45	NÃO	-9,6032	-54,8807
	29/07/2024 10:51:33	MT - GUARANTÃ DO NORTE - BR-163	Ignição ligada		Status	45	SIM	-9,6033	-54,8807
	29/07/2024 10:48:33	MT - GUARANTÃ DO NORTE - BR-163	Ignição ligada		Status	70	SIM	-9,6153	-54,8775
	29/07/2024 10:46:33	MT - GUARANTÃ DO NORTE - BR-163	Ignição ligada		Status	21	NÃO	-9,6373	-54,8815
	29/07/2024 10:46:33	MT - GUARANTÃ DO NORTE - BR-163	Ignição ligada		Status	21	SIM	-9,6374	-54,8815
	29/07/2024 10:43:33	MT - GUARANTÃ DO NORTE - BR-163	Ignição ligada		Status	20	SIM	-9,6431	-54,8797
	29/07/2024 10:41:33	MT - GUARANTÃ DO NORTE - Próx. BR-163	Ignição ligada		Status	36	NÃO	-9,6478	-54,8723
	29/07/2024 10:41:33	MT - GUARANTÃ DO NORTE - BR-163	Ignição ligada		Status	36	SIM	-9,6479	-54,8724
	29/07/2024 10:38:33	MT - GUARANTÃ DO NORTE - BR-163	Ignição ligada		Status	72	SIM	-9,6643	-54,8806
	29/07/2024 10:36:33	MT - GUARANTÃ DO NORTE - BR-163	Ignição ligada		Status	66	NÃO	-9,6933	-54,8757
	29/07/2024 10:36:33	MT - GUARANTÃ DO NORTE - BR-163	Ignição ligada		Status	66	SIM	-9,6934	-54,8757
	29/07/2024 10:33:33	MT - GUARANTÃ DO NORTE - BR-163	Ignição ligada		Status	59	SIM	-9,7129	-54,8763
	29/07/2024 10:31:33	MT - GUARANTÃ DO NORTE - BR-163	Ignição ligada		Status	76	NÃO	-9,7427	-54,8885
	29/07/2024 10:31:33	MT - GUARANTÃ DO NORTE - BR-163	Ignição ligada		Status	76	SIM	-9,7428	-54,8886
	29/07/2024 10:28:33	MT - GUARANTÃ DO NORTE - Próx. BR-163	Ignição ligada		Status	42	SIM	-9,7583	-54,8951
	29/07/2024 10:26:33	MT - GUARANTÃ DO NORTE - BR-163	Ignição ligada		Status	55	NÃO	-9,7800	-54,9060
	29/07/2024 10:26:33	MT - GUARANTÃ DO NORTE - BR-163	Ignição ligada		Status	55	SIM	-9,7801	-54,9061
	29/07/2024 10:23:33	MT - GUARANTÃ DO NORTE - BR-163	Ignição ligada		Status	75	SIM	-9,7923	-54,9064
	29/07/2024 10:21:33	MT - GUARANTÃ DO NORTE - BR-163	Ignição ligada		Status	80	NÃO	-9,8172	-54,8867
	29/07/2024 10:21:33	MT - GUARANTÃ DO NORTE - BR-163	Ignição ligada		Status	80	SIM	-9,8172	-54,8867
	29/07/2024 10:18:33	MT - GUARANTÃ DO NORTE - BR-163	Ignição ligada		Status	77	SIM	-9,8368	-54,8847

RELATÓRIO ANALÍTICO POR VEÍCULO

Período: 26/07/2024 00:00:00 à 02/08/2024 23:59:59  
Identificador: STI4G62 LUIZ DAF 2024 530  
Placa: STI4G62

- Legenda:**
-  Mensagens enviadas do Veículo (Veículo -> Central)
  -  Mensagens enviadas do Veículo (Controle de Jornada Cliente)
  -  Mensagens enviadas da Central (Central -> Veículo)



Sentido:	Data e Hora:	Localização:	Mensagem:	Modo Emergência	Tipo Mensagem:	Vel. (Km/h)	Log ?	Latitude	Longitude
	29/07/2024 10:16:33	MT - GUARANTÃ DO NORTE - Próx. BR-163	Ignição ligada		Status	75	NÃO	-9,8473	-54,8800
	29/07/2024 10:16:33	MT - GUARANTÃ DO NORTE - BR-163	Ignição ligada		Status	75	SIM	-9,8474	-54,8801
	29/07/2024 10:15:33	MT - GUARANTÃ DO NORTE - BR-163	Ignição ligada		Status	68	SIM	-9,8659	-54,8806
	29/07/2024 10:13:33	MT - GUARANTÃ DO NORTE - BR-163	Ignição ligada		Status	71	SIM	-9,8771	-54,8982
	29/07/2024 10:11:33	MT - GUARANTÃ DO NORTE - BR-163	Ignição ligada		Status	53	NÃO	-9,8968	-54,9001
	29/07/2024 10:09:33	MT - GUARANTÃ DO NORTE - BR-163	Ignição ligada		Status	65	NÃO	-9,9144	-54,9041
	29/07/2024 10:07:33	MT - GUARANTÃ DO NORTE - BR-163	Ignição ligada		Status	62	NÃO	-9,9332	-54,9040
	29/07/2024 10:05:33	MT - GUARANTÃ DO NORTE - BR-163	Ignição ligada		Status	46	NÃO	-9,9494	-54,9039
	29/07/2024 10:03:33	MT - GUARANTÃ DO NORTE - BR-163	Ignição ligada		Status	41	NÃO	-9,9603	-54,9045
	29/07/2024 10:01:33	MT - GUARANTÃ DO NORTE - BR-163	Ignição ligada		Status	13	NÃO	-9,9709	-54,9055
	29/07/2024 09:59:33	MT - GUARANTÃ DO NORTE - BR-163	Ignição ligada		Status	38	NÃO	-9,9805	-54,9061
	29/07/2024 09:57:33	MT - GUARANTÃ DO NORTE - BR-163	Ignição ligada		Status	78	NÃO	-10,0001	-54,9074
	29/07/2024 09:55:33	MT - GUARANTÃ DO NORTE - BR-163	Ignição ligada		Status	55	NÃO	-10,0218	-54,9090
	29/07/2024 09:53:33	MT - GUARANTÃ DO NORTE - BR-163	Ignição ligada		Status	69	NÃO	-10,0423	-54,9100
	29/07/2024 09:51:39	MT - MATUPÁ - BR-163			Posição Normal	65	NÃO	-10,0625	-54,9071
	29/07/2024 09:51:33	MT - MATUPÁ - BR-163	Ignição ligada		Status	65	NÃO	-10,0636	-54,9070
	29/07/2024 09:49:33	MT - MATUPÁ - BR-163	Ignição ligada		Status	74	NÃO	-10,0905	-54,9172
	29/07/2024 09:49:33	MT - MATUPÁ - BR-163	Ignição ligada		Status	74	NÃO	-10,0905	-54,9173
	29/07/2024 09:46:33	MT - MATUPÁ - BR-163	Ignição ligada		Status	73	SIM	-10,1089	-54,9289
	29/07/2024 09:44:33	MT - MATUPÁ - BR-163	Ignição ligada		Status	67	NÃO	-10,1263	-54,9322
	29/07/2024 09:42:33	MT - MATUPÁ - BR-163	Ignição ligada		Status	62	NÃO	-10,1458	-54,9296
	29/07/2024 09:40:33	MT - MATUPÁ - BR-163	Ignição ligada		Status	43	NÃO	-10,1547	-54,9325
	29/07/2024 09:38:33	MT - MATUPÁ - BR-163	Ignição ligada		Status	31	NÃO	-10,1669	-54,9375
	29/07/2024 09:36:33	MT - MATUPÁ - BR-163	Ignição ligada		Status	48	NÃO	-10,1822	-54,9439
	29/07/2024 09:34:33	MT - MATUPÁ - BR-163	Ignição ligada		Status	31	NÃO	-10,1911	-54,9501
	29/07/2024 09:32:33	MT - MATUPÁ - BR-163	Ignição ligada		Status	60	NÃO	-10,2062	-54,9605
	29/07/2024 09:30:33	MT - PEIXOTO DE AZEVEDO - BR-163	Ignição ligada		Status	38	NÃO	-10,2197	-54,9699
	29/07/2024 09:28:33	MT - PEIXOTO DE AZEVEDO - BR-163	Ignição ligada		Status	59	NÃO	-10,2296	-54,9768
	29/07/2024 09:26:33	MT - PEIXOTO DE AZEVEDO - BR-163	Ignição ligada		Status	28	NÃO	-10,2401	-54,9851
	29/07/2024 09:24:33	MT - PEIXOTO DE AZEVEDO - BR-163	Ignição ligada		Status	31	NÃO	-10,2464	-54,9904
	29/07/2024 09:22:33	MT - PEIXOTO DE AZEVEDO - BR-163	Ignição ligada		Status	44	NÃO	-10,2536	-54,9963
	29/07/2024 09:22:17	MT - PEIXOTO DE AZEVEDO - BR-163			Posição Normal	57	NÃO	-10,2551	-54,9976
	29/07/2024 09:20:33	MT - PEIXOTO DE AZEVEDO - BR-163	Ignição ligada		Status	71	NÃO	-10,2663	-55,0070
	29/07/2024 09:19:27	MT - PEIXOTO DE AZEVEDO - BR-163			Posição Normal	71	NÃO	-10,2759	-55,0150
	29/07/2024 09:18:33	MT - PEIXOTO DE AZEVEDO - BR-163	Ignição ligada		Status	66	NÃO	-10,2835	-55,0213
	29/07/2024 09:16:33	MT - PEIXOTO DE AZEVEDO - BR-163	Ignição ligada		Status	67	NÃO	-10,2991	-55,0320
	29/07/2024 09:14:33	MT - TERRA NOVA DO NORTE - BR-163	Ignição ligada		Status	61	NÃO	-10,3198	-55,0363

RELATÓRIO ANALÍTICO POR VEÍCULO

Período: 26/07/2024 00:00:00 à 02/08/2024 23:59:59

Identificador: STI4G62 LUIZ DAF 2024 530

Placa: STI4G62

Legenda:

Mensagens enviadas do Veículo (Veículo -> Central)

Mensagens enviadas do Veículo (Controle de Jornada Cliente)




Mensagens enviadas da Central (Central -> Veículo)






































Sentido:	Data e Hora:	Localização:	Mensagem:	Modo Emergência	Tipo Mensagem:	Vel. (Km/h)	Log ?	Latitude	Longitude
	29/07/2024 09:12:33	MT - TERRA NOVA DO NORTE - BR-163	Ignição ligada		Status	70	NÃO	-10,3405	-55,0405
	29/07/2024 09:10:33	MT - TERRA NOVA DO NORTE - BR-163	Ignição ligada		Status	60	NÃO	-10,3563	-55,0438
	29/07/2024 09:08:33	MT - TERRA NOVA DO NORTE - BR-163	Ignição ligada		Status	71	NÃO	-10,3766	-55,0479
	29/07/2024 09:08:18	MT - TERRA NOVA DO NORTE - BR-163			Posição Normal	71	NÃO	-10,3792	-55,0485
	29/07/2024 09:06:33	MT - TERRA NOVA DO NORTE - BR-163	Ignição ligada		Status	76	NÃO	-10,4068	-55,0540
	29/07/2024 09:06:33	MT - TERRA NOVA DO NORTE - BR-163	Ignição ligada		Status	76	NÃO	-10,4069	-55,0540
	29/07/2024 09:03:33	MT - TERRA NOVA DO NORTE - Próx. BR-163	Ignição ligada		Status	69	NÃO	-10,4283	-55,0581
	29/07/2024 09:01:33	MT - TERRA NOVA DO NORTE - Próx. BR-163	Ignição ligada		Status	54	NÃO	-10,4380	-55,0600
	29/07/2024 09:01:33	MT - TERRA NOVA DO NORTE - BR-163	Ignição ligada		Status	54	SIM	-10,4381	-55,0601
	29/07/2024 09:00:33	MT - TERRA NOVA DO NORTE - BR-163	Ignição ligada		Status	71	SIM	-10,4562	-55,0638
	29/07/2024 08:58:33	MT - TERRA NOVA DO NORTE - BR-163	Ignição ligada		Status	45	SIM	-10,4735	-55,0672
	29/07/2024 08:57:43	MENSAGEM ENVIADA PELA CENTRAL   Enviada por: integração	Habilitar sensor de porta do carona		Comando		-		
	29/07/2024 08:57:41	MENSAGEM ENVIADA PELA CENTRAL   Enviada por: integração	Habilitar sensor de violação de painel		Comando		-		
	29/07/2024 08:57:40	MENSAGEM ENVIADA PELA CENTRAL   Enviada por: integração	Habilitar sensor de porta do motorista		Comando		-		
	29/07/2024 08:57:38	MENSAGEM ENVIADA PELA CENTRAL   Enviada por: integração	Habilitar sensor de desengate		Comando		-		
	29/07/2024 08:57:36	MENSAGEM ENVIADA PELA CENTRAL   Enviada por: integração	Desabilitar Botão de Abertura de Trava de Baú		Comando		-		
	29/07/2024 08:56:51	MT - TERRA NOVA DO NORTE - Próx. BR-163	Parada do Veículo		Alerta de Software	0	NÃO	-10,4766	-55,0675
	29/07/2024 08:56:51	MT - TERRA NOVA DO NORTE - Próx. BR-163	Ignição ligada		Evento	0	NÃO	-10,4766	-55,0675
	29/07/2024 08:56:48	MT - TERRA NOVA DO NORTE - Próx. BR-163	11 REINICIO DE VIAGEM 11 REINICIO DE VIAGEM ID MOTORISTA:		Macro		NÃO	-10,4766	-55,0675
	29/07/2024 08:56:33	MT - TERRA NOVA DO NORTE - Próx. BR-163	Parada do Veículo		Alerta de Software	0	NÃO	-10,4766	-55,0675
	29/07/2024 08:54:33	MT - TERRA NOVA DO NORTE - Próx. BR-163	Parada do Veículo		Alerta de Software	0	NÃO	-10,4766	-55,0675
	29/07/2024 08:52:33	MT - TERRA NOVA DO NORTE - Próx. BR-163	Parada do Veículo		Alerta de Software	0	NÃO	-10,4766	-55,0675
	29/07/2024 08:50:33	MT - TERRA NOVA DO NORTE - Próx. BR-163	Parada do Veículo		Alerta de Software	0	NÃO	-10,4766	-55,0675
	29/07/2024 08:48:33	MT - TERRA NOVA DO NORTE - Próx. BR-163	Parada do Veículo		Alerta de Software	0	NÃO	-10,4766	-55,0675
	29/07/2024 08:46:33	MT - TERRA NOVA DO NORTE - Próx. BR-163	Parada do Veículo		Alerta de Software	0	NÃO	-10,4766	-55,0675
	29/07/2024 08:44:33	MT - TERRA NOVA DO NORTE - Próx. BR-163	Parada do Veículo		Alerta de Software	0	NÃO	-10,4766	-55,0675
	29/07/2024 08:42:33	MT - TERRA NOVA DO NORTE - Próx. BR-163	Parada do Veículo		Alerta de Software	0	NÃO	-10,4766	-55,0675
	29/07/2024 08:40:33	MT - TERRA NOVA DO NORTE - Próx. BR-163	Parada do Veículo		Alerta de Software	0	NÃO	-10,4766	-55,0675
	29/07/2024 08:38:33	MT - TERRA NOVA DO NORTE - Próx. BR-163	Parada do Veículo		Alerta de Software	0	NÃO	-10,4766	-55,0675
	29/07/2024 08:36:33	MT - TERRA NOVA DO NORTE - Próx. BR-163	Parada do Veículo		Alerta de Software	0	NÃO	-10,4766	-55,0675
	29/07/2024 08:34:33	MT - TERRA NOVA DO NORTE - Próx. BR-163	Parada do Veículo		Alerta de Software	0	NÃO	-10,4766	-55,0675
	29/07/2024 08:32:33	MT - TERRA NOVA DO NORTE - Próx. BR-163	Parada do Veículo		Alerta de Software	0	NÃO	-10,4766	-55,0675
	29/07/2024 08:32:28	MT - TERRA NOVA DO NORTE - Próx. BR-163			Posição Normal	0	NÃO	-10,4766	-55,0675
	29/07/2024 08:32:28	MT - TERRA NOVA DO NORTE - Próx. BR-163	Parada do Veículo		Alerta de Software	0	NÃO	-10,4766	-55,0675
	29/07/2024 08:31:36	MT - TERRA NOVA DO NORTE - Próx. BR-163	Parada do Veículo		Alerta de Software	0	NÃO	-10,4766	-55,0675

RELATÓRIO ANALÍTICO POR VEÍCULO










































Período: 26/07/2024 00:00:00 à 02/08/2024 23:59:59  
Identificador: STI4G62 LUIZ DAF 2024 530  
Placa: STI4G62

- Legenda:**
-  Mensagens enviadas do Veículo (Veículo -> Central)
  -  Mensagens enviadas do Veículo (Controle de Jornada Cliente)
  -  Mensagens enviadas da Central (Central -> Veículo)






Sentido:	Data e Hora:	Localização:	Mensagem:	Modo Emergência	Tipo Mensagem:	Vel. (Km/h)	Log ?	Latitude	Longitude
	29/07/2024 08:31:36	MT - TERRA NOVA DO NORTE - Próx. BR-163	Ignição desligada		Evento	0	NÃO	-10,4766	-55,0675
	29/07/2024 08:31:17	MT - TERRA NOVA DO NORTE - Próx. BR-163	04 PARADA PARA ABASTECIMENTO 04 PARADA PARA ABASTECIMENTO: POSTO: PREVISAO DE REINICIO HORA: ID MOTORISTA:		Macro		NÃO	-10,4766	-55,0675
	29/07/2024 08:30:42	MT - TERRA NOVA DO NORTE - Próx. BR-163			Posição Normal	7	NÃO	-10,4768	-55,0675
	29/07/2024 08:30:33	MT - TERRA NOVA DO NORTE - Próx. BR-163	Ignição ligada		Status	6	NÃO	-10,4769	-55,0676
	29/07/2024 08:28:33	MT - TERRA NOVA DO NORTE - BR-163	Ignição ligada		Status	79	NÃO	-10,4932	-55,0710
	29/07/2024 08:26:33	MT - TERRA NOVA DO NORTE - BR-163	Ignição ligada		Status	65	NÃO	-10,5126	-55,0748
	29/07/2024 08:24:41	MT - TERRA NOVA DO NORTE - BR-163			Posição Normal	66	NÃO	-10,5318	-55,0810
	29/07/2024 08:24:33	MT - TERRA NOVA DO NORTE - BR-163	Ignição ligada		Status	68	NÃO	-10,5331	-55,0815
	29/07/2024 08:22:33	MT - TERRA NOVA DO NORTE - BR-163	Ignição ligada		Status	57	NÃO	-10,5645	-55,0917
	29/07/2024 08:22:33	MT - TERRA NOVA DO NORTE - BR-163	Ignição ligada		Status	57	NÃO	-10,5646	-55,0917
	29/07/2024 08:19:33	MT - TERRA NOVA DO NORTE - BR-163	Ignição ligada		Status	33	SIM	-10,5855	-55,0927
	29/07/2024 08:17:33	MT - TERRA NOVA DO NORTE - BR-163	Ignição ligada		Status	25	NÃO	-10,5963	-55,0987
	29/07/2024 08:15:33	MT - TERRA NOVA DO NORTE - BR-163	Ignição ligada		Status	34	NÃO	-10,6048	-55,1071
	29/07/2024 08:13:33	MT - TERRA NOVA DO NORTE - BR-163	Ignição ligada		Status	38	NÃO	-10,6151	-55,1156
	29/07/2024 08:11:33	MT - TERRA NOVA DO NORTE - BR-163	Ignição ligada		Status	73	NÃO	-10,6268	-55,1274
	29/07/2024 08:09:33	MT - TERRA NOVA DO NORTE - BR-163	Ignição ligada		Status	68	NÃO	-10,6458	-55,1335
	29/07/2024 08:08:26	MT - TERRA NOVA DO NORTE - BR-163			Posição Normal	68	NÃO	-10,6563	-55,1308
	29/07/2024 08:07:33	MT - TERRA NOVA DO NORTE - BR-163	Ignição ligada		Status	79	NÃO	-10,6640	-55,1342
	29/07/2024 08:05:33	MT - TERRA NOVA DO NORTE - BR-163	Ignição ligada		Status	70	NÃO	-10,6842	-55,1368
	29/07/2024 08:03:33	MT - TERRA NOVA DO NORTE - BR-163	Ignição ligada		Status	56	NÃO	-10,7075	-55,1215
	29/07/2024 08:03:33	MT - TERRA NOVA DO NORTE - BR-163	Ignição ligada		Status	56	NÃO	-10,7076	-55,1215
	29/07/2024 08:00:33	MT - TERRA NOVA DO NORTE - BR-163	Ignição ligada		Status	28	SIM	-10,7200	-55,1278
	29/07/2024 07:58:33	MT - TERRA NOVA DO NORTE - Próx. BR-163	Ignição ligada		Status	61	NÃO	-10,7308	-55,1382
	29/07/2024 07:58:33	MT - TERRA NOVA DO NORTE - BR-163	Ignição ligada		Status	61	SIM	-10,7310	-55,1382
	29/07/2024 07:55:33	MT - NOVA SANTA HELENA - BR-163	Ignição ligada		Status	74	SIM	-10,7507	-55,1466
	29/07/2024 07:53:33	MT - NOVA SANTA HELENA - BR-163	Ignição ligada		Status	57	NÃO	-10,7778	-55,1568
	29/07/2024 07:53:33	MT - NOVA SANTA HELENA - BR-163	Ignição ligada		Status	57	SIM	-10,7778	-55,1569
	29/07/2024 07:48:33	MT - NOVA SANTA HELENA - BR-163	Ignição ligada		Status	77	NÃO	-10,8063	-55,1688
	29/07/2024 07:48:33	MT - NOVA SANTA HELENA - BR-163	Ignição ligada		Status	77	SIM	-10,8065	-55,1690
	29/07/2024 07:47:33	MT - NOVA SANTA HELENA - BR-163	Ignição ligada		Status	66	SIM	-10,8231	-55,1768
	29/07/2024 07:45:33	MT - NOVA SANTA HELENA - BR-163	Ignição ligada		Status	60	SIM	-10,8366	-55,1824
	29/07/2024 07:43:33	MT - NOVA SANTA HELENA - BR-163	Ignição ligada		Status	28	NÃO	-10,8465	-55,1866
	29/07/2024 07:41:33	MT - NOVA SANTA HELENA - BR-163	Ignição ligada		Status	75	NÃO	-10,8590	-55,1918
	29/07/2024 07:40:28	MT - NOVA SANTA HELENA - BR-163			Posição Normal	69	NÃO	-10,8694	-55,1959
	29/07/2024 07:39:33	MT - NOVA SANTA HELENA - BR-163	Ignição ligada		Status	71	NÃO	-10,8784	-55,1984






































RELATÓRIO ANALÍTICO POR VEÍCULO				Legenda:						
Período: 26/07/2024 00:00:00 à 02/08/2024 23:59:59				 Mensagens enviadas do Veículo (Veículo -> Central)						
Identificador: STI4G62 LUIZ DAF 2024 530				 Mensagens enviadas do Veículo (Controle de Jornada Cliente)						
Placa: STI4G62				 Mensagens enviadas da Central (Central -> Veículo)						
Sentido:	Data e Hora:	Localização:	Mensagem:	Modo Emergência	Tipo Mensagem:	Vel. (Km/h)	Log ?	Latitude	Longitude	
	29/07/2024 07:37:33	MT - NOVA SANTA HELENA - Próx. BR-163	Ignição ligada		Status	74	NÃO	-10,8882	-55,2012	
	29/07/2024 07:37:33	MT - NOVA SANTA HELENA - BR-163	Ignição ligada		Status	74	NÃO	-10,8882	-55,2013	
	29/07/2024 07:36:33	MT - NOVA SANTA HELENA - BR-163	Ignição ligada		Status	76	NÃO	-10,9090	-55,1969	
	29/07/2024 07:34:33	MT - NOVA SANTA HELENA - BR-163	Ignição ligada		Status	25	NÃO	-10,9233	-55,2033	
	29/07/2024 07:32:33	MT - ITAÚBA - BR-163	Ignição ligada		Status	37	NÃO	-10,9347	-55,2085	
	29/07/2024 07:30:33	MT - ITAÚBA - BR-163	Ignição ligada		Status	71	NÃO	-10,9496	-55,2153	
	29/07/2024 07:28:33	MT - ITAÚBA - BR-163	Ignição ligada		Status	61	NÃO	-10,9669	-55,2250	
	29/07/2024 07:26:33	MT - ITAÚBA - BR-163	Ignição ligada		Status	43	NÃO	-10,9827	-55,2347	
	29/07/2024 07:24:33	MT - ITAÚBA - BR-163	Ignição ligada		Status	21	NÃO	-10,9882	-55,2382	
	29/07/2024 07:22:33	MT - ITAÚBA - BR-163	Ignição ligada		Status	50	NÃO	-10,9989	-55,2446	
	29/07/2024 07:20:33	MT - ITAÚBA - BR-163	Ignição ligada		Status	38	NÃO	-11,0094	-55,2509	
	29/07/2024 07:18:33	MT - ITAÚBA - Próx. BR-163	Ignição ligada		Status	69	NÃO	-11,0232	-55,2611	
	29/07/2024 07:16:33	MT - ITAÚBA - BR-163	Ignição ligada		Status	51	NÃO	-11,0381	-55,2693	
	29/07/2024 07:14:33	MT - ITAÚBA - BR-163	Ignição ligada		Status	65	NÃO	-11,0525	-55,2718	
	29/07/2024 07:12:33	MT - ITAÚBA - BR-163	Ignição ligada		Status	69	NÃO	-11,0723	-55,2802	
	29/07/2024 07:10:33	MT - ITAÚBA - BR-163	Ignição ligada		Status	67	NÃO	-11,0858	-55,2888	
	29/07/2024 07:08:33	MT - ITAÚBA - BR-163	Ignição ligada		Status	77	NÃO	-11,1044	-55,3008	
	29/07/2024 07:08:31	MT - ITAÚBA - BR-163			Posição Normal	77	NÃO	-11,1048	-55,3010	
	29/07/2024 07:06:33	MT - ITAÚBA - Próx. BR-163	Ignição ligada		Status	79	NÃO	-11,1363	-55,3128	
	29/07/2024 07:06:33	MT - ITAÚBA - BR-163	Ignição ligada		Status	79	SIM	-11,1364	-55,3129	
	29/07/2024 07:04:26	MT - ITAÚBA - BR-163			Posição Normal	68	NÃO	-11,1486	-55,3151	
	29/07/2024 07:03:33	MT - ITAÚBA - BR-163	Ignição ligada		Status	68	SIM	-11,1576	-55,3143	
	29/07/2024 07:01:33	MT - ITAÚBA - Próx. BR-163	Ignição ligada		Status	10	NÃO	-11,1742	-55,3112	
	29/07/2024 07:01:33	MT - ITAÚBA - BR-163	Ignição ligada		Status	10	SIM	-11,1743	-55,3113	
	29/07/2024 06:58:33	MT - ITAÚBA - BR-163	Ignição ligada		Status	79	SIM	-11,1885	-55,3088	
	29/07/2024 06:56:33	MT - ITAÚBA - BR-163	Ignição ligada		Status	61	NÃO	-11,2180	-55,3035	
	29/07/2024 06:56:33	MT - ITAÚBA - BR-163	Ignição ligada		Status	61	SIM	-11,2182	-55,3035	
	29/07/2024 06:54:14	MENSAGEM ENVIADA PELA CENTRAL   Enviada por: integração	Desligar Bloqueio		Comando	-	-	-	-	
	29/07/2024 06:53:33	MT - ITAÚBA - BR-163	Ignição ligada		Status	65	SIM	-11,2357	-55,3048	
	29/07/2024 06:51:33	MT - CLÁUDIA - Próx. BR-163	Ignição ligada		Status	71	NÃO	-11,2640	-55,3118	
	29/07/2024 06:51:33	MT - CLÁUDIA - BR-163	Ignição ligada		Status	71	SIM	-11,2640	-55,3120	
	29/07/2024 06:48:33	MT - CLÁUDIA - BR-163	Ignição ligada		Status	55	SIM	-11,2837	-55,3170	
	29/07/2024 06:46:33	MT - CLÁUDIA - BR-163	Ignição ligada		Status	76	NÃO	-11,3157	-55,3252	
	29/07/2024 06:46:33	MT - CLÁUDIA - BR-163	Ignição ligada		Status	76	SIM	-11,3158	-55,3252	
	29/07/2024 06:43:33	MT - CLÁUDIA - BR-163	Ignição ligada		Status	59	SIM	-11,3340	-55,3299	
	29/07/2024 06:41:33	MT - CLÁUDIA - BR-163	Ignição ligada		Status	57	NÃO	-11,3533	-55,3348	
	29/07/2024 06:41:33	MT - CLÁUDIA - BR-163	Ignição ligada		Status	57	SIM	-11,3535	-55,3349	
[RelatAnalítico - LUIZHENRIQUE]				[08/10/2024 09:24:55]				[Pag.: 104 de 171]		

RELATÓRIO ANALÍTICO POR VEÍCULO

Período: 26/07/2024 00:00:00 à 02/08/2024 23:59:59  
Identificador: STI4G62 LUIZ DAF 2024 530  
Placa: STI4G62

- Legenda:**
-  Mensagens enviadas do Veículo (Veículo -> Central)
  -  Mensagens enviadas do Veículo (Controle de Jornada Cliente)
  -  Mensagens enviadas da Central (Central -> Veículo)



Sentido:	Data e Hora:	Localização:	Mensagem:	Modo Emergência	Tipo Mensagem:	Vel. (Km/h)	Log ?	Latitude	Longitude
	29/07/2024 06:38:33	MT - CLÁUDIA - BR-163	Ignição ligada		Status	69	SIM	-11,3726	-55,3398
	29/07/2024 06:36:33	MT - CLÁUDIA - BR-163	Ignição ligada		Status	0	NÃO	-11,3918	-55,3447
	29/07/2024 06:36:33	MT - CLÁUDIA - BR-163	Parada do Veículo		Alerta de Software	0	NÃO	-11,3918	-55,3447
	29/07/2024 06:36:33	MT - CLÁUDIA - Próx. BR-163	Ignição ligada		Status	0	SIM	-11,3919	-55,3448
	29/07/2024 06:33:33	MT - CLÁUDIA - Próx. BR-163	Ignição ligada		Status	0	SIM	-11,3920	-55,3452
	29/07/2024 06:31:33	MT - CLÁUDIA - Próx. BR-163	Parada do Veículo		Alerta de Software	0	NÃO	-11,3918	-55,3452
	29/07/2024 06:31:33	MT - CLÁUDIA - Próx. BR-163	O veículo está bloqueado		Status	0	NÃO	-11,3918	-55,3452
	29/07/2024 06:31:33	MT - CLÁUDIA - Próx. BR-163	Ignição ligada		Status	0	NÃO	-11,3918	-55,3452
	29/07/2024 06:31:33	MT - CLÁUDIA - Próx. BR-163	Ignição ligada		Status	0	SIM	-11,3920	-55,3452
	29/07/2024 06:28:33	MT - CLÁUDIA - Próx. BR-163	Ignição ligada		Status	0	SIM	-11,3920	-55,3452
	29/07/2024 06:27:30	MT - CLÁUDIA - Próx. BR-163	Ignição ligada		Status	0	NÃO	-11,3918	-55,3452
	29/07/2024 06:27:30	MT - CLÁUDIA - Próx. BR-163	O veículo está bloqueado		Status	0	NÃO	-11,3918	-55,3452
	29/07/2024 06:27:30	MT - CLÁUDIA - Próx. BR-163	Botão de aviso de cabine pressionado		Evento	0	NÃO	-11,3918	-55,3452
	29/07/2024 06:27:30	MT - CLÁUDIA - Próx. BR-163	Parada do Veículo		Alerta de Software	0	NÃO	-11,3918	-55,3452
	29/07/2024 06:27:28	MENSAGEM ENVIADA PELA CENTRAL   Enviada por: integração	Habilitar sensor de desengate		Comando		-		
	29/07/2024 06:27:26	MENSAGEM ENVIADA PELA CENTRAL   Enviada por: integração	Habilitar sensor de porta do carona		Comando		-		
	29/07/2024 06:27:22	MENSAGEM ENVIADA PELA CENTRAL   Enviada por: integração	Desabilitar Botão de Abertura de Trava de Baú		Comando		-		
	29/07/2024 06:26:33	MT - CLÁUDIA - Próx. BR-163	Parada do Veículo		Alerta de Software	0	NÃO	-11,3918	-55,3452
	29/07/2024 06:26:33	MT - CLÁUDIA - Próx. BR-163	O veículo está bloqueado		Status	0	NÃO	-11,3918	-55,3452
	29/07/2024 06:26:33	MT - CLÁUDIA - Próx. BR-163	Ignição ligada		Status	0	NÃO	-11,3918	-55,3452
	29/07/2024 06:26:33	MT - CLÁUDIA - Próx. BR-163	Ignição ligada		Status	0	SIM	-11,3920	-55,3452
	29/07/2024 06:26:13	MT - CLÁUDIA - Próx. BR-163	11 REINICIO DE VIAGEM 11 REINICIO DE VIAGEM ID MOTORISTA:		Macro		NÃO	-11,3918	-55,3452
	29/07/2024 06:23:33	MT - CLÁUDIA - Próx. BR-163	Ignição ligada		Status	0	SIM	-11,3920	-55,3452
	29/07/2024 06:23:15	MT - CLÁUDIA - Próx. BR-163	Parada do Veículo		Alerta de Software	0	NÃO	-11,3918	-55,3452
	29/07/2024 06:23:15	MT - CLÁUDIA - Próx. BR-163	Ignição ligada		Status	0	NÃO	-11,3918	-55,3452
	29/07/2024 06:23:15	MT - CLÁUDIA - Próx. BR-163	O veículo está bloqueado		Status	0	NÃO	-11,3918	-55,3452
	29/07/2024 06:23:15	MT - CLÁUDIA - Próx. BR-163	Botão de aviso de cabine pressionado		Evento	0	NÃO	-11,3918	-55,3452
	29/07/2024 06:21:33	MT - CLÁUDIA - Próx. BR-163	O veículo está bloqueado		Status	0	NÃO	-11,3918	-55,3452
	29/07/2024 06:21:33	MT - CLÁUDIA - Próx. BR-163	Ignição ligada		Status	0	NÃO	-11,3918	-55,3452
	29/07/2024 06:21:33	MT - CLÁUDIA - Próx. BR-163	Parada do Veículo		Alerta de Software	0	NÃO	-11,3918	-55,3452
	29/07/2024 06:21:33	MT - CLÁUDIA - Próx. BR-163	Ignição ligada		Status	0	SIM	-11,3920	-55,3452
	29/07/2024 06:21:19	MENSAGEM ENVIADA PELA CENTRAL   Enviada por: anthony4029	Desligar Aviso de Cabine		Comando		-		
	29/07/2024 06:21:13	MENSAGEM ENVIADA PELA CENTRAL   Enviada por: anthony4029	Desligar Sirene		Comando		-		
	29/07/2024 06:21:07	MENSAGEM ENVIADA PELA CENTRAL   Enviada por: anthony4029	Desligar Bloqueio		Comando		-		
	29/07/2024 06:20:33	MT - CLÁUDIA - Próx. BR-163	Ignição ligada		Status	0	SIM	-11,3920	-55,3452

RELATÓRIO ANALÍTICO POR VEÍCULO

Período: 26/07/2024 00:00:00 à 02/08/2024 23:59:59

Identificador: STI4G62 LUIZ DAF 2024 530

Placa: STI4G62

Legenda:

Mensagens enviadas do Veículo (Veículo -> Central)

Mensagens enviadas do Veículo (Controle de Jornada Cliente)




Mensagens enviadas da Central (Central -> Veículo)



































Sentido:	Data e Hora:	Localização:	Mensagem:	Modo Emergência	Tipo Mensagem:	Vel. (Km/h)	Log ?	Latitude	Longitude
	29/07/2024 06:18:33	MT - CLÁUDIA - Próx. BR-163	Ignição ligada		Status	0	SIM	-11,3920	-55,3452
	29/07/2024 06:18:23	MT - CLÁUDIA - Próx. BR-163	Parada do Veículo		Alerta de Software	0	NÃO	-11,3920	-55,3452
	29/07/2024 06:18:23	MT - CLÁUDIA - Próx. BR-163	Ignição ligada		Status	0	NÃO	-11,3920	-55,3452
	29/07/2024 06:18:23	MT - CLÁUDIA - Próx. BR-163	Botão de aviso de cabine pressionado		Evento	0	NÃO	-11,3920	-55,3452
	29/07/2024 06:18:23	MT - CLÁUDIA - Próx. BR-163	O veículo está bloqueado		Status	0	NÃO	-11,3920	-55,3452
	29/07/2024 06:17:57	MT - CLÁUDIA - Próx. BR-163	O veículo está bloqueado		Status	0	NÃO	-11,3920	-55,3452
	29/07/2024 06:17:57	MT - CLÁUDIA - Próx. BR-163	Botão de aviso de cabine pressionado		Evento	0	NÃO	-11,3920	-55,3452
	29/07/2024 06:17:57	MT - CLÁUDIA - Próx. BR-163	Ignição ligada		Status	0	NÃO	-11,3920	-55,3452
	29/07/2024 06:17:57	MT - CLÁUDIA - Próx. BR-163	Parada do Veículo		Alerta de Software	0	NÃO	-11,3920	-55,3452
	29/07/2024 06:17:11	MENSAGEM ENVIADA PELA CENTRAL   Enviada por: integração	Habilitar sensor de violação de painel		Comando		-		
	29/07/2024 06:17:07	MENSAGEM ENVIADA PELA CENTRAL   Enviada por: integração	Habilitar sensor de porta do motorista		Comando		-		
	29/07/2024 06:17:06	MENSAGEM ENVIADA PELA CENTRAL   Enviada por: integração	Habilitar sensor de porta do carona		Comando		-		
	29/07/2024 06:17:06	MENSAGEM ENVIADA PELA CENTRAL   Enviada por: integração	Habilitar sensor de desengate		Comando		-		
	29/07/2024 06:17:04	MENSAGEM ENVIADA PELA CENTRAL   Enviada por: integração	Desabilitar Botão de Abertura de Trava de Baú		Comando		-		
	29/07/2024 06:16:33	MT - CLÁUDIA - Próx. BR-163	Parada do Veículo		Alerta de Software	0	NÃO	-11,3920	-55,3452
	29/07/2024 06:16:33	MT - CLÁUDIA - Próx. BR-163	Ignição ligada		Status	0	NÃO	-11,3920	-55,3452
	29/07/2024 06:16:33	MT - CLÁUDIA - Próx. BR-163	O veículo está bloqueado		Status	0	NÃO	-11,3920	-55,3452
	29/07/2024 06:16:33	MT - CLÁUDIA - Próx. BR-163	Ignição ligada		Status	0	SIM	-11,3920	-55,3452
	29/07/2024 06:16:11	MT - CLÁUDIA - Próx. BR-163	Ignição ligada		Status	0	SIM	-11,3920	-55,3452
	29/07/2024 06:15:53	MT - CLÁUDIA - Próx. BR-163	11 REINICIO DE VIAGEM 11 REINICIO DE VIAGEM ID MOTORISTA:		Macro		NÃO	-11,3920	-55,3452
	29/07/2024 06:15:33	MT - CLÁUDIA - Próx. BR-163	Ignição ligada		Status	0	SIM	-11,3920	-55,3452
	29/07/2024 06:13:33	MT - CLÁUDIA - Próx. BR-163	Ignição ligada		Status	0	SIM	-11,3920	-55,3452
	29/07/2024 06:11:33	MT - CLÁUDIA - Próx. BR-163	Parada do Veículo		Alerta de Software	0	NÃO	-11,3920	-55,3452
	29/07/2024 06:11:33	MT - CLÁUDIA - Próx. BR-163	O veículo está bloqueado		Status	0	NÃO	-11,3920	-55,3452
	29/07/2024 06:11:33	MT - CLÁUDIA - Próx. BR-163	Ignição ligada		Status	0	NÃO	-11,3920	-55,3452
	29/07/2024 06:11:33	MT - CLÁUDIA - Próx. BR-163	Ignição ligada		Status	0	SIM	-11,3920	-55,3452
	29/07/2024 06:11:32	MT - CLÁUDIA - Próx. BR-163	Ignição ligada		Evento	0	SIM	-11,3920	-55,3452
	29/07/2024 06:09:59	MT - CLÁUDIA - Próx. BR-163	Ignição desligada		Evento	0	SIM	-11,3920	-55,3452
	29/07/2024 06:09:39	MT - CLÁUDIA - Próx. BR-163	Ignição ligada		Status	1	SIM	-11,3921	-55,3452
	29/07/2024 06:07:39	MT - CLÁUDIA - Próx. BR-163	Ignição ligada		Status	0	SIM	-11,3923	-55,3452
	29/07/2024 06:06:40	MT - CLÁUDIA - Próx. BR-163	01 MENSAGEM TEXTO LIVRE MACRO TEXTO LIVRE:SOLECITO DESBOLQUEO		Macro		NÃO	-11,3922	-55,3452
	29/07/2024 06:05:39	MT - CLÁUDIA - Próx. BR-163	Ignição ligada		Status	0	NÃO	-11,3922	-55,3452
	29/07/2024 06:05:39	MT - CLÁUDIA - Próx. BR-163	O veículo está bloqueado		Status	0	NÃO	-11,3922	-55,3452
	29/07/2024 06:05:39	MT - CLÁUDIA - Próx. BR-163	Parada do Veículo		Alerta de Software	0	NÃO	-11,3922	-55,3452
	29/07/2024 06:05:39	MT - CLÁUDIA - Próx. BR-163	Ignição ligada		Status	0	SIM	-11,3923	-55,3452

RELATÓRIO ANALÍTICO POR VEÍCULO

Período: 26/07/2024 00:00:00 à 02/08/2024 23:59:59  
Identificador: STI4G62 LUIZ DAF 2024 530  
Placa: STI4G62




- Legenda:**
-  Mensagens enviadas do Veículo (Veículo -> Central)
  -  Mensagens enviadas do Veículo (Controle de Jornada Cliente)
  -  Mensagens enviadas da Central (Central -> Veículo)



Sentido:	Data e Hora:	Localização:	Mensagem:	Modo Emergência	Tipo Mensagem:	Vel. (Km/h)	Log ?	Latitude	Longitude
	29/07/2024 06:02:39	MT - CLÁUDIA - Próx. BR-163	Ignição ligada		Status	0	SIM	-11,3923	-55,3453
	29/07/2024 06:01:55	MENSAGEM ENVIADA PELA CENTRAL   Enviada por: integração	Habilitar sensor de violação de painel		Comando		-		
	29/07/2024 06:01:54	MENSAGEM ENVIADA PELA CENTRAL   Enviada por: integração	Habilitar sensor de porta do motorista		Comando		-		
	29/07/2024 06:01:54	MENSAGEM ENVIADA PELA CENTRAL   Enviada por: integração	Habilitar sensor de porta do carona		Comando		-		
	29/07/2024 06:01:53	MENSAGEM ENVIADA PELA CENTRAL   Enviada por: integração	Desabilitar Botão de Abertura de Trava de Baú		Comando		-		
	29/07/2024 06:01:53	MENSAGEM ENVIADA PELA CENTRAL   Enviada por: integração	Habilitar sensor de desengate		Comando		-		
	29/07/2024 06:00:39	MT - CLÁUDIA - Próx. BR-163	Parada do Veículo		Alerta de Software	0	NÃO	-11,3922	-55,3452
	29/07/2024 06:00:39	MT - CLÁUDIA - Próx. BR-163	O veículo está bloqueado		Status	0	NÃO	-11,3922	-55,3452
	29/07/2024 06:00:39	MT - CLÁUDIA - Próx. BR-163	Ignição ligada		Status	0	NÃO	-11,3922	-55,3452
	29/07/2024 06:00:39	MT - CLÁUDIA - Próx. BR-163	Ignição ligada		Status	0	SIM	-11,3923	-55,3453
	29/07/2024 06:00:38	MT - CLÁUDIA - Próx. BR-163	Ignição ligada		Evento	0	SIM	-11,3923	-55,3453
	29/07/2024 06:00:14	MT - CLÁUDIA - Próx. BR-163	11 REINICIO DE VIAGEM 11 REINICIO DE VIAGEM ID MOTORISTA:		Macro		NÃO	-11,3922	-55,3452
	29/07/2024 05:59:24	MT - CLÁUDIA - Próx. BR-163	11 REINICIO DE VIAGEM 11 REINICIO DE VIAGEM ID MOTORISTA:		Macro		NÃO	-11,3922	-55,3452
	29/07/2024 05:58:55	MT - CLÁUDIA - Próx. BR-163	O veículo está bloqueado		Status	0	NÃO	-11,3922	-55,3452
	29/07/2024 05:58:55	MT - CLÁUDIA - Próx. BR-163	Porta do Motorista aberta		Evento	0	NÃO	-11,3922	-55,3452
	29/07/2024 05:44:09	MT - CLÁUDIA - Próx. BR-163	Porta do Motorista aberta		Evento	0	NÃO	-11,3922	-55,3452
	29/07/2024 05:44:09	MT - CLÁUDIA - Próx. BR-163	O veículo está bloqueado		Status	0	NÃO	-11,3922	-55,3452
	29/07/2024 05:44:09	MT - CLÁUDIA - Próx. BR-163	Parada do Veículo		Alerta de Software	0	NÃO	-11,3922	-55,3452
	29/07/2024 05:29:04	MT - CLÁUDIA - Próx. BR-163	Parada do Veículo		Alerta de Software	0	NÃO	-11,3922	-55,3452
	29/07/2024 05:29:04	MT - CLÁUDIA - Próx. BR-163	O veículo está bloqueado		Status	0	NÃO	-11,3922	-55,3452
	29/07/2024 05:26:04	MENSAGEM ENVIADA PELA CENTRAL   Enviada por: integração	Ultima Posição		Comando		-		
	29/07/2024 05:04:59	MT - CLÁUDIA - Próx. BR-163	O veículo está bloqueado		Status	0	NÃO	-11,3922	-55,3452
	29/07/2024 05:04:59	MT - CLÁUDIA - Próx. BR-163	Parada do Veículo		Alerta de Software	0	NÃO	-11,3922	-55,3452
	29/07/2024 05:02:02	MENSAGEM ENVIADA PELA CENTRAL   Enviada por: integração	Ultima Posição		Comando		-		
	29/07/2024 04:41:00	MT - CLÁUDIA - Próx. BR-163	Parada do Veículo		Alerta de Software	0	NÃO	-11,3922	-55,3452
	29/07/2024 04:41:00	MT - CLÁUDIA - Próx. BR-163	O veículo está bloqueado		Status	0	NÃO	-11,3922	-55,3452
	29/07/2024 04:38:02	MENSAGEM ENVIADA PELA CENTRAL   Enviada por: integração	Ultima Posição		Comando		-		
	29/07/2024 04:16:55	MT - CLÁUDIA - Próx. BR-163	O veículo está bloqueado		Status	0	NÃO	-11,3922	-55,3452
	29/07/2024 04:16:55	MT - CLÁUDIA - Próx. BR-163	Parada do Veículo		Alerta de Software	0	NÃO	-11,3922	-55,3452
	29/07/2024 04:13:58	MENSAGEM ENVIADA PELA CENTRAL   Enviada por: integração	Ultima Posição		Comando		-		
	29/07/2024 03:53:04	MT - CLÁUDIA - Próx. BR-163	Parada do Veículo		Alerta de Software	0	NÃO	-11,3922	-55,3452
	29/07/2024 03:53:04	MT - CLÁUDIA - Próx. BR-163	O veículo está bloqueado		Status	0	NÃO	-11,3922	-55,3452

RELATÓRIO ANALÍTICO POR VEÍCULO

Período: 26/07/2024 00:00:00 à 02/08/2024 23:59:59  
Identificador: STI4G62 LUIZ DAF 2024 530  
Placa: STI4G62

- Legenda:**
-  Mensagens enviadas do Veículo (Veículo -> Central)
  -  Mensagens enviadas do Veículo (Controle de Jornada Cliente)
  -  Mensagens enviadas da Central (Central -> Veículo)



Sentido:	Data e Hora:	Localização:	Mensagem:	Modo Emergência	Tipo Mensagem:	Vel. (Km/h)	Log ?	Latitude	Longitude
	29/07/2024 03:50:12	MENSAGEM ENVIADA PELA CENTRAL   Enviada por: integração	Ultima Posição		Comando		-		
	29/07/2024 03:29:04	MT - CLÁUDIA - Próx. BR-163	O veículo está bloqueado		Status	0	NÃO	-11,3923	-55,3452
	29/07/2024 03:29:04	MT - CLÁUDIA - Próx. BR-163	Parada do Veículo		Alerta de Software	0	NÃO	-11,3923	-55,3452
	29/07/2024 03:26:09	MENSAGEM ENVIADA PELA CENTRAL   Enviada por: integração	Ultima Posição		Comando		-		
	29/07/2024 03:05:54	MT - CLÁUDIA - Próx. BR-163	Parada do Veículo		Alerta de Software	0	NÃO	-11,3922	-55,3452
	29/07/2024 03:05:54	MT - CLÁUDIA - Próx. BR-163	O veículo está bloqueado		Status	0	NÃO	-11,3922	-55,3452
	29/07/2024 03:03:05	MENSAGEM ENVIADA PELA CENTRAL   Enviada por: integração	Ultima Posição		Comando		-		
	29/07/2024 02:41:58	MT - CLÁUDIA - Próx. BR-163	O veículo está bloqueado		Status	0	NÃO	-11,3922	-55,3452
	29/07/2024 02:41:58	MT - CLÁUDIA - Próx. BR-163	Parada do Veículo		Alerta de Software	0	NÃO	-11,3922	-55,3452
	29/07/2024 02:38:54	MENSAGEM ENVIADA PELA CENTRAL   Enviada por: integração	Ultima Posição		Comando		-		
	29/07/2024 02:18:58	MT - CLÁUDIA - Próx. BR-163	Parada do Veículo		Alerta de Software	0	NÃO	-11,3922	-55,3452
	29/07/2024 02:18:58	MT - CLÁUDIA - Próx. BR-163	O veículo está bloqueado		Status	0	NÃO	-11,3922	-55,3452
	29/07/2024 02:15:58	MENSAGEM ENVIADA PELA CENTRAL   Enviada por: integração	Ultima Posição		Comando		-		
	29/07/2024 01:54:51	MT - CLÁUDIA - Próx. BR-163	O veículo está bloqueado		Status	0	NÃO	-11,3922	-55,3452
	29/07/2024 01:54:51	MT - CLÁUDIA - Próx. BR-163	Parada do Veículo		Alerta de Software	0	NÃO	-11,3922	-55,3452
	29/07/2024 01:51:56	MENSAGEM ENVIADA PELA CENTRAL   Enviada por: integração	Ultima Posição		Comando		-		
	29/07/2024 01:30:49	MT - CLÁUDIA - Próx. BR-163	Parada do Veículo		Alerta de Software	0	NÃO	-11,3922	-55,3452
	29/07/2024 01:30:49	MT - CLÁUDIA - Próx. BR-163	O veículo está bloqueado		Status	0	NÃO	-11,3922	-55,3452
	29/07/2024 01:27:45	MENSAGEM ENVIADA PELA CENTRAL   Enviada por: integração	Ultima Posição		Comando		-		
	29/07/2024 01:06:59	MT - CLÁUDIA - Próx. BR-163	O veículo está bloqueado		Status	0	NÃO	-11,3922	-55,3452
	29/07/2024 01:06:59	MT - CLÁUDIA - Próx. BR-163	Parada do Veículo		Alerta de Software	0	NÃO	-11,3922	-55,3452
	29/07/2024 01:04:04	MENSAGEM ENVIADA PELA CENTRAL   Enviada por: integração	Ultima Posição		Comando		-		
	29/07/2024 00:43:45	MT - CLÁUDIA - Próx. BR-163	Parada do Veículo		Alerta de Software	0	NÃO	-11,3922	-55,3452
	29/07/2024 00:43:45	MT - CLÁUDIA - Próx. BR-163	O veículo está bloqueado		Status	0	NÃO	-11,3922	-55,3452
	29/07/2024 00:40:58	MENSAGEM ENVIADA PELA CENTRAL   Enviada por: integração	Ultima Posição		Comando		-		
	29/07/2024 00:20:45	MT - CLÁUDIA - Próx. BR-163	O veículo está bloqueado		Status	0	NÃO	-11,3922	-55,3452
	29/07/2024 00:20:45	MT - CLÁUDIA - Próx. BR-163	Parada do Veículo		Alerta de Software	0	NÃO	-11,3922	-55,3452
	29/07/2024 00:17:54	MENSAGEM ENVIADA PELA CENTRAL   Enviada por: integração	Ultima Posição		Comando		-		
	28/07/2024 23:56:59	MT - CLÁUDIA - Próx. BR-163	Parada do Veículo		Alerta de Software	0	NÃO	-11,3922	-55,3452
	28/07/2024 23:56:59	MT - CLÁUDIA - Próx. BR-163	O veículo está bloqueado		Status	0	NÃO	-11,3922	-55,3452
	28/07/2024 23:53:56	MENSAGEM ENVIADA PELA CENTRAL   Enviada por: integração	Ultima Posição		Comando		-		
	28/07/2024 23:33:08	MT - CLÁUDIA - Próx. BR-163	O veículo está bloqueado		Status	0	NÃO	-11,3922	-55,3452
	28/07/2024 23:33:08	MT - CLÁUDIA - Próx. BR-163	Parada do Veículo		Alerta de Software	0	NÃO	-11,3922	-55,3452
	28/07/2024 23:30:14	MENSAGEM ENVIADA PELA CENTRAL   Enviada por: integração	Ultima Posição		Comando		-		



RELATÓRIO ANALÍTICO POR VEÍCULO

Período: 26/07/2024 00:00:00 à 02/08/2024 23:59:59

Identificador: STI4G62 LUIZ DAF 2024 530

Placa: STI4G62

Legenda:

Mensagens enviadas do Veículo (Veículo -> Central)

Mensagens enviadas do Veículo (Controle de Jornada Cliente)

Mensagens enviadas da Central (Central -> Veículo)



Sentido:	Data e Hora:	Localização:	Mensagem:	Modo Emergência	Tipo Mensagem:	Vel. (Km/h)	Log ?	Latitude	Longitude
	28/07/2024 23:08:55	MT - CLÁUDIA - Próx. BR-163	Parada do Veículo		Alerta de Software	0	NÃO	-11,3922	-55,3452
	28/07/2024 23:08:55	MT - CLÁUDIA - Próx. BR-163	O veículo está bloqueado		Status	0	NÃO	-11,3922	-55,3452
	28/07/2024 23:06:02	MENSAGEM ENVIADA PELA CENTRAL   Enviada por: integração	Ultima Posição		Comando	-	-	-	-
	28/07/2024 22:45:04	MT - CLÁUDIA - Próx. BR-163	O veículo está bloqueado		Status	0	NÃO	-11,3922	-55,3452
	28/07/2024 22:45:04	MT - CLÁUDIA - Próx. BR-163	Parada do Veículo		Alerta de Software	0	NÃO	-11,3922	-55,3452
	28/07/2024 22:42:03	MENSAGEM ENVIADA PELA CENTRAL   Enviada por: integração	Ultima Posição		Comando	-	-	-	-
	28/07/2024 22:21:59	MT - CLÁUDIA - Próx. BR-163	Parada do Veículo		Alerta de Software	0	NÃO	-11,3922	-55,3452
	28/07/2024 22:21:59	MT - CLÁUDIA - Próx. BR-163	O veículo está bloqueado		Status	0	NÃO	-11,3922	-55,3452
	28/07/2024 22:19:00	MENSAGEM ENVIADA PELA CENTRAL   Enviada por: integração	Ultima Posição		Comando	-	-	-	-
	28/07/2024 21:58:49	MT - CLÁUDIA - Próx. BR-163	O veículo está bloqueado		Status	0	NÃO	-11,3922	-55,3452
	28/07/2024 21:58:49	MT - CLÁUDIA - Próx. BR-163	Parada do Veículo		Alerta de Software	0	NÃO	-11,3922	-55,3452
	28/07/2024 21:55:55	MENSAGEM ENVIADA PELA CENTRAL   Enviada por: integração	Ultima Posição		Comando	-	-	-	-
	28/07/2024 21:34:39	MT - CLÁUDIA - Próx. BR-163	Parada do Veículo		Alerta de Software	0	NÃO	-11,3922	-55,3452
	28/07/2024 21:34:39	MT - CLÁUDIA - Próx. BR-163	O veículo está bloqueado		Status	0	NÃO	-11,3922	-55,3452
	28/07/2024 21:31:46	MENSAGEM ENVIADA PELA CENTRAL   Enviada por: integração	Ultima Posição		Comando	-	-	-	-
	28/07/2024 21:11:26	MT - CLÁUDIA - Próx. BR-163	O veículo está bloqueado		Status	0	NÃO	-11,3922	-55,3452
	28/07/2024 21:11:26	MT - CLÁUDIA - Próx. BR-163	Parada do Veículo		Alerta de Software	0	NÃO	-11,3922	-55,3452
	28/07/2024 21:08:31	MENSAGEM ENVIADA PELA CENTRAL   Enviada por: integração	Ultima Posição		Comando	-	-	-	-
	28/07/2024 20:51:16	MT - CLÁUDIA - Próx. BR-163	Parada do Veículo		Alerta de Software	0	NÃO	-11,3922	-55,3452
	28/07/2024 20:51:16	MT - CLÁUDIA - Próx. BR-163	O veículo está bloqueado		Status	0	NÃO	-11,3922	-55,3452
	28/07/2024 20:51:16	MT - CLÁUDIA - Próx. BR-163	Porta do Motorista aberta		Evento	0	NÃO	-11,3922	-55,3452
	28/07/2024 20:47:12	MT - CLÁUDIA - Próx. BR-163	Porta do Motorista aberta		Evento	0	NÃO	-11,3922	-55,3452
	28/07/2024 20:47:12	MT - CLÁUDIA - Próx. BR-163	O veículo está bloqueado		Status	0	NÃO	-11,3922	-55,3452
	28/07/2024 20:47:12	MT - CLÁUDIA - Próx. BR-163	Parada do Veículo		Alerta de Software	0	NÃO	-11,3922	-55,3452
	28/07/2024 20:45:08	MT - CLÁUDIA - Próx. BR-163	Porta do Motorista aberta		Status	0	SIM	-11,3923	-55,3453
	28/07/2024 20:44:51	MT - CLÁUDIA - Próx. BR-163	Porta do Motorista aberta		Evento	0	SIM	-11,3923	-55,3453
	28/07/2024 20:42:33	MT - CLÁUDIA - Próx. BR-163	Parada do Veículo		Alerta de Software	0	NÃO	-11,3922	-55,3452
	28/07/2024 20:42:33	MT - CLÁUDIA - Próx. BR-163	Porta do Motorista aberta		Evento	0	NÃO	-11,3922	-55,3452
	28/07/2024 20:42:33	MT - CLÁUDIA - Próx. BR-163	O veículo está bloqueado		Status	0	NÃO	-11,3922	-55,3452
	28/07/2024 20:27:04	MT - CLÁUDIA - Próx. BR-163	O veículo está bloqueado		Status	0	NÃO	-11,3922	-55,3452
	28/07/2024 20:27:04	MT - CLÁUDIA - Próx. BR-163	Porta do Carona aberta		Evento	0	NÃO	-11,3922	-55,3452
	28/07/2024 20:27:04	MT - CLÁUDIA - Próx. BR-163	Parada do Veículo		Alerta de Software	0	NÃO	-11,3922	-55,3452
	28/07/2024 20:25:16	MT - CLÁUDIA - Próx. BR-163	Porta do Motorista aberta		Evento	0	NÃO	-11,3922	-55,3452
	28/07/2024 20:25:16	MT - CLÁUDIA - Próx. BR-163	O veículo está bloqueado		Status	0	NÃO	-11,3922	-55,3452
	28/07/2024 20:17:53	MT - CLÁUDIA - Próx. BR-163	O veículo está bloqueado		Status	0	NÃO	-11,3922	-55,3453
	28/07/2024 20:17:53	MT - CLÁUDIA - Próx. BR-163	Parada do Veículo		Alerta de Software	0	NÃO	-11,3922	-55,3453

RELATÓRIO ANALÍTICO POR VEÍCULO

Período: 26/07/2024 00:00:00 à 02/08/2024 23:59:59

Identificador: STI4G62 LUIZ DAF 2024 530

Placa: STI4G62

Legenda:


Mensagens enviadas do Veículo (Veículo -> Central)

Mensagens enviadas do Veículo (Controle de Jornada Cliente)

Mensagens enviadas da Central (Central -> Veículo)



Sentido:	Data e Hora:	Localização:	Mensagem:	Modo Emergência	Tipo Mensagem:	Vel. (Km/h)	Log ?	Latitude	Longitude
	28/07/2024 20:14:56	MENSAGEM ENVIADA PELA CENTRAL   Enviada por: integração	Última Posição		Comando		-		
	28/07/2024 20:13:08	MT - CLÁUDIA - Próx. BR-163	Porta do Motorista aberta		Status	0	SIM	-11,3923	-55,3453
	28/07/2024 20:11:45	MT - CLÁUDIA - Próx. BR-163	O veículo está bloqueado		Status	0	NÃO	-11,3922	-55,3453
	28/07/2024 20:11:45	MT - CLÁUDIA - Próx. BR-163	Porta do Motorista aberta		Evento	0	NÃO	-11,3922	-55,3453
	28/07/2024 19:57:23	MT - CLÁUDIA - Próx. BR-163	Porta do Motorista aberta		Status	0	SIM	-11,3923	-55,3453
	28/07/2024 19:57:23	MT - CLÁUDIA - Próx. BR-163	Ignição desligada		Evento	0	SIM	-11,3923	-55,3453
	28/07/2024 19:57:19	MT - CLÁUDIA - Próx. BR-163	Ignição ligada		Status	0	SIM	-11,3923	-55,3453
	28/07/2024 19:57:19	MT - CLÁUDIA - Próx. BR-163	Porta do Motorista aberta		Status	0	SIM	-11,3923	-55,3453
	28/07/2024 19:57:11	MT - CLÁUDIA - Próx. BR-163	Porta do Motorista aberta		Evento	0	NÃO	-11,3922	-55,3452
	28/07/2024 19:57:11	MT - CLÁUDIA - Próx. BR-163	O veículo está bloqueado		Status	0	NÃO	-11,3922	-55,3452
	28/07/2024 19:57:11	MT - CLÁUDIA - Próx. BR-163	Ignição ligada		Status	0	NÃO	-11,3922	-55,3452
	28/07/2024 19:57:11	MT - CLÁUDIA - Próx. BR-163	Parada do Veículo		Alerta de Software	0	NÃO	-11,3922	-55,3452
	28/07/2024 19:55:19	MT - CLÁUDIA - Próx. BR-163	Ignição ligada		Status	0	SIM	-11,3923	-55,3453
	28/07/2024 19:54:49	MT - CLÁUDIA - Próx. BR-163	Ignição ligada		Evento	0	SIM	-11,3923	-55,3453
	28/07/2024 19:54:04	MT - CLÁUDIA - Próx. BR-163	Ignição desligada		Evento	0	SIM	-11,3923	-55,3453
	28/07/2024 19:53:19	MT - CLÁUDIA - Próx. BR-163	O veículo está bloqueado		Status	0	NÃO	-11,3922	-55,3452
	28/07/2024 19:53:19	MT - CLÁUDIA - Próx. BR-163	Ignição ligada		Evento	0	SIM	-11,3925	-55,3453
	28/07/2024 19:53:09	MT - CLÁUDIA - Próx. BR-163	O veículo está bloqueado		Status	0	NÃO	-11,3923	-55,3452
	28/07/2024 19:53:09	MT - CLÁUDIA - Próx. BR-163	Porta do Motorista aberta		Evento	0	NÃO	-11,3923	-55,3452
	28/07/2024 19:53:09	MT - CLÁUDIA - Próx. BR-163	Parada do Veículo		Alerta de Software	0	NÃO	-11,3923	-55,3452
	28/07/2024 19:49:53	MT - CLÁUDIA - Próx. BR-163	Ignição desligada		Evento	0	SIM	-11,3925	-55,3453
	28/07/2024 19:49:53	MT - CLÁUDIA - Próx. BR-163	Porta do Motorista aberta		Status	0	SIM	-11,3925	-55,3453
	28/07/2024 19:49:44	MT - CLÁUDIA - Próx. BR-163	Porta do Motorista aberta		Evento	0	NÃO	-11,3923	-55,3452
	28/07/2024 19:49:44	MT - CLÁUDIA - Próx. BR-163	O veículo está bloqueado		Status	0	NÃO	-11,3923	-55,3452
	28/07/2024 19:49:44	MT - CLÁUDIA - Próx. BR-163	Ignição ligada		Status	0	NÃO	-11,3923	-55,3452
	28/07/2024 19:48:54	MT - CLÁUDIA - Próx. BR-163	Saída do Raio de Manobra		Evento	7	NÃO	-11,3925	-55,3452
	28/07/2024 19:48:31	MT - CLÁUDIA - Próx. BR-163	Ignição ligada		Status	6	SIM	-11,3930	-55,3453
	28/07/2024 19:46:31	MT - CLÁUDIA - BR-163	O veículo está bloqueado		Status	0	NÃO	-11,3947	-55,3455
	28/07/2024 19:46:31	MT - CLÁUDIA - BR-163	Ignição ligada		Status	0	NÃO	-11,3947	-55,3455
	28/07/2024 19:46:31	MT - CLÁUDIA - Próx. BR-163	Ignição ligada		Status	0	SIM	-11,3947	-55,3456
	28/07/2024 19:46:30	MT - CLÁUDIA - Próx. BR-163	Ignição ligada		Evento	0	SIM	-11,3947	-55,3456
	28/07/2024 19:45:52	MT - CLÁUDIA - BR-163	O veículo está bloqueado		Status	0	NÃO	-11,3947	-55,3455
	28/07/2024 19:45:52	MT - CLÁUDIA - BR-163	Porta do Motorista aberta		Evento	0	NÃO	-11,3947	-55,3455
	28/07/2024 19:40:55	MT - CLÁUDIA - Próx. BR-163	Porta do Motorista aberta		Status	0	SIM	-11,3947	-55,3456
	28/07/2024 19:40:55	MT - CLÁUDIA - Próx. BR-163	Ignição desligada		Evento	0	SIM	-11,3947	-55,3456
	28/07/2024 19:40:44	MT - CLÁUDIA - BR-163	Parada do Veículo		Alerta de Software	0	NÃO	-11,3947	-55,3455
	28/07/2024 19:40:44	MT - CLÁUDIA - BR-163	Ignição ligada		Status	0	NÃO	-11,3947	-55,3455

RELATÓRIO ANALÍTICO POR VEÍCULO				Legenda:					
Período: 26/07/2024 00:00:00 à 02/08/2024 23:59:59				📡 Mensagens enviadas do Veículo (Veículo -> Central)					
Identificador: STI4G62 LUIZ DAF 2024 530				📡 Mensagens enviadas do Veículo (Controle de Jornada Cliente)					
Placa: STI4G62				📡 Mensagens enviadas da Central (Central -> Veículo)					
Sentido:	Data e Hora:	Localização:	Mensagem:	Modo Emergência	Tipo Mensagem:	Vel. (Km/h)	Log ?	Latitude	Longitude
📡	28/07/2024 19:40:44	MT - CLÁUDIA - BR-163	Porta do Motorista aberta		Evento	0	NÃO	-11,3947	-55,3455
📡	28/07/2024 19:40:44	MT - CLÁUDIA - BR-163	O veículo está bloqueado		Status	0	NÃO	-11,3947	-55,3455
📡	28/07/2024 19:40:42	MT - CLÁUDIA - Próx. BR-163	Ignição ligada		Status	0	SIM	-11,3947	-55,3456
📡	28/07/2024 19:40:23	MT - CLÁUDIA - BR-163	10 PERNOITE 10 PERNOITE: LOCAL: PREVISAO DE REINICIO DATA: HORA: ID MOTORISTA:		Macro		NÃO	-11,3947	-55,3455
📡	28/07/2024 19:38:42	MT - CLÁUDIA - Próx. BR-163	Ignição ligada		Status	9	SIM	-11,3953	-55,3458
📡	28/07/2024 19:36:42	MT - CLÁUDIA - BR-163	Ignição ligada		Status	53	SIM	-11,4020	-55,3472
📡	28/07/2024 19:34:42	MT - CLÁUDIA - BR-163	Ignição ligada		Status	68	SIM	-11,4208	-55,3521
📡	28/07/2024 19:32:42	MT - CLÁUDIA - BR-163	Ignição ligada		Status	76	SIM	-11,4414	-55,3564
📡	28/07/2024 19:30:42	MT - CLÁUDIA - BR-163	Ignição ligada		Status	69	NÃO	-11,4629	-55,3592
📡	28/07/2024 19:29:01	MT - CLÁUDIA - BR-163			Posição Normal	64	NÃO	-11,4789	-55,3614
📡	28/07/2024 19:28:42	MT - CLÁUDIA - BR-163	Ignição ligada		Status	62	NÃO	-11,4818	-55,3618
📡	28/07/2024 19:26:42	MT - SINOP - BR-163	Ignição ligada		Status	71	NÃO	-11,5001	-55,3652
📡	28/07/2024 19:24:42	MT - SINOP - BR-163	Ignição ligada		Status	66	NÃO	-11,5162	-55,3790
📡	28/07/2024 19:22:42	MT - SINOP - Próx. BR-163	Ignição ligada		Status	61	NÃO	-11,5332	-55,3890
📡	28/07/2024 19:22:42	MT - SINOP - BR-163	Ignição ligada		Status	61	SIM	-11,5332	-55,3891
📡	28/07/2024 19:20:42	MT - SINOP - BR-163	Ignição ligada		Status	59	SIM	-11,5516	-55,4000
📡	28/07/2024 19:18:42	MT - SINOP - BR-163	Ignição ligada		Status	60	SIM	-11,5686	-55,4101
📡	28/07/2024 19:16:42	MT - SINOP - BR-163	Ignição ligada		Status	63	SIM	-11,5862	-55,4205
📡	28/07/2024 19:14:42	MT - SINOP - BR-163	Ignição ligada		Status	78	SIM	-11,6032	-55,4283
📡	28/07/2024 19:12:42	MT - SINOP - BR-163	Ignição ligada		Status	72	NÃO	-11,6247	-55,4337
📡	28/07/2024 19:10:42	MT - SINOP - Próx. BR-163	Ignição ligada		Status	71	NÃO	-11,6457	-55,4391
📡	28/07/2024 19:08:42	MT - SINOP - BR-163	Ignição ligada		Status	69	NÃO	-11,6663	-55,4445
📡	28/07/2024 19:06:42	MT - SINOP - BR-163	Ignição ligada		Status	60	NÃO	-11,6849	-55,4493
📡	28/07/2024 19:04:42	MT - SINOP - BR-163	Ignição ligada		Status	43	NÃO	-11,7015	-55,4537
📡	28/07/2024 19:02:42	MT - SINOP - Próx. BR-163	Ignição ligada		Status	48	NÃO	-11,7162	-55,4574
📡	28/07/2024 19:00:42	MT - SINOP - BR-163	Ignição ligada		Status	70	NÃO	-11,7345	-55,4622
📡	28/07/2024 18:58:42	MT - SINOP - BR-163	Ignição ligada		Status	64	NÃO	-11,7538	-55,4672
📡	28/07/2024 18:56:42	MT - SINOP - BR-163	Ignição ligada		Status	45	NÃO	-11,7708	-55,4717
📡	28/07/2024 18:54:42	MT - SINOP - BR-163	Ignição ligada		Status	32	NÃO	-11,7811	-55,4744
📡	28/07/2024 18:52:42	MT - SINOP - BR-163	Ignição ligada		Status	72	NÃO	-11,7936	-55,4777
📡	28/07/2024 18:50:42	MT - SINOP - BR-163	Ignição ligada		Status	61	NÃO	-11,8124	-55,4826
📡	28/07/2024 18:48:42	MT - SINOP - BR-163	Ignição ligada		Status	48	NÃO	-11,8279	-55,4865
📡	28/07/2024 18:46:42	MT - SINOP - BR-163	Ignição ligada		Status	55	NÃO	-11,8391	-55,4895
📡	28/07/2024 18:44:42	MT - SINOP - BR-163	Ignição ligada		Status	56	NÃO	-11,8552	-55,4936

RELATÓRIO ANALÍTICO POR VEÍCULO

Período: 26/07/2024 00:00:00 à 02/08/2024 23:59:59

Identificador: STI4G62 LUIZ DAF 2024 530

Placa: STI4G62

Legenda:

Mensagens enviadas do Veículo (Veículo -> Central)

Mensagens enviadas do Veículo (Controle de Jornada Cliente)

Mensagens enviadas da Central (Central -> Veículo)



Sentido:	Data e Hora:	Localização:	Mensagem:	Modo Emergência	Tipo Mensagem:	Vel. (Km/h)	Log ?	Latitude	Longitude
	28/07/2024 18:42:42	MT - SINOP - BR-163	Ignição ligada		Status	47	NÃO	-11,8688	-55,4972
	28/07/2024 18:40:42	MT - SINOP - BR-163	Ignição ligada		Status	40	NÃO	-11,8823	-55,5006
	28/07/2024 18:38:42	MT - SINOP - BR-163	Ignição ligada		Status	38	NÃO	-11,8948	-55,5039
	28/07/2024 18:36:42	MT - SINOP - BR-163	Ignição ligada		Status	49	NÃO	-11,9093	-55,5077
	28/07/2024 18:34:42	MT - SINOP - BR-163	Ignição ligada		Status	53	NÃO	-11,9237	-55,5115
	28/07/2024 18:32:42	MT - SINOP - BR-163	Ignição ligada		Status	54	NÃO	-11,9395	-55,5155
	28/07/2024 18:30:42	MT - SINOP - BR-163	Ignição ligada		Status	67	NÃO	-11,9553	-55,5169
	28/07/2024 18:28:42	MT - SINOP - BR-163	Ignição ligada		Status	59	NÃO	-11,9742	-55,5170
	28/07/2024 18:26:42	MT - SINOP - BR-163	Ignição ligada		Status	48	NÃO	-11,9886	-55,5170
	28/07/2024 18:25:04	MENSAGEM ENVIADA PELA CENTRAL   Enviada por: integração		Temporizador 10-10 / 18 hora(s)	Comando		-		
	28/07/2024 18:24:42	MT - SINOP - BR-163	Ignição ligada		Status	55	NÃO	-12,0048	-55,5172
	28/07/2024 18:22:41	MT - SINOP - BR-163	Ignição ligada		Status	52	NÃO	-12,0247	-55,5173
	28/07/2024 18:20:41	MT - SINOP - BR-163	Ignição ligada		Status	71	NÃO	-12,0430	-55,5173
	28/07/2024 18:18:41	MT - SINOP - BR-163	Ignição ligada		Status	71	NÃO	-12,0647	-55,5175
	28/07/2024 18:17:52	MT - SINOP - BR-163			Posição Normal	64	NÃO	-12,0733	-55,5175
	28/07/2024 18:16:41	MT - SINOP - BR-163	Ignição ligada		Status	62	NÃO	-12,0840	-55,5176
	28/07/2024 18:14:41	MT - SINOP - BR-163	Ignição ligada		Status	75	NÃO	-12,1045	-55,5174
	28/07/2024 18:12:41	MT - SINOP - BR-163	Ignição ligada		Status	57	NÃO	-12,1260	-55,5156
	28/07/2024 18:10:41	MT - SINOP - BR-163	Ignição ligada		Status	71	NÃO	-12,1432	-55,5143
	28/07/2024 18:08:41	MT - VERA - BR-163	Ignição ligada		Status	70	NÃO	-12,1637	-55,5154
	28/07/2024 18:06:41	MT - VERA - BR-163	Ignição ligada		Status	69	NÃO	-12,1813	-55,5265
	28/07/2024 18:04:41	MT - VERA - Próx. BR-163	Ignição ligada		Status	77	NÃO	-12,2005	-55,5364
	28/07/2024 18:02:41	MT - VERA - BR-163	Ignição ligada		Status	75	NÃO	-12,2216	-55,5426
	28/07/2024 18:00:41	MT - VERA - BR-163	Ignição ligada		Status	51	NÃO	-12,2419	-55,5485
	28/07/2024 17:58:41	MT - VERA - BR-163	Ignição ligada		Status	68	NÃO	-12,2600	-55,5538
	28/07/2024 17:57:37	MT - VERA - Próx. BR-163			Posição Normal	68	NÃO	-12,2709	-55,5569
	28/07/2024 17:56:41	MT - VERA - BR-163	Ignição ligada		Status	51	NÃO	-12,2793	-55,5594
	28/07/2024 17:54:41	MT - SORRISO - Próx. BR-163	Ignição ligada		Status	80	NÃO	-12,3030	-55,5738
	28/07/2024 17:54:41	MT - SORRISO - BR-163	Ignição ligada		Status	80	NÃO	-12,3030	-55,5740
	28/07/2024 17:51:41	MT - SORRISO - BR-163	Ignição ligada		Status	73	SIM	-12,3232	-55,5839
	28/07/2024 17:49:41	MT - SORRISO - BR-163	Ignição ligada		Status	75	NÃO	-12,3435	-55,5938
	28/07/2024 17:47:41	MT - SORRISO - BR-163	Ignição ligada		Status	75	NÃO	-12,3637	-55,6038
	28/07/2024 17:45:41	MT - SORRISO - BR-163	Ignição ligada		Status	71	NÃO	-12,3836	-55,6136
	28/07/2024 17:43:41	MT - SORRISO - BR-163	Ignição ligada		Status	60	NÃO	-12,4015	-55,6235
	28/07/2024 17:41:41	MT - SORRISO - BR-163	Ignição ligada		Status	77	NÃO	-12,4170	-55,6353
	28/07/2024 17:39:40	MT - SORRISO - BR-163	Ignição ligada		Status	61	NÃO	-12,4335	-55,6477
	28/07/2024 17:37:40	MT - SORRISO - BR-163	Ignição ligada		Status	54	NÃO	-12,4439	-55,6556

## RELATÓRIO ANALÍTICO POR VEÍCULO






































Período: 26/07/2024 00:00:00 à 02/08/2024 23:59:59

Identificador: STI4G62 LUIZ DAF 2024 530

Placa: STI4G62

- Legenda:**
-  Mensagens enviadas do Veículo (Veículo -> Central)
  -  Mensagens enviadas do Veículo (Controle de Jornada Cliente)
  -  Mensagens enviadas da Central (Central -> Veículo)



Sentido:	Data e Hora:	Localização:	Mensagem:	Modo Emergência	Tipo Mensagem:	Vel. (Km/h)	Log ?	Latitude	Longitude
	28/07/2024 17:35:40	MT - SORRISO - BR-163	Ignição ligada		Status	70	NÃO	-12,4599	-55,6665
	28/07/2024 17:33:40	MT - SORRISO - BR-163	Ignição ligada		Status	62	NÃO	-12,4779	-55,6764
	28/07/2024 17:31:40	MT - SORRISO - BR-163	Ignição ligada		Status	64	NÃO	-12,4953	-55,6859
	28/07/2024 17:29:40	MT - SORRISO - Próx. BR-163	Ignição ligada		Status	51	NÃO	-12,5107	-55,6942
	28/07/2024 17:27:40	MT - SORRISO - Próx. BR-163	Ignição ligada		Status	52	NÃO	-12,5241	-55,7015
	28/07/2024 17:25:40	MT - SORRISO - BR-163	Ignição ligada		Status	63	NÃO	-12,5414	-55,7074
	28/07/2024 17:23:40	MT - SORRISO - Próx. BR-163	Ignição ligada		Status	48	NÃO	-12,5539	-55,7151
	28/07/2024 17:21:40	MT - SORRISO - BR-163	Ignição ligada		Status	55	NÃO	-12,5670	-55,7236
	28/07/2024 17:19:40	MT - SORRISO - BR-163	Ignição ligada		Status	63	NÃO	-12,5794	-55,7317
	28/07/2024 17:17:40	MT - SORRISO - BR-163	Ignição ligada		Status	53	NÃO	-12,5943	-55,7440
	28/07/2024 17:15:40	MT - SORRISO - BR-163	Ignição ligada		Status	39	NÃO	-12,6053	-55,7532
	28/07/2024 17:13:40	MT - SORRISO - BR-163	Ignição ligada		Status	56	NÃO	-12,6191	-55,7647
	28/07/2024 17:12:15	MT - SORRISO - BR-163			Posição Normal	53	NÃO	-12,6288	-55,7728
	28/07/2024 17:11:40	MT - SORRISO - BR-163	Ignição ligada		Status	62	NÃO	-12,6325	-55,7759
	28/07/2024 17:09:40	MT - SORRISO - Próx. BR-163	Ignição ligada		Status	68	NÃO	-12,6597	-55,7905
	28/07/2024 17:09:40	MT - SORRISO - BR-163	Ignição ligada		Status	68	NÃO	-12,6597	-55,7907
	28/07/2024 17:06:40	MT - SORRISO - BR-163	Ignição ligada		Status	75	NÃO	-12,6777	-55,7951
	28/07/2024 17:06:35	MT - SORRISO - Próx. BR-163			Posição Normal	76	NÃO	-12,6788	-55,7953
	28/07/2024 17:04:40	MT - SORRISO - BR-163	Ignição ligada		Status	56	NÃO	-12,6949	-55,8084
	28/07/2024 17:02:40	MT - SORRISO - BR-163	Ignição ligada		Status	53	NÃO	-12,7024	-55,8155
	28/07/2024 17:00:57	MT - SORRISO - BR-163			Posição Normal	71	NÃO	-12,7169	-55,8243
	28/07/2024 17:00:40	MT - SORRISO - BR-163	Ignição ligada		Status	70	NÃO	-12,7193	-55,8258
	28/07/2024 16:58:40	MT - SORRISO - Próx. BR-163	Ignição ligada		Status	72	NÃO	-12,7382	-55,8313
	28/07/2024 16:56:40	MT - SORRISO - Próx. BR-163	Ignição ligada		Status	75	NÃO	-12,7712	-55,8358
	28/07/2024 16:56:40	MT - SORRISO - BR-163	Ignição ligada		Status	75	NÃO	-12,7713	-55,8359
	28/07/2024 16:53:40	MT - SORRISO - Próx. BR-163	Ignição ligada		Status	75	SIM	-12,7933	-55,8352
	28/07/2024 16:51:40	MT - SORRISO - Próx. BR-163	Ignição ligada		Status	73	NÃO	-12,8255	-55,8257
	28/07/2024 16:51:40	MT - SORRISO - BR-163	Ignição ligada		Status	73	SIM	-12,8257	-55,8258
	28/07/2024 16:48:40	MT - SORRISO - BR-163	Ignição ligada		Status	71	SIM	-12,8465	-55,8271
	28/07/2024 16:46:40	MT - SORRISO - Próx. BR-163	Ignição ligada		Status	71	NÃO	-12,8697	-55,8360
	28/07/2024 16:46:40	MT - SORRISO - BR-163	Ignição ligada		Status	71	SIM	-12,8697	-55,8361
	28/07/2024 16:43:40	MT - SORRISO - BR-163	Ignição ligada		Status	71	SIM	-12,8900	-55,8440
	28/07/2024 16:41:40	MT - SORRISO - BR-163	Ignição ligada		Status	69	NÃO	-12,9200	-55,8555
	28/07/2024 16:41:40	MT - SORRISO - BR-163	Ignição ligada		Status	69	SIM	-12,9200	-55,8556
	28/07/2024 16:38:40	MT - SORRISO - BR-163	Ignição ligada		Status	64	SIM	-12,9378	-55,8624
	28/07/2024 16:36:40	MT - SORRISO - BR-163	Ignição ligada		Status	78	NÃO	-12,9668	-55,8737
	28/07/2024 16:36:40	MT - SORRISO - BR-163	Ignição ligada		Status	78	SIM	-12,9669	-55,8737



RELATÓRIO ANALÍTICO POR VEÍCULO

Período: 26/07/2024 00:00:00 à 02/08/2024 23:59:59

Identificador: STI4G62 LUIZ DAF 2024 530

Placa: STI4G62

Legenda:

Mensagens enviadas do Veículo (Veículo -> Central)

Mensagens enviadas do Veículo (Controle de Jornada Cliente)

Mensagens enviadas da Central (Central -> Veículo)



Sentido:	Data e Hora:	Localização:	Mensagem:	Modo Emergência	Tipo Mensagem:	Vel. (Km/h)	Log ?	Latitude	Longitude
	28/07/2024 16:33:40	MT - SORRISO - BR-163	Ignição ligada		Status	73	SIM	-12,9872	-55,8816
	28/07/2024 16:31:40	MT - SORRISO - BR-163	Ignição ligada		Status	73	NÃO	-13,0079	-55,8897
	28/07/2024 16:29:40	MT - SORRISO - BR-163	Ignição ligada		Status	61	NÃO	-13,0272	-55,8972
	28/07/2024 16:27:40	MT - SORRISO - Próx. BR-163	Ignição ligada		Status	73	NÃO	-13,0464	-55,9046
	28/07/2024 16:25:40	MT - LUCAS DO RIO VERDE - BR-163	Ignição ligada		Status	35	NÃO	-13,0590	-55,9163
	28/07/2024 16:23:40	MT - LUCAS DO RIO VERDE - BR-163	Ignição ligada		Status	40	NÃO	-13,0681	-55,9256
	28/07/2024 16:21:40	MT - LUCAS DO RIO VERDE - BR-163	Ignição ligada		Status	44	NÃO	-13,0758	-55,9333
	28/07/2024 16:19:40	MT - LUCAS DO RIO VERDE - BR-163	Ignição ligada		Status	56	NÃO	-13,0840	-55,9410
	28/07/2024 16:17:40	MT - LUCAS DO RIO VERDE - BR-163	Ignição ligada		Status	70	NÃO	-13,1028	-55,9496
	28/07/2024 16:15:40	MT - LUCAS DO RIO VERDE - BR-163	Ignição ligada		Status	75	NÃO	-13,1230	-55,9588
	28/07/2024 16:13:40	MT - LUCAS DO RIO VERDE - BR-163	Ignição ligada		Status	75	NÃO	-13,1436	-55,9681
	28/07/2024 16:12:02	MT - LUCAS DO RIO VERDE - BR-163			Posição Normal	75	NÃO	-13,1603	-55,9756
	28/07/2024 16:11:40	MT - LUCAS DO RIO VERDE - BR-163	Ignição ligada		Status	75	NÃO	-13,1641	-55,9773
	28/07/2024 16:07:40	MT - LUCAS DO RIO VERDE - Próx. BR-163	Ignição ligada		Status	75	NÃO	-13,1948	-55,9910
	28/07/2024 16:07:40	MT - LUCAS DO RIO VERDE - BR-163	Ignição ligada		Status	75	NÃO	-13,1949	-55,9912
	28/07/2024 16:06:40	MT - LUCAS DO RIO VERDE - BR-163	Ignição ligada		Status	75	NÃO	-13,2154	-56,0003
	28/07/2024 16:04:40	MT - LUCAS DO RIO VERDE - BR-163	Ignição ligada		Status	72	NÃO	-13,2344	-56,0088
	28/07/2024 16:02:40	MT - LUCAS DO RIO VERDE - BR-163	Ignição ligada		Status	66	NÃO	-13,2537	-56,0173
	28/07/2024 16:00:40	MT - LUCAS DO RIO VERDE - BR-163	Ignição ligada		Status	0	NÃO	-13,2633	-56,0215
	28/07/2024 16:00:40	MT - LUCAS DO RIO VERDE - BR-163	Parada do Veículo		Alerta de Software	0	NÃO	-13,2633	-56,0215
	28/07/2024 15:58:40	MT - LUCAS DO RIO VERDE - BR-163	Ignição ligada		Status	64	NÃO	-13,2753	-56,0268
	28/07/2024 15:58:12	MT - LUCAS DO RIO VERDE - BR-163			Posição Normal	66	NÃO	-13,2796	-56,0287
	28/07/2024 15:56:40	MT - LUCAS DO RIO VERDE - Próx. BR-163	Ignição ligada		Status	65	NÃO	-13,2843	-56,0307
	28/07/2024 15:56:40	MT - LUCAS DO RIO VERDE - BR-163	Ignição ligada		Status	65	NÃO	-13,2844	-56,0308
	28/07/2024 15:55:40	MT - LUCAS DO RIO VERDE - BR-163	Ignição ligada		Status	59	NÃO	-13,3022	-56,0386
	28/07/2024 15:53:40	MT - LUCAS DO RIO VERDE - BR-163	Ignição ligada		Status	75	NÃO	-13,3169	-56,0450
	28/07/2024 15:51:40	MT - LUCAS DO RIO VERDE - BR-163	Ignição ligada		Status	78	NÃO	-13,3370	-56,0539
	28/07/2024 15:50:02	MT - LUCAS DO RIO VERDE - BR-163			Posição Normal	78	NÃO	-13,3544	-56,0615
	28/07/2024 15:49:40	MT - LUCAS DO RIO VERDE - Próx. BR-163	Ignição ligada		Status	78	NÃO	-13,3582	-56,0631
	28/07/2024 15:47:40	MT - LUCAS DO RIO VERDE - Próx. BR-163	Ignição ligada		Status	78	NÃO	-13,3747	-56,0798
	28/07/2024 15:45:40	MT - LUCAS DO RIO VERDE - Próx. BR-163	Ignição ligada		Status	78	NÃO	-13,4045	-56,0858
	28/07/2024 15:45:40	MT - LUCAS DO RIO VERDE - BR-163	Ignição ligada		Status	78	NÃO	-13,4046	-56,0859
	28/07/2024 15:42:40	MT - LUCAS DO RIO VERDE - BR-163	Ignição ligada		Status	78	SIM	-13,4269	-56,0805
	28/07/2024 15:40:40	MT - NOVA MUTUM - BR-163	Ignição ligada		Status	72	NÃO	-13,4578	-56,0782
	28/07/2024 15:40:40	MT - NOVA MUTUM - BR-163	Ignição ligada		Status	72	SIM	-13,4578	-56,0782
	28/07/2024 15:37:40	MT - NOVA MUTUM - BR-163	Ignição ligada		Status	71	SIM	-13,4753	-56,0655
	28/07/2024 15:35:40	MT - NOVA MUTUM - Próx. BR-163	Ignição ligada		Status	73	NÃO	-13,5015	-56,0463

RELATÓRIO ANALÍTICO POR VEÍCULO

Período: 26/07/2024 00:00:00 à 02/08/2024 23:59:59

Identificador: STI4G62 LUIZ DAF 2024 530

Placa: STI4G62

Legenda:

Mensagens enviadas do Veículo (Veículo -> Central)

Mensagens enviadas do Veículo (Controle de Jornada Cliente)

Mensagens enviadas da Central (Central -> Veículo)



Sentido:	Data e Hora:	Localização:	Mensagem:	Modo Emergência	Tipo Mensagem:	Vel. (Km/h)	Log ?	Latitude	Longitude
	28/07/2024 15:35:40	MT - NOVA MUTUM - BR-163	Ignição ligada		Status	73	SIM	-13,5016	-56,0464
	28/07/2024 15:32:40	MT - NOVA MUTUM - BR-163	Ignição ligada		Status	73	SIM	-13,5186	-56,0340
	28/07/2024 15:30:40	MT - NOVA MUTUM - Próx. BR-163	Ignição ligada		Status	70	NÃO	-13,5478	-56,0272
	28/07/2024 15:30:40	MT - NOVA MUTUM - BR-163	Ignição ligada		Status	70	SIM	-13,5479	-56,0273
	28/07/2024 15:27:40	MT - NOVA MUTUM - BR-163	Ignição ligada		Status	78	SIM	-13,5703	-56,0292
	28/07/2024 15:25:40	MT - NOVA MUTUM - Próx. BR-163	Ignição ligada		Status	74	NÃO	-13,6042	-56,0318
	28/07/2024 15:25:40	MT - NOVA MUTUM - BR-163	Ignição ligada		Status	74	SIM	-13,6042	-56,0320
	28/07/2024 15:21:40	MT - NOVA MUTUM - BR-163	Ignição ligada		Status	77	SIM	-13,6384	-56,0348
	28/07/2024 15:20:40	MT - NOVA MUTUM - Próx. BR-163	Ignição ligada		Status	77	NÃO	-13,6153	-56,0328
	28/07/2024 15:20:40	MT - NOVA MUTUM - BR-163	Ignição ligada		Status	77	SIM	-13,6154	-56,0329
	28/07/2024 15:19:40	MT - NOVA MUTUM - BR-163	Ignição ligada		Status	73	SIM	-13,6603	-56,0366
	28/07/2024 15:17:40	MT - NOVA MUTUM - BR-163	Ignição ligada		Status	77	SIM	-13,6826	-56,0385
	28/07/2024 15:15:40	MT - NOVA MUTUM - BR-163	Ignição ligada		Status	61	NÃO	-13,7027	-56,0402
	28/07/2024 15:13:40	MT - NOVA MUTUM - BR-163	Ignição ligada		Status	73	NÃO	-13,7213	-56,0449
	28/07/2024 15:11:40	MT - NOVA MUTUM - BR-163	Ignição ligada		Status	64	NÃO	-13,7415	-56,0505
	28/07/2024 15:09:40	MT - NOVA MUTUM - BR-163	Ignição ligada		Status	69	NÃO	-13,7598	-56,0529
	28/07/2024 15:07:40	MT - NOVA MUTUM - BR-163	Ignição ligada		Status	72	NÃO	-13,7791	-56,0603
	28/07/2024 15:05:40	MT - NOVA MUTUM - BR-163	Ignição ligada		Status	68	NÃO	-13,7967	-56,0674
	28/07/2024 15:03:40	MT - NOVA MUTUM - BR-163	Ignição ligada		Status	49	NÃO	-13,8139	-56,0743
	28/07/2024 15:01:40	MT - NOVA MUTUM - Avenida São José Aparecido Ribeiro	Ignição ligada		Status	22	NÃO	-13,8223	-56,0775
	28/07/2024 14:59:40	MT - NOVA MUTUM - Avenida São José Aparecido Ribeiro	Ignição ligada		Status	40	NÃO	-13,8291	-56,0803
	28/07/2024 14:57:40	MT - NOVA MUTUM - Avenida São José Aparecido Ribeiro	Ignição ligada		Status	10	NÃO	-13,8386	-56,0827
	28/07/2024 14:55:40	MT - NOVA MUTUM - Avenida São José Aparecido Ribeiro	Ignição ligada		Status	33	NÃO	-13,8454	-56,0836
	28/07/2024 14:53:40	MT - NOVA MUTUM - BR-163	Ignição ligada		Status	39	NÃO	-13,8524	-56,0848
	28/07/2024 14:51:40	MT - NOVA MUTUM - BR-163	Ignição ligada		Status	46	NÃO	-13,8661	-56,0866
	28/07/2024 14:49:40	MT - NOVA MUTUM - BR-163	Ignição ligada		Status	59	NÃO	-13,8823	-56,0886
	28/07/2024 14:47:40	MT - NOVA MUTUM - BR-163	Ignição ligada		Status	60	NÃO	-13,9009	-56,0910
	28/07/2024 14:45:40	MT - NOVA MUTUM - BR-163	Ignição ligada		Status	41	NÃO	-13,9177	-56,0931
	28/07/2024 14:45:07	MT - NOVA MUTUM - Próx. BR-163			Posição Normal	12	NÃO	-13,9195	-56,0932
	28/07/2024 14:43:40	MT - NOVA MUTUM - Próx. BR-163	Ignição ligada		Status	60	NÃO	-13,9412	-56,0958
	28/07/2024 14:43:40	MT - NOVA MUTUM - BR-163	Ignição ligada		Status	60	NÃO	-13,9412	-56,0960
	28/07/2024 14:40:40	MT - NOVA MUTUM - BR-163	Ignição ligada		Status	74	NÃO	-13,9602	-56,0976
	28/07/2024 14:38:55	MT - NOVA MUTUM - Próx. BR-163			Posição Normal	65	NÃO	-13,9781	-56,0990
	28/07/2024 14:38:40	MT - NOVA MUTUM - BR-163	Ignição ligada		Status	65	NÃO	-13,9805	-56,0993
	28/07/2024 14:36:40	MT - NOVA MUTUM - BR-163	Ignição ligada		Status	32	NÃO	-13,9944	-56,0971
	28/07/2024 14:34:40	MT - NOVA MUTUM - Próx. BR-163	Ignição ligada		Status	42	NÃO	-14,0182	-56,0980
	28/07/2024 14:34:40	MT - NOVA MUTUM - BR-163	Ignição ligada		Status	42	NÃO	-14,0182	-56,0982

RELATÓRIO ANALÍTICO POR VEÍCULO

Período: 26/07/2024 00:00:00 à 02/08/2024 23:59:59

Identificador: STI4G62 LUIZ DAF 2024 530

Placa: STI4G62

Legenda:

Mensagens enviadas do Veículo (Veículo -> Central)

Mensagens enviadas do Veículo (Controle de Jornada Cliente)

Mensagens enviadas da Central (Central -> Veículo)






Sentido:	Data e Hora:	Localização:	Mensagem:	Modo Emergência	Tipo Mensagem:	Vel. (Km/h)	Log ?	Latitude	Longitude
	28/07/2024 14:31:40	MT - NOVA MUTUM - BR-163	Ignição ligada		Status	69	SIM	-14,0364	-56,0959
	28/07/2024 14:29:40	MT - NOVA MUTUM - BR-163	Ignição ligada		Status	74	NÃO	-14,0652	-56,1023
	28/07/2024 14:29:40	MT - NOVA MUTUM - BR-163	Ignição ligada		Status	74	SIM	-14,0653	-56,1023
	28/07/2024 14:26:40	MT - NOVA MUTUM - BR-163	Ignição ligada		Status	45	SIM	-14,0823	-56,1108
	28/07/2024 14:24:40	MT - NOVA MUTUM - Próx. BR-163	Ignição ligada		Status	48	NÃO	-14,1097	-56,1185
	28/07/2024 14:24:40	MT - NOVA MUTUM - BR-163	Ignição ligada		Status	48	SIM	-14,1098	-56,1186
	28/07/2024 14:21:40	MT - NOVA MUTUM - BR-163	Ignição ligada		Status	50	SIM	-14,1261	-56,1151
	28/07/2024 14:19:40	MT - DIAMANTINO - BR-163	Ignição ligada		Status	74	NÃO	-14,1475	-56,0990
	28/07/2024 14:19:40	MT - DIAMANTINO - BR-163	Ignição ligada		Status	74	SIM	-14,1475	-56,0990
	28/07/2024 14:16:40	MT - DIAMANTINO - BR-163	Ignição ligada		Status	75	SIM	-14,1684	-56,0902
	28/07/2024 14:14:40	MT - DIAMANTINO - BR-163	Ignição ligada		Status	76	NÃO	-14,2017	-56,0873
	28/07/2024 14:14:40	MT - DIAMANTINO - BR-163	Ignição ligada		Status	76	SIM	-14,2018	-56,0873
	28/07/2024 14:11:40	MT - DIAMANTINO - BR-163	Ignição ligada		Status	72	SIM	-14,2214	-56,0959
	28/07/2024 14:09:40	MT - DIAMANTINO - BR-163	Ignição ligada		Status	78	NÃO	-14,2415	-56,1233
	28/07/2024 14:09:40	MT - DIAMANTINO - BR-163	Ignição ligada		Status	78	SIM	-14,2416	-56,1234
	28/07/2024 14:06:40	MT - DIAMANTINO - BR-163	Ignição ligada		Status	68	SIM	-14,2545	-56,1408
	28/07/2024 14:04:40	MT - DIAMANTINO - Próx. BR-163	Ignição ligada		Status	49	NÃO	-14,2783	-56,1528
	28/07/2024 14:04:40	MT - DIAMANTINO - BR-163	Ignição ligada		Status	49	SIM	-14,2785	-56,1529
	28/07/2024 14:01:40	MT - DIAMANTINO - BR-163	Ignição ligada		Status	78	SIM	-14,2985	-56,1443
	28/07/2024 13:59:40	MT - DIAMANTINO - Próx. BR-163	Ignição ligada		Status	68	NÃO	-14,3285	-56,1442
	28/07/2024 13:59:40	MT - DIAMANTINO - BR-163	Ignição ligada		Status	68	SIM	-14,3286	-56,1443
	28/07/2024 13:56:40	MT - DIAMANTINO - BR-163	Ignição ligada		Status	57	SIM	-14,3465	-56,1490
	28/07/2024 13:54:40	MT - DIAMANTINO - BR-163	Ignição ligada		Status	80	NÃO	-14,3663	-56,1387
	28/07/2024 13:54:40	MT - DIAMANTINO - BR-163	Ignição ligada		Status	80	SIM	-14,3663	-56,1387
	28/07/2024 13:51:40	MT - DIAMANTINO - BR-163	Ignição ligada		Status	72	SIM	-14,3806	-56,1252
	28/07/2024 13:49:40	MT - DIAMANTINO - BR-163	Ignição ligada		Status	77	NÃO	-14,3890	-56,1180
	28/07/2024 13:49:40	MT - DIAMANTINO - BR-163	Ignição ligada		Status	77	SIM	-14,3890	-56,1181
	28/07/2024 13:48:40	MT - DIAMANTINO - BR-163	Ignição ligada		Status	71	SIM	-14,4068	-56,1098
	28/07/2024 13:46:40	MT - DIAMANTINO - BR-163	Ignição ligada		Status	66	SIM	-14,4261	-56,1141
	28/07/2024 13:44:40	MT - DIAMANTINO - BR-163	Ignição ligada		Status	70	NÃO	-14,4502	-56,1340
	28/07/2024 13:44:40	MT - DIAMANTINO - BR-163	Ignição ligada		Status	70	SIM	-14,4502	-56,1341
	28/07/2024 13:41:40	MT - DIAMANTINO - BR-163	Ignição ligada		Status	68	SIM	-14,4641	-56,1504
	28/07/2024 13:39:40	MT - DIAMANTINO - BR-163	Ignição ligada		Status	71	NÃO	-14,4779	-56,1667
	28/07/2024 13:37:40	MT - DIAMANTINO - BR-163	Ignição ligada		Status	77	NÃO	-14,4924	-56,1837
	28/07/2024 13:35:40	MT - DIAMANTINO - BR-163	Ignição ligada		Status	66	NÃO	-14,5059	-56,1996
	28/07/2024 13:33:40	MT - DIAMANTINO - BR-163	Ignição ligada		Status	24	NÃO	-14,5163	-56,2119
	28/07/2024 13:31:55	MENSAGEM ENVIADA PELA CENTRAL   Enviada por: integração	Habilitar sensor de porta do carona		Comando		-		

## RELATÓRIO ANALÍTICO POR VEÍCULO
































Período: 26/07/2024 00:00:00 à 02/08/2024 23:59:59

Identificador: STI4G62 LUIZ DAF 2024 530

Placa: STI4G62

- Legenda:**
-  Mensagens enviadas do Veículo (Veículo -> Central)
  -  Mensagens enviadas do Veículo (Controle de Jornada Cliente)
  -  Mensagens enviadas da Central (Central -> Veículo)



Sentido:	Data e Hora:	Localização:	Mensagem:	Modo Emergência	Tipo Mensagem:	Vel. (Km/h)	Log ?	Latitude	Longitude
	28/07/2024 13:31:54	MENSAGEM ENVIADA PELA CENTRAL   Enviada por: integração	Habilitar sensor de violação de painel		Comando		-		
	28/07/2024 13:31:54	MENSAGEM ENVIADA PELA CENTRAL   Enviada por: integração	Habilitar sensor de porta do motorista		Comando		-		
	28/07/2024 13:31:53	MT - DIAMANTINO - Próx. BR-163	Parada do Veículo		Alerta de Software	0	NÃO	-14,5175	-56,2129
	28/07/2024 13:31:53	MT - DIAMANTINO - Próx. BR-163	Ignição ligada		Evento	0	NÃO	-14,5175	-56,2129
	28/07/2024 13:31:52	MENSAGEM ENVIADA PELA CENTRAL   Enviada por: integração	Habilitar sensor de desengate		Comando		-		
	28/07/2024 13:31:52	MENSAGEM ENVIADA PELA CENTRAL   Enviada por: integração	Desligar Bloqueio		Comando		-		
	28/07/2024 13:31:52	MENSAGEM ENVIADA PELA CENTRAL   Enviada por: integração	Desabilitar Botão de Abertura de Trava de Baú		Comando		-		
	28/07/2024 13:31:30	MT - DIAMANTINO - Próx. BR-163	11 REINICIO DE VIAGEM 11 REINICIO DE VIAGEM ID MOTORISTA:		Macro		NÃO	-14,5175	-56,2129
	28/07/2024 13:29:40	MT - DIAMANTINO - Próx. BR-163	Porta do Motorista aberta		Status	0	NÃO	-14,5175	-56,2129
	28/07/2024 13:29:11	MT - DIAMANTINO - Próx. BR-163	Porta do Motorista aberta		Evento	0	NÃO	-14,5175	-56,2129
	28/07/2024 13:27:44	MT - DIAMANTINO - Próx. BR-163	Parada do Veículo		Alerta de Software	0	NÃO	-14,5175	-56,2129
	28/07/2024 13:27:44	MT - DIAMANTINO - Próx. BR-163	Porta do Motorista aberta		Evento	0	NÃO	-14,5175	-56,2129
	28/07/2024 13:23:40	MT - DIAMANTINO - Próx. BR-163	Parada do Veículo		Alerta de Software	0	NÃO	-14,5175	-56,2129
	28/07/2024 13:21:40	MT - DIAMANTINO - Próx. BR-163	Parada do Veículo		Alerta de Software	0	NÃO	-14,5175	-56,2129
	28/07/2024 13:17:40	MT - DIAMANTINO - Próx. BR-163	Parada do Veículo		Alerta de Software	0	NÃO	-14,5175	-56,2129
	28/07/2024 13:13:40	MT - DIAMANTINO - Próx. BR-163	Parada do Veículo		Alerta de Software	0	NÃO	-14,5175	-56,2129
	28/07/2024 13:11:40	MT - DIAMANTINO - Próx. BR-163	Parada do Veículo		Alerta de Software	0	NÃO	-14,5175	-56,2129
	28/07/2024 13:07:40	MT - DIAMANTINO - Próx. BR-163	Parada do Veículo		Alerta de Software	0	NÃO	-14,5175	-56,2129
	28/07/2024 13:03:40	MT - DIAMANTINO - Próx. BR-163	Parada do Veículo		Alerta de Software	0	NÃO	-14,5175	-56,2129
	28/07/2024 13:01:40	MT - DIAMANTINO - Próx. BR-163	Parada do Veículo		Alerta de Software	0	NÃO	-14,5175	-56,2129
	28/07/2024 12:58:37	MENSAGEM ENVIADA PELA CENTRAL   Enviada por: integração	MENSAGEM IIVRE:VEICULO BLOQUEADO		Macro		-		
	28/07/2024 12:58:36	MENSAGEM ENVIADA PELA CENTRAL   Enviada por: integração	Ligar Bloqueio		Comando		-		
	28/07/2024 12:57:42	MT - DIAMANTINO - Próx. BR-163	Porta do Motorista aberta		Status	0	NÃO	-14,5175	-56,2129
	28/07/2024 12:57:42	MT - DIAMANTINO - Próx. BR-163	Ignição desligada		Evento	0	NÃO	-14,5175	-56,2129
	28/07/2024 12:57:42	MT - DIAMANTINO - Próx. BR-163	Parada do Veículo		Alerta de Software	0	NÃO	-14,5175	-56,2129
	28/07/2024 12:57:40	MT - DIAMANTINO - Próx. BR-163	Porta do Motorista aberta		Status	0	NÃO	-14,5175	-56,2129
	28/07/2024 12:57:40	MT - DIAMANTINO - Próx. BR-163	Ignição ligada		Status	0	NÃO	-14,5175	-56,2129
	28/07/2024 12:57:39	MT - DIAMANTINO - Próx. BR-163	Porta do Motorista aberta		Evento	0	NÃO	-14,5175	-56,2129
	28/07/2024 12:57:39	MT - DIAMANTINO - Próx. BR-163	Ignição ligada		Status	0	NÃO	-14,5175	-56,2129
	28/07/2024 12:57:25	MT - DIAMANTINO - Próx. BR-163	Ignição ligada		Status	0	NÃO	-14,5175	-56,2129
	28/07/2024 12:57:25	MT - DIAMANTINO - Próx. BR-163	Porta do Motorista aberta		Evento	0	NÃO	-14,5175	-56,2129


RELATÓRIO ANALÍTICO POR VEÍCULO

Período: 26/07/2024 00:00:00 à 02/08/2024 23:59:59


Identificador: STI4G62 LUIZ DAF 2024 530

Placa: STI4G62


Legenda:



Mensagens enviadas do Veículo (Veículo -> Central)





































Mensagens enviadas do Veículo (Controle de Jornada Cliente)



Mensagens enviadas da Central (Central -> Veículo)



Sentido:	Data e Hora:	Localização:	Mensagem:	Modo Emergência	Tipo Mensagem:	Vel. (Km/h)	Log ?	Latitude	Longitude
	28/07/2024 12:57:09	MT - DIAMANTINO - Próx. BR-163	05 PARADA PARA ALIMENTACAO 05 PARADA PARA ALIMENTACAO: LOCAL: KM: PREVISAO DE REINICIO DATA: HORA:		Macro		NÃO	-14,5175	-56,2129
	28/07/2024 12:55:40	MT - DIAMANTINO - Próx. BR-163	Ignição ligada		Status	5	NÃO	-14,5181	-56,2136
	28/07/2024 12:53:40	MT - DIAMANTINO - BR-163	Ignição ligada		Status	62	NÃO	-14,5263	-56,2242
	28/07/2024 12:51:40	MT - DIAMANTINO - BR-163	Ignição ligada		Status	50	NÃO	-14,5371	-56,2313
	28/07/2024 12:49:40	MT - DIAMANTINO - BR-163	Ignição ligada		Status	59	NÃO	-14,5488	-56,2285
	28/07/2024 12:47:40	MT - DIAMANTINO - BR-163	Ignição ligada		Status	59	NÃO	-14,5670	-56,2204
	28/07/2024 12:46:05	MT - DIAMANTINO - BR-163			Posição Normal	26	NÃO	-14,5756	-56,2226
	28/07/2024 12:45:40	MT - NOBRES - BR-163	Ignição ligada		Status	27	NÃO	-14,5771	-56,2236
	28/07/2024 12:43:40	MT - DIAMANTINO - BR-163	Ignição ligada		Status	63	NÃO	-14,5908	-56,2322
	28/07/2024 12:43:40	MT - DIAMANTINO - BR-163	Ignição ligada		Status	63	NÃO	-14,5910	-56,2323
	28/07/2024 12:40:40	MT - NOBRES - BR-163	Ignição ligada		Status	64	SIM	-14,6029	-56,2444
	28/07/2024 12:38:40	MT - NOBRES - BR-163	Ignição ligada		Status	45	NÃO	-14,6193	-56,2608
	28/07/2024 12:38:40	MT - NOBRES - BR-163	Ignição ligada		Status	45	SIM	-14,6194	-56,2609
	28/07/2024 12:35:40	MT - NOBRES - Próx. BR-163	Ignição ligada		Status	27	SIM	-14,6262	-56,2673
	28/07/2024 12:33:40	MT - NOBRES - BR-163	Ignição ligada		Status	66	NÃO	-14,6305	-56,2702
	28/07/2024 12:33:40	MT - NOBRES - BR-163	Ignição ligada		Status	66	SIM	-14,6306	-56,2703
	28/07/2024 12:32:40	MT - NOBRES - BR-163	Ignição ligada		Status	78	SIM	-14,6459	-56,2845
	28/07/2024 12:30:40	MT - NOBRES - BR-163	Ignição ligada		Status	58	SIM	-14,6616	-56,2989
	28/07/2024 12:28:40	MT - NOBRES - BR-163	Ignição ligada		Status	75	NÃO	-14,6835	-56,3012
	28/07/2024 12:28:40	MT - NOBRES - BR-163	Ignição ligada		Status	75	SIM	-14,6837	-56,3013
	28/07/2024 12:25:40	MT - NOBRES - BR-163	Ignição ligada		Status	73	SIM	-14,6996	-56,3164
	28/07/2024 12:23:40	MT - NOBRES - BR-163	Ignição ligada		Status	67	NÃO	-14,7175	-56,3213
	28/07/2024 12:22:23	MT - NOBRES - BR-163			Posição Normal	74	NÃO	-14,7306	-56,3189
	28/07/2024 12:21:40	MT - NOBRES - BR-163	Ignição ligada		Status	73	NÃO	-14,7387	-56,3195
	28/07/2024 12:21:23	MT - NOBRES - BR-163	Ignição ligada		Status	74	NÃO	-14,7413	-56,3208
	28/07/2024 12:19:40	MT - NOBRES - BR-163	Ignição ligada		Status	74	NÃO	-14,7603	-56,3438
	28/07/2024 12:19:40	MT - NOBRES - BR-163	Ignição ligada		Status	74	NÃO	-14,7604	-56,3439
	28/07/2024 12:16:40	MT - ROSÁRIO OESTE - BR-163	Ignição ligada		Status	76	SIM	-14,7746	-56,3610
	28/07/2024 12:14:40	MT - ROSÁRIO OESTE - Próx. BR-163	Ignição ligada		Status	77	NÃO	-14,7834	-56,3820
	28/07/2024 12:12:40	MT - ROSÁRIO OESTE - BR-163	Ignição ligada		Status	69	NÃO	-14,7928	-56,4014
	28/07/2024 12:10:40	MT - ROSÁRIO OESTE - BR-163	Ignição ligada		Status	68	NÃO	-14,8095	-56,4148
	28/07/2024 12:08:40	MT - ROSÁRIO OESTE - BR-163	Ignição ligada		Status	9	NÃO	-14,8185	-56,4271
	28/07/2024 12:06:40	MT - ROSÁRIO OESTE - BR-163	Ignição ligada		Status	40	NÃO	-14,8273	-56,4312
	28/07/2024 12:04:40	MT - ROSÁRIO OESTE - BR-163	Ignição ligada		Status	0	NÃO	-14,8365	-56,4361



RELATÓRIO ANALÍTICO POR VEÍCULO

Período: 26/07/2024 00:00:00 à 02/08/2024 23:59:59

Identificador: STI4G62 LUIZ DAF 2024 530

Placa: STI4G62

Legenda:

Mensagens enviadas do Veículo (Veículo -> Central)

Mensagens enviadas do Veículo (Controle de Jornada Cliente)

Mensagens enviadas da Central (Central -> Veículo)



Sentido:	Data e Hora:	Localização:	Mensagem:	Modo Emergência	Tipo Mensagem:	Vel. (Km/h)	Log ?	Latitude	Longitude
	28/07/2024 12:02:40	MT - ROSÁRIO OESTE - BR-163	Ignição ligada		Status	27	NÃO	-14,8361	-56,4357
	28/07/2024 12:00:40	MT - ROSÁRIO OESTE - Próx. BR-163	Ignição ligada		Status	20	NÃO	-14,8409	-56,4414
	28/07/2024 11:58:40	MT - ROSÁRIO OESTE - BR-163	Ignição ligada		Status	70	NÃO	-14,8540	-56,4514
	28/07/2024 11:56:40	MT - ROSÁRIO OESTE - BR-163	Ignição ligada		Status	55	NÃO	-14,8739	-56,4600
	28/07/2024 11:55:54	MT - ROSÁRIO OESTE - BR-163			Posição Normal	76	NÃO	-14,8813	-56,4619
	28/07/2024 11:54:40	MT - ROSÁRIO OESTE - BR-163	Ignição ligada		Status	70	NÃO	-14,8938	-56,4651
	28/07/2024 11:52:40	MT - ROSÁRIO OESTE - BR-163	Ignição ligada		Status	69	NÃO	-14,9212	-56,4785
	28/07/2024 11:52:40	MT - ROSÁRIO OESTE - BR-163	Ignição ligada		Status	69	NÃO	-14,9213	-56,4786
	28/07/2024 11:49:40	MT - ROSÁRIO OESTE - BR-163	Ignição ligada		Status	70	SIM	-14,9369	-56,4915
	28/07/2024 11:47:40	MT - ROSÁRIO OESTE - BR-163	Ignição ligada		Status	75	NÃO	-14,9627	-56,5122
	28/07/2024 11:47:40	MT - ROSÁRIO OESTE - BR-163	Ignição ligada		Status	75	SIM	-14,9628	-56,5122
	28/07/2024 11:44:40	MT - ROSÁRIO OESTE - BR-163	Ignição ligada		Status	78	SIM	-14,9828	-56,5186
	28/07/2024 11:43:52	MT - ROSÁRIO OESTE - BR-163			Posição Normal	69	NÃO	-14,9920	-56,5177
	28/07/2024 11:42:40	MT - ROSÁRIO OESTE - Próx. BR-163	Ignição ligada		Status	71	NÃO	-15,0155	-56,5150
	28/07/2024 11:42:40	MT - ROSÁRIO OESTE - BR-163	Ignição ligada		Status	71	SIM	-15,0156	-56,5151
	28/07/2024 11:39:40	MT - ROSÁRIO OESTE - BR-163	Ignição ligada		Status	69	SIM	-15,0378	-56,5156
	28/07/2024 11:37:40	MT - ROSÁRIO OESTE - BR-163	Ignição ligada		Status	61	NÃO	-15,0695	-56,5177
	28/07/2024 11:37:40	MT - ROSÁRIO OESTE - BR-163	Ignição ligada		Status	61	SIM	-15,0697	-56,5177
	28/07/2024 11:34:40	MT - ROSÁRIO OESTE - BR-163	Ignição ligada		Status	67	SIM	-15,0898	-56,5190
	28/07/2024 11:32:40	MT - ROSÁRIO OESTE - Próx. BR-163	Ignição ligada		Status	65	NÃO	-15,1198	-56,5210
	28/07/2024 11:32:40	MT - ROSÁRIO OESTE - BR-163	Ignição ligada		Status	65	SIM	-15,1198	-56,5212
	28/07/2024 11:29:40	MT - JANGADA - BR-163	Ignição ligada		Status	78	SIM	-15,1395	-56,5225
	28/07/2024 11:27:40	MT - JANGADA - BR-163	Ignição ligada		Status	55	NÃO	-15,1720	-56,5247
	28/07/2024 11:27:40	MT - JANGADA - BR-163	Ignição ligada		Status	55	SIM	-15,1721	-56,5247
	28/07/2024 11:24:40	MT - JANGADA - BR-163	Ignição ligada		Status	60	SIM	-15,1862	-56,5176
	28/07/2024 11:22:40	MT - JANGADA - BR-163	Ignição ligada		Status	55	NÃO	-15,2024	-56,5087
	28/07/2024 11:20:40	MT - JANGADA - BR-163	Ignição ligada		Status	43	NÃO	-15,2159	-56,5025
	28/07/2024 11:18:40	MT - JANGADA - BR-163	Ignição ligada		Status	35	NÃO	-15,2296	-56,4966
	28/07/2024 11:16:40	MT - JANGADA - Avenida Marechal Rondon	Ignição ligada		Status	27	NÃO	-15,2361	-56,4922
	28/07/2024 11:14:40	MT - JANGADA - Avenida Marechal Rondon	Ignição ligada		Status	36	NÃO	-15,2407	-56,4850
	28/07/2024 11:12:40	MT - JANGADA - BR-163	Ignição ligada		Status	72	NÃO	-15,2497	-56,4699
	28/07/2024 11:10:40	MT - JANGADA - BR-163	Ignição ligada		Status	70	NÃO	-15,2641	-56,4552
	28/07/2024 11:08:40	MT - JANGADA - BR-163	Ignição ligada		Status	77	NÃO	-15,2814	-56,4397
	28/07/2024 11:06:40	MT - JANGADA - BR-163	Ignição ligada		Status	73	NÃO	-15,3021	-56,4363
	28/07/2024 11:06:08	MT - JANGADA - BR-163			Posição Normal	72	NÃO	-15,3081	-56,4344
	28/07/2024 11:04:40	MT - JANGADA - BR-163	Ignição ligada		Status	72	NÃO	-15,3206	-56,4302
	28/07/2024 11:02:40	MT - ACORIZAL - Próx. BR-163	Ignição ligada		Status	45	NÃO	-15,3475	-56,4165

RELATÓRIO ANALÍTICO POR VEÍCULO

Período: 26/07/2024 00:00:00 à 02/08/2024 23:59:59

Identificador: STI4G62 LUIZ DAF 2024 530

Placa: STI4G62

Legenda:

Mensagens enviadas do Veículo (Veículo -> Central)

Mensagens enviadas do Veículo (Controle de Jornada Cliente)

Mensagens enviadas da Central (Central -> Veículo)



Sentido:	Data e Hora:	Localização:	Mensagem:	Modo Emergência	Tipo Mensagem:	Vel. (Km/h)	Log ?	Latitude	Longitude
	28/07/2024 11:02:40	MT - JANGADA - BR-163	Ignição ligada		Status	45	NÃO	-15,3475	-56,4166
	28/07/2024 10:59:40	MT - JANGADA - BR-163	Ignição ligada		Status	70	SIM	-15,3613	-56,4110
	28/07/2024 10:57:40	MT - ACORIZAL - Próx. BR-163	Ignição ligada		Status	46	NÃO	-15,3825	-56,3980
	28/07/2024 10:57:40	MT - ACORIZAL - BR-163	Ignição ligada		Status	46	SIM	-15,3826	-56,3980
	28/07/2024 10:54:40	MT - JANGADA - BR-163	Ignição ligada		Status	63	SIM	-15,3972	-56,3847
	28/07/2024 10:52:40	MT - ACORIZAL - Próx. BR-163	Ignição ligada		Status	78	NÃO	-15,4113	-56,3573
	28/07/2024 10:52:40	MT - JANGADA - BR-163	Ignição ligada		Status	78	SIM	-15,4114	-56,3574
	28/07/2024 10:49:40	MT - VÁRZEA GRANDE - BR-163	Ignição ligada		Status	77	SIM	-15,4266	-56,3427
	28/07/2024 10:47:40	MT - VÁRZEA GRANDE - BR-163	Ignição ligada		Status	75	NÃO	-15,4538	-56,3250
	28/07/2024 10:47:40	MT - VÁRZEA GRANDE - BR-163	Ignição ligada		Status	75	SIM	-15,4538	-56,3250
	28/07/2024 10:44:40	MT - VÁRZEA GRANDE - BR-163	Ignição ligada		Status	71	SIM	-15,4691	-56,3093
	28/07/2024 10:42:40	MT - VÁRZEA GRANDE - Próx. BR-163	Ignição ligada		Status	73	NÃO	-15,4878	-56,2850
	28/07/2024 10:42:40	MT - VÁRZEA GRANDE - BR-163	Ignição ligada		Status	73	SIM	-15,4880	-56,2851
	28/07/2024 10:39:40	MT - VÁRZEA GRANDE - BR-163	Ignição ligada		Status	74	SIM	-15,5043	-56,2715
	28/07/2024 10:37:40	MT - VÁRZEA GRANDE - Próx. BR-163	Ignição ligada		Status	69	NÃO	-15,5360	-56,2760
	28/07/2024 10:37:40	MT - VÁRZEA GRANDE - BR-163	Ignição ligada		Status	69	SIM	-15,5361	-56,2761
	28/07/2024 10:34:40	MT - VÁRZEA GRANDE - BR-163	Ignição ligada		Status	68	SIM	-15,5554	-56,2676
	28/07/2024 10:32:40	MT - VÁRZEA GRANDE - BR-163	Ignição ligada		Status	77	NÃO	-15,5637	-56,2612
	28/07/2024 10:32:40	MT - VÁRZEA GRANDE - BR-163	Ignição ligada		Status	77	SIM	-15,5637	-56,2613
	28/07/2024 10:31:40	MT - VÁRZEA GRANDE - BR-163	Ignição ligada		Status	60	SIM	-15,5749	-56,2423
	28/07/2024 10:29:40	MT - VÁRZEA GRANDE - BR-163	Ignição ligada		Status	69	SIM	-15,5911	-56,2325
	28/07/2024 10:27:40	MT - VÁRZEA GRANDE - BR-163	Ignição ligada		Status	73	NÃO	-15,5993	-56,2153
	28/07/2024 10:25:40	MT - VÁRZEA GRANDE - BR-163	Ignição ligada		Status	72	NÃO	-15,6122	-56,2043
	28/07/2024 10:23:40	MT - VÁRZEA GRANDE - BR-163	Ignição ligada		Status	70	NÃO	-15,6340	-56,2048
	28/07/2024 10:21:40	MT - VÁRZEA GRANDE - Próx. BR-163	Ignição ligada		Status	29	NÃO	-15,6491	-56,1956
	28/07/2024 10:19:40	MT - VÁRZEA GRANDE - Rodovia dos Imigrantes	Ignição ligada		Status	48	NÃO	-15,6584	-56,1885
	28/07/2024 10:17:40	MT - VÁRZEA GRANDE - BR-070	Ignição ligada		Status	17	NÃO	-15,6679	-56,1817
	28/07/2024 10:15:40	MT - VÁRZEA GRANDE - Rodovia dos Imigrantes	Ignição ligada		Status	53	NÃO	-15,6766	-56,1758
	28/07/2024 10:13:40	MT - VÁRZEA GRANDE - Rodovia dos Imigrantes	Ignição ligada		Status	57	NÃO	-15,6908	-56,1689
	28/07/2024 10:11:40	MT - VÁRZEA GRANDE - Rodovia dos Imigrantes	Ignição ligada		Status	41	NÃO	-15,7012	-56,1607
	28/07/2024 10:09:40	MT - VÁRZEA GRANDE - Próx. Rodovia dos Imigrantes	Ignição ligada		Status	6	NÃO	-15,7022	-56,1545
	28/07/2024 10:09:03	MENSAGEM ENVIADA PELA CENTRAL   Enviada por: integração	Habilitar sensor de porta do motorista		Comando		-		
	28/07/2024 10:09:02	MENSAGEM ENVIADA PELA CENTRAL   Enviada por: integração	Habilitar sensor de violação de painel		Comando		-		
	28/07/2024 10:09:01	MENSAGEM ENVIADA PELA CENTRAL   Enviada por: integração	Habilitar sensor de porta do carona		Comando		-		
	28/07/2024 10:08:59	MENSAGEM ENVIADA PELA CENTRAL   Enviada por: integração	Desabilitar Botão de Abertura de Trava de Baú		Comando		-		
	28/07/2024 10:08:59	MENSAGEM ENVIADA PELA CENTRAL   Enviada por: integração	Habilitar sensor de desengate		Comando		-		

## RELATÓRIO ANALÍTICO POR VEÍCULO































Período: 26/07/2024 00:00:00 à 02/08/2024 23:59:59

Identificador: STI4G62 LUIZ DAF 2024 530

Placa: STI4G62




- Legenda:**
-  Mensagens enviadas do Veículo (Veículo -> Central)
  -  Mensagens enviadas do Veículo (Controle de Jornada Cliente)
  -  Mensagens enviadas da Central (Central -> Veículo)








































Sentido:	Data e Hora:	Localização:	Mensagem:	Modo Emergência	Tipo Mensagem:	Vel. (Km/h)	Log ?	Latitude	Longitude
	28/07/2024 10:08:21	MT - VÁRZEA GRANDE - Próx. Rodovia dos Imigrantes	11 REINICIO DE VIAGEM 11 REINICIO DE VIAGEM ID MOTORISTA:		Macro		NÃO	-15,7021	-56,1535
	28/07/2024 10:07:40	MT - VÁRZEA GRANDE - Próx. Rodovia dos Imigrantes	Ignição ligada		Status	0	NÃO	-15,7021	-56,1535
	28/07/2024 10:07:40	MT - VÁRZEA GRANDE - Próx. Rodovia dos Imigrantes	Parada do Veículo		Alerta de Software	0	NÃO	-15,7021	-56,1535
	28/07/2024 10:05:40	MT - VÁRZEA GRANDE - Próx. Rodovia dos Imigrantes	Parada do Veículo		Alerta de Software	0	NÃO	-15,7021	-56,1535
	28/07/2024 10:05:40	MT - VÁRZEA GRANDE - Próx. Rodovia dos Imigrantes	Ignição ligada		Status	0	NÃO	-15,7021	-56,1535
	28/07/2024 10:03:40	MT - VÁRZEA GRANDE - Próx. Rodovia dos Imigrantes	Ignição ligada		Status	0	NÃO	-15,7021	-56,1535
	28/07/2024 10:03:40	MT - VÁRZEA GRANDE - Próx. Rodovia dos Imigrantes	Parada do Veículo		Alerta de Software	0	NÃO	-15,7021	-56,1535
	28/07/2024 10:01:40	MT - VÁRZEA GRANDE - Próx. Rodovia dos Imigrantes	Parada do Veículo		Alerta de Software	0	NÃO	-15,7021	-56,1535
	28/07/2024 10:01:40	MT - VÁRZEA GRANDE - Próx. Rodovia dos Imigrantes	Ignição ligada		Status	0	NÃO	-15,7021	-56,1535
	28/07/2024 09:59:40	MT - VÁRZEA GRANDE - Próx. Rodovia dos Imigrantes	Ignição ligada		Status	0	NÃO	-15,7021	-56,1535
	28/07/2024 09:59:40	MT - VÁRZEA GRANDE - Próx. Rodovia dos Imigrantes	Parada do Veículo		Alerta de Software	0	NÃO	-15,7021	-56,1535
	28/07/2024 09:57:40	MT - VÁRZEA GRANDE - Próx. Rodovia dos Imigrantes	Parada do Veículo		Alerta de Software	0	NÃO	-15,7020	-56,1535
	28/07/2024 09:57:40	MT - VÁRZEA GRANDE - Próx. Rodovia dos Imigrantes	Ignição ligada		Status	0	NÃO	-15,7020	-56,1535
	28/07/2024 09:55:40	MT - VÁRZEA GRANDE - Próx. Rodovia dos Imigrantes	Ignição ligada		Status	0	NÃO	-15,7020	-56,1535
	28/07/2024 09:55:40	MT - VÁRZEA GRANDE - Próx. Rodovia dos Imigrantes	Parada do Veículo		Alerta de Software	0	NÃO	-15,7020	-56,1535
	28/07/2024 09:53:40	MT - VÁRZEA GRANDE - Próx. Rodovia dos Imigrantes	Parada do Veículo		Alerta de Software	0	NÃO	-15,7021	-56,1535
	28/07/2024 09:53:40	MT - VÁRZEA GRANDE - Próx. Rodovia dos Imigrantes	Ignição ligada		Status	0	NÃO	-15,7021	-56,1535
	28/07/2024 09:51:40	MT - VÁRZEA GRANDE - Próx. Rodovia dos Imigrantes	Ignição ligada		Status	0	NÃO	-15,7021	-56,1535
	28/07/2024 09:51:40	MT - VÁRZEA GRANDE - Próx. Rodovia dos Imigrantes	Parada do Veículo		Alerta de Software	0	NÃO	-15,7021	-56,1535
	28/07/2024 09:49:40	MT - VÁRZEA GRANDE - Próx. Rodovia dos Imigrantes	Parada do Veículo		Alerta de Software	0	NÃO	-15,7021	-56,1535
	28/07/2024 09:49:40	MT - VÁRZEA GRANDE - Próx. Rodovia dos Imigrantes	Ignição ligada		Status	0	NÃO	-15,7021	-56,1535
	28/07/2024 09:47:40	MT - VÁRZEA GRANDE - Próx. Rodovia dos Imigrantes	Ignição ligada		Status	0	NÃO	-15,7021	-56,1535
	28/07/2024 09:47:40	MT - VÁRZEA GRANDE - Próx. Rodovia dos Imigrantes	Parada do Veículo		Alerta de Software	0	NÃO	-15,7021	-56,1535
	28/07/2024 09:45:40	MT - VÁRZEA GRANDE - Próx. Rodovia dos Imigrantes	Parada do Veículo		Alerta de Software	0	NÃO	-15,7021	-56,1536
	28/07/2024 09:45:40	MT - VÁRZEA GRANDE - Próx. Rodovia dos Imigrantes	Ignição ligada		Status	0	NÃO	-15,7021	-56,1536
			04 PARADA PARA ABASTECIMENTO 04 PARADA PARA ABASTECIMENTO: POSTO: PREVISAO DE REINICIO HORA: ID MOTORISTA:		Macro		NÃO	-15,7021	-56,1536
	28/07/2024 09:44:23	MT - VÁRZEA GRANDE - Próx. Rodovia dos Imigrantes							
									
									
									
	28/07/2024 09:43:40	MT - VÁRZEA GRANDE - Próx. Rodovia dos Imigrantes	Ignição ligada		Status	0	NÃO	-15,7021	-56,1536
	28/07/2024 09:43:40	MT - VÁRZEA GRANDE - Próx. Rodovia dos Imigrantes	Parada do Veículo		Alerta de Software	0	NÃO	-15,7021	-56,1536
	28/07/2024 09:41:40	MT - VÁRZEA GRANDE - Próx. Rodovia dos Imigrantes	Parada do Veículo		Alerta de Software	0	NÃO	-15,7020	-56,1534
	28/07/2024 09:41:40	MT - VÁRZEA GRANDE - Próx. Rodovia dos Imigrantes	Ignição ligada		Status	0	NÃO	-15,7020	-56,1534
			04 PARADA PARA ABASTECIMENTO 04 PARADA PARA ABASTECIMENTO: POSTO: PREVISAO DE REINICIO HORA: ID MOTORISTA:		Macro		NÃO	-15,7020	-56,1534
	28/07/2024 09:41:06	MT - VÁRZEA GRANDE - Próx. Rodovia dos Imigrantes							

RELATÓRIO ANALÍTICO POR VEÍCULO

Período: 26/07/2024 00:00:00 à 02/08/2024 23:59:59  
Identificador: STI4G62 LUIZ DAF 2024 530  
Placa: STI4G62

- Legenda:**
-  Mensagens enviadas do Veículo (Veículo -> Central)
  -  Mensagens enviadas do Veículo (Controle de Jornada Cliente)
  -  Mensagens enviadas da Central (Central -> Veículo)



Sentido:	Data e Hora:	Localização:	Mensagem:	Modo Emergência	Tipo Mensagem:	Vel. (Km/h)	Log ?	Latitude	Longitude
	28/07/2024 09:39:40	MT - VÁRZEA GRANDE - Próx. Rodovia dos Imigrantes	Ignição ligada		Status	4	NÃO	-15,7024	-56,1529
	28/07/2024 09:37:40	MT - VÁRZEA GRANDE - BR-070	Ignição ligada		Status	47	NÃO	-15,7055	-56,1446
	28/07/2024 09:35:40	MT - VÁRZEA GRANDE - Próx. Rodovia dos Imigrantes	Ignição ligada		Status	48	NÃO	-15,7059	-56,1319
	28/07/2024 09:33:40	MT - VÁRZEA GRANDE - Rodovia dos Imigrantes	Ignição ligada		Status	48	NÃO	-15,7001	-56,1141
	28/07/2024 09:31:40	MT - CUIABÁ - Rodovia dos Imigrantes	Ignição ligada		Status	76	NÃO	-15,6934	-56,0953
	28/07/2024 09:29:40	MT - CUIABÁ - Rodovia dos Imigrantes	Ignição ligada		Status	67	NÃO	-15,7029	-56,0758
	28/07/2024 09:27:40	MT - CUIABÁ - Rodovia dos Imigrantes	Ignição ligada		Status	64	NÃO	-15,7015	-56,0545
	28/07/2024 09:25:40	MT - CUIABÁ - BR-070	Ignição ligada		Status	28	NÃO	-15,7001	-56,0416
	28/07/2024 09:23:40	MT - CUIABÁ - Rodovia dos Imigrantes	Ignição ligada		Status	62	NÃO	-15,6953	-56,0234
	28/07/2024 09:21:40	MT - CUIABÁ - Rodovia dos Imigrantes	Ignição ligada		Status	61	NÃO	-15,6782	-56,0144
	28/07/2024 09:19:40	MT - CUIABÁ - Próx. Rodovia dos Imigrantes	Ignição ligada		Status	59	NÃO	-15,6620	-56,0062
	28/07/2024 09:17:40	MT - CUIABÁ - Avenida Fernando Corrêa da Costa	Ignição ligada		Status	16	NÃO	-15,6493	-56,0005
	28/07/2024 09:15:40	MT - CUIABÁ - BR-070	Ignição ligada		Status	67	NÃO	-15,6556	-55,9857
	28/07/2024 09:13:40	MT - CUIABÁ - BR-070	Ignição ligada		Status	59	NÃO	-15,6626	-55,9689
	28/07/2024 09:11:40	MT - CUIABÁ - BR-070	Ignição ligada		Status	68	NÃO	-15,6702	-55,9504
	28/07/2024 09:09:40	MT - CUIABÁ - BR-070	Ignição ligada		Status	62	NÃO	-15,6790	-55,9303
	28/07/2024 09:07:40	MT - CUIABÁ - BR-070	Ignição ligada		Status	67	NÃO	-15,6868	-55,9126
	28/07/2024 09:05:40	MT - CUIABÁ - BR-070	Ignição ligada		Status	73	NÃO	-15,6976	-55,8947
	28/07/2024 09:03:40	MT - SANTO ANTÔNIO DO LEVERGER - BR-070	Ignição ligada		Status	39	NÃO	-15,7010	-55,8745
	28/07/2024 09:01:40	MT - SANTO ANTÔNIO DO LEVERGER - BR-070	Ignição ligada		Status	78	NÃO	-15,7014	-55,8553
	28/07/2024 08:59:40	MT - CUIABÁ - BR-070	Ignição ligada		Status	55	NÃO	-15,7018	-55,8328
	28/07/2024 08:57:40	MT - CUIABÁ - BR-070	Ignição ligada		Status	67	NÃO	-15,7022	-55,8148
	28/07/2024 08:55:40	MT - SANTO ANTÔNIO DO LEVERGER - BR-070	Ignição ligada		Status	68	NÃO	-15,7027	-55,7926
	28/07/2024 08:53:40	MT - SANTO ANTÔNIO DO LEVERGER - BR-070	Ignição ligada		Status	75	NÃO	-15,7032	-55,7694
	28/07/2024 08:51:40	MT - SANTO ANTÔNIO DO LEVERGER - BR-070	Ignição ligada		Status	64	NÃO	-15,7037	-55,7467
	28/07/2024 08:49:40	MT - SANTO ANTÔNIO DO LEVERGER - BR-070	Ignição ligada		Status	77	NÃO	-15,7044	-55,7233
	28/07/2024 08:47:40	MT - SANTO ANTÔNIO DO LEVERGER - BR-070	Ignição ligada		Status	71	NÃO	-15,7090	-55,7019
	28/07/2024 08:45:40	MT - SANTO ANTÔNIO DO LEVERGER - BR-070	Ignição ligada		Status	73	NÃO	-15,7189	-55,6816
	28/07/2024 08:43:40	MT - SANTO ANTÔNIO DO LEVERGER - BR-070	Ignição ligada		Status	52	NÃO	-15,7336	-55,6663
	28/07/2024 08:41:40	MT - SANTO ANTÔNIO DO LEVERGER - BR-070	Ignição ligada		Status	60	NÃO	-15,7507	-55,6584
	28/07/2024 08:40:39	MT - SANTO ANTÔNIO DO LEVERGER - BR-070			Posição Normal	76	NÃO	-15,7616	-55,6569
	28/07/2024 08:39:40	MT - SANTO ANTÔNIO DO LEVERGER - BR-070	Ignição ligada		Status	72	NÃO	-15,7723	-55,6536
	28/07/2024 08:37:40	MT - SANTO ANTÔNIO DO LEVERGER - BR-070	Ignição ligada		Status	65	NÃO	-15,7777	-55,6298
	28/07/2024 08:37:40	MT - SANTO ANTÔNIO DO LEVERGER - BR-070	Ignição ligada		Status	65	NÃO	-15,7777	-55,6299
	28/07/2024 08:34:40	MT - SANTO ANTÔNIO DO LEVERGER - BR-070	Ignição ligada		Status	78	SIM	-15,7797	-55,6125
	28/07/2024 08:32:40	MT - SANTO ANTÔNIO DO LEVERGER - BR-070	Ignição ligada		Status	72	NÃO	-15,7969	-55,6021
	28/07/2024 08:32:30	MT - SANTO ANTÔNIO DO LEVERGER - BR-070			Posição Normal	76	NÃO	-15,7968	-55,6003

RELATÓRIO ANALÍTICO POR VEÍCULO

Período: 26/07/2024 00:00:00 à 02/08/2024 23:59:59

Identificador: STI4G62 LUIZ DAF 2024 530

Placa: STI4G62

Legenda:

Mensagens enviadas do Veículo (Veículo -> Central)







































Mensagens enviadas do Veículo (Controle de Jornada Cliente)

Mensagens enviadas da Central (Central -> Veículo)






Sentido:	Data e Hora:	Localização:	Mensagem:	Modo Emergência	Tipo Mensagem:	Vel. (Km/h)	Log ?	Latitude	Longitude
	28/07/2024 08:30:40	MT - SANTO ANTÔNIO DO LEVERGER - BR-070	Ignição ligada		Status	50	NÃO	-15,7938	-55,5821
	28/07/2024 08:28:40	MT - SANTO ANTÔNIO DO LEVERGER - BR-070	Ignição ligada		Status	44	NÃO	-15,7962	-55,5617
	28/07/2024 08:28:40	MT - SANTO ANTÔNIO DO LEVERGER - BR-070	Ignição ligada		Status	44	NÃO	-15,7962	-55,5618
	28/07/2024 08:25:40	MT - SANTO ANTÔNIO DO LEVERGER - BR-070	Ignição ligada		Status	66	NÃO	-15,7924	-55,5494
	28/07/2024 08:23:40	MT - SANTO ANTÔNIO DO LEVERGER - BR-070	Ignição ligada		Status	70	NÃO	-15,8106	-55,5404
	28/07/2024 08:21:40	MT - SANTO ANTÔNIO DO LEVERGER - BR-070	Ignição ligada		Status	72	NÃO	-15,8195	-55,5211
	28/07/2024 08:19:40	MT - SANTO ANTÔNIO DO LEVERGER - BR-070	Ignição ligada		Status	80	NÃO	-15,8296	-55,5043
	28/07/2024 08:17:40	MT - SANTO ANTÔNIO DO LEVERGER - BR-070	Ignição ligada		Status	36	NÃO	-15,8371	-55,4869
	28/07/2024 08:17:08	MT - SANTO ANTÔNIO DO LEVERGER - BR-070			Posição Normal	47	NÃO	-15,8363	-55,4833
	28/07/2024 08:15:40	MT - SANTO ANTÔNIO DO LEVERGER - BR-070	Ignição ligada		Status	76	NÃO	-15,8338	-55,4703
	28/07/2024 08:13:40	MT - SANTO ANTÔNIO DO LEVERGER - BR-070	Ignição ligada		Status	82	NÃO	-15,8283	-55,4590
	28/07/2024 08:13:40	MT - SANTO ANTÔNIO DO LEVERGER - BR-070	Ignição ligada		Status	82	NÃO	-15,8283	-55,4591
	28/07/2024 08:12:40	MT - SANTO ANTÔNIO DO LEVERGER - BR-070	Ignição ligada		Status	73	NÃO	-15,8316	-55,4388
	28/07/2024 08:10:40	MT - SANTO ANTÔNIO DO LEVERGER - BR-070	Ignição ligada		Status	68	SIM	-15,8199	-55,4192
	28/07/2024 08:08:44	MT - CAMPO VERDE - BR-070			Posição Normal	47	NÃO	-15,8165	-55,4077
	28/07/2024 08:08:40	MT - CAMPO VERDE - BR-070	Ignição ligada		Status	51	NÃO	-15,8166	-55,4073
	28/07/2024 08:06:40	MT - CAMPO VERDE - BR-163	Ignição ligada		Status	74	NÃO	-15,8110	-55,3792
	28/07/2024 08:06:40	MT - CAMPO VERDE - BR-163	Ignição ligada		Status	74	NÃO	-15,8111	-55,3792
	28/07/2024 08:03:40	MT - CAMPO VERDE - BR-163	Ignição ligada		Status	70	SIM	-15,8146	-55,3551
	28/07/2024 08:01:40	MT - CAMPO VERDE - BR-163	Ignição ligada		Status	45	NÃO	-15,8180	-55,3346
	28/07/2024 07:59:40	MT - CAMPO VERDE - BR-163	Ignição ligada		Status	55	NÃO	-15,8198	-55,3229
	28/07/2024 07:57:40	MT - CAMPO VERDE - Próx. BR-163	Ignição ligada		Status	35	NÃO	-15,8122	-55,3101
	28/07/2024 07:55:40	MT - CAMPO VERDE - BR-163	Ignição ligada		Status	72	NÃO	-15,8062	-55,2947
	28/07/2024 07:53:40	MT - CAMPO VERDE - BR-163	Ignição ligada		Status	77	NÃO	-15,8098	-55,2711
	28/07/2024 07:51:40	MT - JACIARA - BR-163	Ignição ligada		Status	49	NÃO	-15,8134	-55,2499
	28/07/2024 07:50:55	MENSAGEM ENVIADA PELA CENTRAL   Enviada por: integração	Habilitar sensor de porta do carona		Comando		-		
	28/07/2024 07:50:54	MENSAGEM ENVIADA PELA CENTRAL   Enviada por: integração	Habilitar sensor de violação de painel		Comando		-		
	28/07/2024 07:50:54	MENSAGEM ENVIADA PELA CENTRAL   Enviada por: integração	Habilitar sensor de porta do motorista		Comando		-		
	28/07/2024 07:50:54	MENSAGEM ENVIADA PELA CENTRAL   Enviada por: integração	Habilitar sensor de desengate		Comando		-		
	28/07/2024 07:50:52	MENSAGEM ENVIADA PELA CENTRAL   Enviada por: integração	Desabilitar Botão de Abertura de Trava de Baú		Comando		-		
	28/07/2024 07:50:23	MT - JACIARA - Próx. BR-163	Parada do Veículo		Alerta de Software	0	NÃO	-15,8137	-55,2463
	28/07/2024 07:50:23	MT - JACIARA - Próx. BR-163	Ignição ligada		Evento	0	NÃO	-15,8137	-55,2463
	28/07/2024 07:50:18	MT - JACIARA - Próx. BR-163	11 REINICIO DE VIAGEM 11 REINICIO DE VIAGEM ID MOTORISTA:		Macro		NÃO	-15,8137	-55,2463
	28/07/2024 07:43:40	MT - JACIARA - Próx. BR-163	Parada do Veículo		Alerta de Software	0	NÃO	-15,8138	-55,2463
	28/07/2024 07:41:40	MT - JACIARA - Próx. BR-163	Parada do Veículo		Alerta de Software	0	NÃO	-15,8138	-55,2463






































<div>RELATÓRIO ANALÍTICO POR VEÍCULO</div> <div>Período: 26/07/2024 00:00:00 à 02/08/2024 23:59:59</div> <div>Identificador: STI4G62 LUIZ DAF 2024 530</div> <div>Placa: STI4G62</div>			<div>Legenda:</div> <div><div> Mensagens enviadas do Veículo (Veículo -&gt; Central)</div><div> Mensagens enviadas do Veículo (Controle de Jornada Cliente)</div><div> Mensagens enviadas da Central (Central -&gt; Veículo)</div></div>				<div>TRUCKS</div> <div>CONTROL</div>			
Sentido:	Data e Hora:	Localização:	Mensagem:	Modo Emergência	Tipo Mensagem:	Vel. (Km/h)	Log ?	Latitude	Longitude	
	28/07/2024 07:33:40	MT - JACIARA - Próx. BR-163	Parada do Veículo		Alerta de Software	0	NÃO	-15,8138	-55,2463	
	28/07/2024 07:31:40	MT - JACIARA - Próx. BR-163	Parada do Veículo		Alerta de Software	0	NÃO	-15,8138	-55,2463	
	28/07/2024 07:29:05	MT - JACIARA - Próx. BR-163	04 PARADA PARA ABASTECIMENTO 04 PARADA PARA ABASTECIMENTO: POSTO: PREVISAO DE REINICIO HORA: ID MOTORISTA:		Macro		NÃO	-15,8138	-55,2463	
	28/07/2024 07:29:04	MT - JACIARA - Próx. BR-163	Ignição desligada		Evento	0	NÃO	-15,8138	-55,2463	
	28/07/2024 07:27:40	MT - JACIARA - BR-163	Ignição ligada		Status	46	NÃO	-15,8145	-55,2430	
	28/07/2024 07:25:40	MT - JACIARA - BR-163	Ignição ligada		Status	63	NÃO	-15,8171	-55,2263	
	28/07/2024 07:23:40	MT - JACIARA - BR-163	Ignição ligada		Status	76	NÃO	-15,8217	-55,2072	
	28/07/2024 07:21:40	MT - JACIARA - BR-163	Ignição ligada		Status	60	NÃO	-15,8285	-55,1873	
	28/07/2024 07:19:40	MT - JACIARA - BR-163	Ignição ligada		Status	59	NÃO	-15,8349	-55,1701	
	28/07/2024 07:17:40	MT - JACIARA - BR-163	Ignição ligada		Status	60	NÃO	-15,8415	-55,1535	
	28/07/2024 07:15:40	MT - JACIARA - BR-163	Ignição ligada		Status	60	NÃO	-15,8514	-55,1385	
	28/07/2024 07:13:40	MT - JACIARA - BR-163	Ignição ligada		Status	62	NÃO	-15,8650	-55,1249	
	28/07/2024 07:11:40	MT - JACIARA - BR-163	Ignição ligada		Status	55	NÃO	-15,8791	-55,1139	
	28/07/2024 07:11:27	MT - JACIARA - BR-163		Posição Normal		54	NÃO	-15,8804	-55,1128	
	28/07/2024 07:09:40	MT - JACIARA - BR-163	Ignição ligada		Status	55	NÃO	-15,8912	-55,1043	
	28/07/2024 07:07:40	MT - JACIARA - BR-163	Ignição ligada		Status	54	NÃO	-15,9054	-55,0893	
	28/07/2024 07:05:40	MT - JACIARA - BR-163	Ignição ligada		Status	41	NÃO	-15,9048	-55,0760	
	28/07/2024 07:05:29	MT - JACIARA - BR-163		Posição Normal		38	NÃO	-15,9046	-55,0749	
	28/07/2024 07:03:40	MT - JACIARA - BR-163	Ignição ligada		Status	45	NÃO	-15,9022	-55,0537	
	28/07/2024 07:03:40	MT - JACIARA - BR-163	Ignição ligada		Status	45	NÃO	-15,9022	-55,0537	
	28/07/2024 07:00:40	MT - JACIARA - BR-163	Ignição ligada		Status	71	NÃO	-15,9116	-55,0379	
	28/07/2024 06:58:40	MT - JACIARA - BR-163	Ignição ligada		Status	46	NÃO	-15,9165	-55,0297	
	28/07/2024 06:58:40	MT - JACIARA - BR-163	Ignição ligada		Status	46	SIM	-15,9166	-55,0297	
	28/07/2024 06:57:40	MT - JACIARA - BR-163	Ignição ligada		Status	69	SIM	-15,9276	-55,0223	
	28/07/2024 06:55:40	MT - JACIARA - BR-163	Ignição ligada		Status	30	SIM	-15,9414	-55,0173	
	28/07/2024 06:53:40	MT - JACIARA - BR-163	Ignição ligada		Status	38	NÃO	-15,9439	-55,0085	
	28/07/2024 06:51:40	MT - JACIARA - BR-163	Ignição ligada		Status	34	NÃO	-15,9502	-55,0009	
	28/07/2024 06:49:40	MT - JACIARA - Rua Irerê	Ignição ligada		Status	41	NÃO	-15,9509	-54,9835	
	28/07/2024 06:47:40	MT - JACIARA - BR-163	Ignição ligada		Status	34	NÃO	-15,9544	-54,9766	
	28/07/2024 06:45:40	MT - JACIARA - BR-163	Ignição ligada		Status	31	NÃO	-15,9598	-54,9699	
	28/07/2024 06:43:40	MT - JACIARA - BR-163	Ignição ligada		Status	27	NÃO	-15,9647	-54,9627	
	28/07/2024 06:41:40	MT - JACIARA - BR-163	Ignição ligada		Status	27	NÃO	-15,9700	-54,9576	
	28/07/2024 06:39:40	MT - JACIARA - BR-163	Ignição ligada		Status	72	NÃO	-15,9690	-54,9455	
	28/07/2024 06:37:40	MT - JACIARA - BR-163	Ignição ligada		Status	58	NÃO	-15,9779	-54,9347	
	28/07/2024 06:35:40	MT - JACIARA - BR-163	Ignição ligada		Status	72	NÃO	-15,9908	-54,9244	
[RelatAnalítico - LUIZHENRIQUE]			[08/10/2024 09:24:56]				[Pag.: 124 de 171]			

RELATÓRIO ANALÍTICO POR VEÍCULO

Período: 26/07/2024 00:00:00 à 02/08/2024 23:59:59  
Identificador: STI4G62 LUIZ DAF 2024 530  
Placa: STI4G62




- Legenda:**
-  Mensagens enviadas do Veículo (Veículo -> Central)
  -  Mensagens enviadas do Veículo (Controle de Jornada Cliente)
  -  Mensagens enviadas da Central (Central -> Veículo)











Sentido:	Data e Hora:	Localização:	Mensagem:	Modo Emergência	Tipo Mensagem:	Vel. (Km/h)	Log ?	Latitude	Longitude
	28/07/2024 06:33:40	MT - SÃO PEDRO DA CIPA - BR-163	Ignição ligada		Status	68	NÃO	-16,0095	-54,9139
	28/07/2024 06:31:40	MT - JUSCIMEIRA - BR-163	Ignição ligada		Status	46	NÃO	-16,0221	-54,9005
	28/07/2024 06:29:40	MT - JUSCIMEIRA - BR-163	Ignição ligada		Status	59	NÃO	-16,0321	-54,8865
	28/07/2024 06:27:40	MT - JUSCIMEIRA - BR-163	Ignição ligada		Status	75	NÃO	-16,0507	-54,8780
	28/07/2024 06:25:40	MT - JUSCIMEIRA - BR-163	Ignição ligada		Status	59	NÃO	-16,0696	-54,8740
	28/07/2024 06:23:40	MT - JUSCIMEIRA - BR-163	Ignição ligada		Status	77	NÃO	-16,0842	-54,8712
	28/07/2024 06:21:40	MT - JUSCIMEIRA - Próx. BR-163	Ignição ligada		Status	74	NÃO	-16,1012	-54,8642
	28/07/2024 06:19:40	MT - JUSCIMEIRA - BR-163	Ignição ligada		Status	68	NÃO	-16,1183	-54,8559
	28/07/2024 06:17:40	MT - JUSCIMEIRA - BR-163	Ignição ligada		Status	59	NÃO	-16,1252	-54,8459
	28/07/2024 06:15:40	MT - JUSCIMEIRA - BR-163	Ignição ligada		Status	44	NÃO	-16,1335	-54,8329
	28/07/2024 06:13:40	MT - JUSCIMEIRA - BR-163	Ignição ligada		Status	54	NÃO	-16,1427	-54,8193
	28/07/2024 06:11:40	MT - JUSCIMEIRA - BR-163	Ignição ligada		Status	69	NÃO	-16,1543	-54,8017
	28/07/2024 06:09:48	MT - JUSCIMEIRA - BR-163			Posição Normal	38	NÃO	-16,1642	-54,7915
	28/07/2024 06:09:40	MT - JUSCIMEIRA - BR-163	Ignição ligada		Status	37	NÃO	-16,1649	-54,7917
	28/07/2024 06:08:06	MT - JUSCIMEIRA - BR-163			Posição Normal	68	NÃO	-16,1761	-54,7898
	28/07/2024 06:07:40	MT - JUSCIMEIRA - BR-163	Ignição ligada		Status	66	NÃO	-16,1800	-54,7883
	28/07/2024 06:05:40	MT - JUSCIMEIRA - Próx. BR-163	Ignição ligada		Status	36	NÃO	-16,1883	-54,7852
	28/07/2024 06:05:40	MT - JUSCIMEIRA - BR-163	Ignição ligada		Status	36	NÃO	-16,1884	-54,7852
	28/07/2024 06:04:40	MT - JUSCIMEIRA - BR-163	Ignição ligada		Status	60	SIM	-16,2002	-54,7820
	28/07/2024 06:03:11	MT - RONDONÓPOLIS - BR-163			Posição Normal	15	NÃO	-16,2103	-54,7797
	28/07/2024 06:02:40	MT - RONDONÓPOLIS - Próx. BR-163	Ignição ligada		Status	9	SIM	-16,2104	-54,7788
	28/07/2024 06:00:40	MT - RONDONÓPOLIS - Próx. BR-163	Ignição ligada		Status	0	NÃO	-16,2100	-54,7785
	28/07/2024 06:00:40	MT - RONDONÓPOLIS - Próx. BR-163	Ignição ligada		Status	0	SIM	-16,2102	-54,7786
	28/07/2024 05:59:32	MT - RONDONÓPOLIS - Próx. BR-163	Ignição ligada		Evento	0	NÃO	-16,2102	-54,7786
	28/07/2024 05:58:13	MT - RONDONÓPOLIS - Próx. BR-163	Parada do Veículo		Alerta de Software	0	NÃO	-16,2102	-54,7786
	28/07/2024 05:58:13	MT - RONDONÓPOLIS - Próx. BR-163			Posição Normal	0	NÃO	-16,2102	-54,7786
	28/07/2024 05:57:55	MENSAGEM ENVIADA PELA CENTRAL   Enviada por: integração	Habilitar sensor de violação de painel		Comando		-		
	28/07/2024 05:57:54	MENSAGEM ENVIADA PELA CENTRAL   Enviada por: integração	Habilitar sensor de porta do motorista		Comando		-		
	28/07/2024 05:57:53	MENSAGEM ENVIADA PELA CENTRAL   Enviada por: integração	Habilitar sensor de desengate		Comando		-		
	28/07/2024 05:57:53	MENSAGEM ENVIADA PELA CENTRAL   Enviada por: integração	Desabilitar Botão de Abertura de Trava de Baú		Comando		-		
	28/07/2024 05:57:53	MENSAGEM ENVIADA PELA CENTRAL   Enviada por: integração	Desligar Bloqueio		Comando		-		
	28/07/2024 05:57:52	MENSAGEM ENVIADA PELA CENTRAL   Enviada por: integração	Habilitar sensor de porta do carona		Comando		-		
	28/07/2024 05:56:25	MT - RONDONÓPOLIS - Próx. BR-163	11 REINICIO DE VIAGEM 11 REINICIO DE VIAGEM ID MOTORISTA:		Macro		NÃO	-16,2102	-54,7785
	28/07/2024 05:55:42	MT - RONDONÓPOLIS - Próx. BR-163	O veículo está bloqueado		Status	0	NÃO	-16,2102	-54,7785
	28/07/2024 05:55:42	MT - RONDONÓPOLIS - Próx. BR-163	Porta do Motorista aberta		Evento	0	NÃO	-16,2102	-54,7785

RELATÓRIO ANALÍTICO POR VEÍCULO

Período: 26/07/2024 00:00:00 à 02/08/2024 23:59:59  
Identificador: STI4G62 LUIZ DAF 2024 530  
Placa: STI4G62




- Legenda:**
-  Mensagens enviadas do Veículo (Veículo -> Central)
  -  Mensagens enviadas do Veículo (Controle de Jornada Cliente)
  -  Mensagens enviadas da Central (Central -> Veículo)








































Sentido:	Data e Hora:	Localização:	Mensagem:	Modo Emergência	Tipo Mensagem:	Vel. (Km/h)	Log ?	Latitude	Longitude
	28/07/2024 05:41:44	MT - RONDONÓPOLIS - Próx. BR-163	Parada do Veículo		Alerta de Software	0	NÃO	-16,2102	-54,7785
	28/07/2024 05:41:44	MT - RONDONÓPOLIS - Próx. BR-163	Porta do Motorista aberta		Evento	0	NÃO	-16,2102	-54,7785
	28/07/2024 05:41:44	MT - RONDONÓPOLIS - Próx. BR-163	O veículo está bloqueado		Status	0	NÃO	-16,2102	-54,7785
	28/07/2024 05:38:10	MT - RONDONÓPOLIS - Próx. BR-163			Posição Normal	0	NÃO	-16,2102	-54,7786
	28/07/2024 05:38:10	MT - RONDONÓPOLIS - Próx. BR-163	Parada do Veículo		Alerta de Software	0	NÃO	-16,2102	-54,7786
	28/07/2024 05:21:44	MT - RONDONÓPOLIS - Próx. BR-163	Parada do Veículo		Alerta de Software	0	NÃO	-16,2102	-54,7785
	28/07/2024 05:21:44	MT - RONDONÓPOLIS - Próx. BR-163	O veículo está bloqueado		Status	0	NÃO	-16,2102	-54,7785
	28/07/2024 05:20:27	MENSAGEM ENVIADA PELA CENTRAL   Enviada por: integração	Temporizador 05-05 / 13 hora(s)		Comando		-		
	28/07/2024 05:18:50	MENSAGEM ENVIADA PELA CENTRAL   Enviada por: integração	Ultima Posição		Comando		-		
	28/07/2024 04:21:30	MT - RONDONÓPOLIS - Próx. BR-163			Posição Normal	0	NÃO	-16,2102	-54,7787
	28/07/2024 04:21:30	MT - RONDONÓPOLIS - Próx. BR-163			Posição Normal	0	NÃO	-16,2102	-54,7787
	28/07/2024 04:21:30	MT - RONDONÓPOLIS - Próx. BR-163	Parada do Veículo		Alerta de Software	0	NÃO	-16,2102	-54,7787
	28/07/2024 04:14:03	MT - RONDONÓPOLIS - Próx. BR-163	Parada do Veículo		Alerta de Software	0	NÃO	-16,2102	-54,7787
	28/07/2024 04:14:03	MT - RONDONÓPOLIS - Próx. BR-163			Posição Normal	0	NÃO	-16,2102	-54,7787
	28/07/2024 03:58:25	MT - RONDONÓPOLIS - Próx. BR-163			Posição Normal	0	NÃO	-16,2102	-54,7786
	28/07/2024 03:58:25	MT - RONDONÓPOLIS - Próx. BR-163			Posição Normal	0	NÃO	-16,2102	-54,7786
	28/07/2024 03:58:25	MT - RONDONÓPOLIS - Próx. BR-163	Parada do Veículo		Alerta de Software	0	NÃO	-16,2102	-54,7786
	28/07/2024 03:21:14	MT - RONDONÓPOLIS - Próx. BR-163	O veículo está bloqueado		Status	0	NÃO	-16,2102	-54,7785
	28/07/2024 03:21:14	MT - RONDONÓPOLIS - Próx. BR-163	Parada do Veículo		Alerta de Software	0	NÃO	-16,2102	-54,7785
	28/07/2024 03:19:03	MENSAGEM ENVIADA PELA CENTRAL   Enviada por: integração	Temporizador 05-05 / 2 hora(s)		Comando		-		
	28/07/2024 03:18:17	MENSAGEM ENVIADA PELA CENTRAL   Enviada por: integração	Ultima Posição		Comando		-		
	28/07/2024 02:20:55	MT - RONDONÓPOLIS - Próx. BR-163	Parada do Veículo		Alerta de Software	0	NÃO	-16,2102	-54,7785
	28/07/2024 02:20:55	MT - RONDONÓPOLIS - Próx. BR-163	O veículo está bloqueado		Status	0	NÃO	-16,2102	-54,7785
	28/07/2024 02:18:41	MENSAGEM ENVIADA PELA CENTRAL   Enviada por: integração	Temporizador 05-05 / 1 hora(s)		Comando		-		
	28/07/2024 02:17:52	MENSAGEM ENVIADA PELA CENTRAL   Enviada por: integração	Ultima Posição		Comando		-		
	28/07/2024 01:20:11	MT - RONDONÓPOLIS - Próx. BR-163			Posição Normal	0	NÃO	-16,2102	-54,7786
	28/07/2024 01:20:11	MT - RONDONÓPOLIS - Próx. BR-163	Parada do Veículo		Alerta de Software	0	NÃO	-16,2102	-54,7786
	28/07/2024 01:10:15	MT - RONDONÓPOLIS - Próx. BR-163	Parada do Veículo		Alerta de Software	0	NÃO	-16,2102	-54,7785
	28/07/2024 01:10:15	MT - RONDONÓPOLIS - Próx. BR-163	O veículo está bloqueado		Status	0	NÃO	-16,2102	-54,7785
	28/07/2024 01:08:31	MENSAGEM ENVIADA PELA CENTRAL   Enviada por: integração	Temporizador 05-05 / 1 hora(s)		Comando		-		
	28/07/2024 01:07:14	MENSAGEM ENVIADA PELA CENTRAL   Enviada por: integração	Ultima Posição		Comando		-		
	28/07/2024 00:23:45	MENSAGEM ENVIADA PELA CENTRAL   Enviada por: integração	Temporizador 10-10 / 1 hora(s)		Comando		-		
	28/07/2024 00:13:41	MENSAGEM ENVIADA PELA CENTRAL   Enviada por: integração	Ultima Posição		Comando		-		
	28/07/2024 00:09:29	MT - RONDONÓPOLIS - Próx. BR-163	O veículo está bloqueado		Status	0	NÃO	-16,2100	-54,7785

RELATÓRIO ANALÍTICO POR VEÍCULO

Período: 26/07/2024 00:00:00 à 02/08/2024 23:59:59  
Identificador: STI4G62 LUIZ DAF 2024 530  
Placa: STI4G62

- Legenda:**
-  Mensagens enviadas do Veículo (Veículo -> Central)
  -  Mensagens enviadas do Veículo (Controle de Jornada Cliente)
  -  Mensagens enviadas da Central (Central -> Veículo)



Sentido:	Data e Hora:	Localização:	Mensagem:	Modo Emergência	Tipo Mensagem:	Vel. (Km/h)	Log ?	Latitude	Longitude
	28/07/2024 00:09:29	MT - RONDONÓPOLIS - Próx. BR-163	Parada do Veículo		Alerta de Software	0	NÃO	-16,2100	-54,7785
	28/07/2024 00:08:25	MENSAGEM ENVIADA PELA CENTRAL   Enviada por: integração	Temporizador 05-05 / 1 hora(s)		Comando		-		
	28/07/2024 00:06:35	MENSAGEM ENVIADA PELA CENTRAL   Enviada por: integração	Ultima Posição		Comando		-		
	27/07/2024 23:09:21	MT - RONDONÓPOLIS - Próx. BR-163	Parada do Veículo		Alerta de Software	0	NÃO	-16,2102	-54,7787
	27/07/2024 23:09:21	MT - RONDONÓPOLIS - Próx. BR-163			Posição Normal	0	NÃO	-16,2102	-54,7787
	27/07/2024 22:17:12	MT - RONDONÓPOLIS - Próx. BR-163	Parada do Veículo		Alerta de Software	0	NÃO	-16,2102	-54,7786
	27/07/2024 22:15:12	MT - RONDONÓPOLIS - Próx. BR-163	Parada do Veículo		Alerta de Software	0	NÃO	-16,2102	-54,7787
	27/07/2024 22:13:12	MT - RONDONÓPOLIS - Próx. BR-163	Parada do Veículo		Alerta de Software	0	NÃO	-16,2102	-54,7787
	27/07/2024 22:11:12	MT - RONDONÓPOLIS - Próx. BR-163	Parada do Veículo		Alerta de Software	0	NÃO	-16,2102	-54,7787
	27/07/2024 22:09:12	MT - RONDONÓPOLIS - Próx. BR-163	Parada do Veículo		Alerta de Software	0	NÃO	-16,2102	-54,7787
	27/07/2024 22:03:12	MT - RONDONÓPOLIS - Próx. BR-163	Parada do Veículo		Alerta de Software	0	NÃO	-16,2102	-54,7787
	27/07/2024 22:03:01	MT - RONDONÓPOLIS - Próx. BR-163			Posição Normal	0	NÃO	-16,2102	-54,7787
	27/07/2024 21:49:12	MT - RONDONÓPOLIS - Próx. BR-163	Parada do Veículo		Alerta de Software	0	NÃO	-16,2102	-54,7786
	27/07/2024 21:43:12	MT - RONDONÓPOLIS - Próx. BR-163	Parada do Veículo		Alerta de Software	0	NÃO	-16,2102	-54,7786
	27/07/2024 21:42:01	MT - RONDONÓPOLIS - Próx. BR-163			Posição Normal	0	NÃO	-16,2102	-54,7786
	27/07/2024 21:36:38	MT - RONDONÓPOLIS - Próx. BR-163	Ignição desligada		Evento	0	SIM	-16,2102	-54,7786
	27/07/2024 21:36:17	MT - RONDONÓPOLIS - Próx. BR-163	Ignição ligada		Evento	0	SIM	-16,2102	-54,7786
	27/07/2024 21:33:11	MT - RONDONÓPOLIS - Próx. BR-163	Parada do Veículo		Alerta de Software	0	NÃO	-16,2102	-54,7786
	27/07/2024 21:31:36	MT - RONDONÓPOLIS - Próx. BR-163			Posição Normal	0	NÃO	-16,2102	-54,7786
	27/07/2024 21:25:11	MT - RONDONÓPOLIS - Próx. BR-163	Parada do Veículo		Alerta de Software	0	NÃO	-16,2102	-54,7786
	27/07/2024 21:23:11	MT - RONDONÓPOLIS - Próx. BR-163	Parada do Veículo		Alerta de Software	0	NÃO	-16,2102	-54,7786
	27/07/2024 21:21:11	MT - RONDONÓPOLIS - Próx. BR-163	Parada do Veículo		Alerta de Software	0	NÃO	-16,2102	-54,7786
	27/07/2024 21:19:11	MT - RONDONÓPOLIS - Próx. BR-163	Parada do Veículo		Alerta de Software	0	NÃO	-16,2103	-54,7786
	27/07/2024 21:16:13	MT - RONDONÓPOLIS - Próx. BR-163	Porta do Motorista aberta		Evento	0	NÃO	-16,2103	-54,7786
	27/07/2024 21:13:11	MT - RONDONÓPOLIS - Próx. BR-163	Parada do Veículo		Alerta de Software	0	NÃO	-16,2103	-54,7786
	27/07/2024 21:11:30	MT - RONDONÓPOLIS - Próx. BR-163	Parada do Veículo		Alerta de Software	0	NÃO	-16,2103	-54,7786
	27/07/2024 21:11:30	MT - RONDONÓPOLIS - Próx. BR-163			Posição Normal	0	NÃO	-16,2103	-54,7786
	27/07/2024 21:03:11	MT - RONDONÓPOLIS - Próx. BR-163	Parada do Veículo		Alerta de Software	0	NÃO	-16,2103	-54,7786
	27/07/2024 21:01:11	MT - RONDONÓPOLIS - Próx. BR-163	Parada do Veículo		Alerta de Software	0	NÃO	-16,2103	-54,7786
	27/07/2024 20:59:11	MT - RONDONÓPOLIS - Próx. BR-163	Parada do Veículo		Alerta de Software	0	NÃO	-16,2103	-54,7786
	27/07/2024 20:53:11	MT - RONDONÓPOLIS - Próx. BR-163	Parada do Veículo		Alerta de Software	0	NÃO	-16,2103	-54,7787
	27/07/2024 20:51:11	MT - RONDONÓPOLIS - Próx. BR-163	Parada do Veículo		Alerta de Software	0	NÃO	-16,2103	-54,7787
	27/07/2024 20:49:11	MT - RONDONÓPOLIS - Próx. BR-163	Parada do Veículo		Alerta de Software	0	NÃO	-16,2103	-54,7786
	27/07/2024 20:43:11	MT - RONDONÓPOLIS - Próx. BR-163	Parada do Veículo		Alerta de Software	0	NÃO	-16,2102	-54,7786
	27/07/2024 20:42:24	MT - RONDONÓPOLIS - Próx. BR-163	Porta do Motorista aberta		Evento	0	NÃO	-16,2102	-54,7786
	27/07/2024 20:41:11	MT - RONDONÓPOLIS - Próx. BR-163	Parada do Veículo		Alerta de Software	0	NÃO	-16,2102	-54,7786
	27/07/2024 20:39:16	MT - RONDONÓPOLIS - Próx. BR-163	Porta do Motorista aberta		Evento	0	NÃO	-16,2102	-54,7786

## RELATÓRIO ANALÍTICO POR VEÍCULO





Período: 26/07/2024 00:00:00 à 02/08/2024 23:59:59

Identificador: STI4G62 LUIZ DAF 2024 530

Placa: STI4G62

- Legenda:**
-  Mensagens enviadas do Veículo (Veículo -> Central)
  -  Mensagens enviadas do Veículo (Controle de Jornada Cliente)
  -  Mensagens enviadas da Central (Central -> Veículo)



Sentido:	Data e Hora:	Localização:	Mensagem:	Modo Emergência	Tipo Mensagem:	Vel. (Km/h)	Log ?	Latitude	Longitude
	27/07/2024 20:39:11	MT - RONDONÓPOLIS - Próx. BR-163	Parada do Veículo		Alerta de Software	0	NÃO	-16,2102	-54,7786
	27/07/2024 20:38:35	MT - RONDONÓPOLIS - Próx. BR-163	Porta do Carona aberta		Evento	0	NÃO	-16,2102	-54,7786
	27/07/2024 20:33:11	MT - RONDONÓPOLIS - Próx. BR-163	Parada do Veículo		Alerta de Software	0	NÃO	-16,2102	-54,7786
	27/07/2024 20:31:11	MT - RONDONÓPOLIS - Próx. BR-163	Parada do Veículo		Alerta de Software	0	NÃO	-16,2102	-54,7786
	27/07/2024 20:29:11	MT - RONDONÓPOLIS - Próx. BR-163	Parada do Veículo		Alerta de Software	0	NÃO	-16,2102	-54,7786
	27/07/2024 20:23:11	MT - RONDONÓPOLIS - Próx. BR-163	Parada do Veículo		Alerta de Software	0	NÃO	-16,2102	-54,7786
	27/07/2024 20:21:11	MT - RONDONÓPOLIS - Próx. BR-163	Porta do Motorista aberta		Status	0	NÃO	-16,2102	-54,7786
	27/07/2024 20:21:11	MT - RONDONÓPOLIS - Próx. BR-163	Parada do Veículo		Alerta de Software	0	NÃO	-16,2102	-54,7786
	27/07/2024 20:20:50	MT - RONDONÓPOLIS - Próx. BR-163	Porta do Motorista aberta		Evento	0	NÃO	-16,2102	-54,7786
	27/07/2024 20:19:11	MT - RONDONÓPOLIS - Próx. BR-163	Parada do Veículo		Alerta de Software	0	NÃO	-16,2102	-54,7786
	27/07/2024 20:13:11	MT - RONDONÓPOLIS - Próx. BR-163	Parada do Veículo		Alerta de Software	0	NÃO	-16,2102	-54,7786
	27/07/2024 20:11:11	MT - RONDONÓPOLIS - Próx. BR-163	Parada do Veículo		Alerta de Software	0	NÃO	-16,2102	-54,7786
	27/07/2024 20:09:11	MT - RONDONÓPOLIS - Próx. BR-163	Parada do Veículo		Alerta de Software	0	NÃO	-16,2102	-54,7786
	27/07/2024 20:03:11	MT - RONDONÓPOLIS - Próx. BR-163	Parada do Veículo		Alerta de Software	0	NÃO	-16,2102	-54,7786
	27/07/2024 20:01:11	MT - RONDONÓPOLIS - Próx. BR-163	Parada do Veículo		Alerta de Software	0	NÃO	-16,2102	-54,7786
	27/07/2024 19:59:11	MT - RONDONÓPOLIS - Próx. BR-163	Parada do Veículo		Alerta de Software	0	NÃO	-16,2102	-54,7786
	27/07/2024 19:56:46	MT - RONDONÓPOLIS - Próx. BR-163	Porta do Carona aberta		Evento	0	NÃO	-16,2102	-54,7786
	27/07/2024 19:56:01	MT - RONDONÓPOLIS - Próx. BR-163	Porta do Motorista aberta		Evento	0	NÃO	-16,2102	-54,7786
	27/07/2024 19:53:11	MT - RONDONÓPOLIS - Próx. BR-163	Parada do Veículo		Alerta de Software	0	NÃO	-16,2102	-54,7786
	27/07/2024 19:52:54	MT - RONDONÓPOLIS - Próx. BR-163	Porta do Carona aberta		Evento	0	NÃO	-16,2102	-54,7786
	27/07/2024 19:51:11	MT - RONDONÓPOLIS - Próx. BR-163	Parada do Veículo		Alerta de Software	0	NÃO	-16,2102	-54,7786
	27/07/2024 19:50:07	MT - RONDONÓPOLIS - Próx. BR-163	Porta do Motorista aberta		Evento	0	NÃO	-16,2102	-54,7786
	27/07/2024 19:47:11	MT - RONDONÓPOLIS - Próx. BR-163	Porta do Motorista aberta		Status	0	NÃO	-16,2102	-54,7786
	27/07/2024 19:46:49	MT - RONDONÓPOLIS - Próx. BR-163	Porta do Motorista aberta		Evento	0	NÃO	-16,2102	-54,7786
	27/07/2024 19:45:38	MENSAGEM ENVIADA PELA CENTRAL   Enviada por: integração	MENSAGEM IIVRE:VEICULO BLOQUEADO		Macro		-		
	27/07/2024 19:45:34	MENSAGEM ENVIADA PELA CENTRAL   Enviada por: integração	Ligar Bloqueio		Comando		-		
	27/07/2024 19:43:11	MT - RONDONÓPOLIS - Próx. BR-163	Parada do Veículo		Alerta de Software	0	NÃO	-16,2102	-54,7786
	27/07/2024 19:41:32	MT - RONDONÓPOLIS - Próx. BR-163	Parada do Veículo		Alerta de Software	0	NÃO	-16,2102	-54,7786
	27/07/2024 19:41:32	MT - RONDONÓPOLIS - Próx. BR-163	Porta do Motorista aberta		Status	0	NÃO	-16,2102	-54,7786
	27/07/2024 19:41:32	MT - RONDONÓPOLIS - Próx. BR-163	Ignição desligada		Evento	0	NÃO	-16,2102	-54,7786
	27/07/2024 19:41:18	MT - RONDONÓPOLIS - Próx. BR-163	Porta do Motorista aberta		Evento	0	NÃO	-16,2102	-54,7786
	27/07/2024 19:41:18	MT - RONDONÓPOLIS - Próx. BR-163	Ignição ligada		Status	0	NÃO	-16,2102	-54,7786
	27/07/2024 19:41:18	MT - RONDONÓPOLIS - Próx. BR-163	Parada do Veículo		Alerta de Software	0	NÃO	-16,2102	-54,7786
	27/07/2024 19:41:11	MT - RONDONÓPOLIS - Próx. BR-163	Ignição ligada		Status	0	NÃO	-16,2102	-54,7786



RELATÓRIO ANALÍTICO POR VEÍCULO

Período: 26/07/2024 00:00:00 à 02/08/2024 23:59:59

Identificador: STI4G62 LUIZ DAF 2024 530

Placa: STI4G62

Legenda:

Mensagens enviadas do Veículo (Veículo -> Central)

Mensagens enviadas do Veículo (Controle de Jornada Cliente)

Mensagens enviadas da Central (Central -> Veículo)






Sentido:	Data e Hora:	Localização:	Mensagem:	Modo Emergência	Tipo Mensagem:	Vel. (Km/h)	Log ?	Latitude	Longitude
	27/07/2024 19:40:58	MT - RONDONÓPOLIS - Próx. BR-163	10 PERNOITE 10 PERNOITE: LOCAL: PREVISAO DE REINICIO DATA: HORA: ID MOTORISTA:		Macro		NÃO	-16,2102	-54,7786
	27/07/2024 19:39:11	MT - RONDONÓPOLIS - Próx. BR-163	Ignição ligada		Status	4	NÃO	-16,2102	-54,7782
	27/07/2024 19:38:45	MT - RONDONÓPOLIS - Próx. BR-163			Posição Normal	5	NÃO	-16,2104	-54,7781
	27/07/2024 19:37:11	MT - RONDONÓPOLIS - Próx. BR-163	Ignição ligada		Status	5	NÃO	-16,2116	-54,7780
	27/07/2024 19:35:11	MT - RONDONÓPOLIS - BR-163	Ignição ligada		Status	26	NÃO	-16,2133	-54,7790
	27/07/2024 19:33:11	MT - RONDONÓPOLIS - BR-163	Ignição ligada		Status	48	NÃO	-16,2236	-54,7796
	27/07/2024 19:32:33	MT - RONDONÓPOLIS - BR-163			Posição Normal	51	NÃO	-16,2279	-54,7807
	27/07/2024 19:31:11	MT - RONDONÓPOLIS - BR-163	Ignição ligada		Status	74	NÃO	-16,2397	-54,7811
	27/07/2024 19:30:39	MENSAGEM ENVIADA PELA CENTRAL   Enviada por: integração	Temporizador 10-10 / 5 hora(s)		Comando		-		
	27/07/2024 19:29:11	MT - RONDONÓPOLIS - BR-163	Ignição ligada		Status	63	NÃO	-16,2612	-54,7767
	27/07/2024 19:27:11	MT - RONDONÓPOLIS - BR-163	Ignição ligada		Status	61	NÃO	-16,2800	-54,7676
	27/07/2024 19:25:11	MT - RONDONÓPOLIS - BR-163	Ignição ligada		Status	75	NÃO	-16,2944	-54,7619
	27/07/2024 19:23:10	MT - RONDONÓPOLIS - BR-163	Ignição ligada		Status	45	NÃO	-16,3119	-54,7555
	27/07/2024 19:21:10	MT - RONDONÓPOLIS - BR-163	Ignição ligada		Status	63	NÃO	-16,3296	-54,7488
	27/07/2024 19:19:10	MT - RONDONÓPOLIS - BR-163	Ignição ligada		Status	77	NÃO	-16,3461	-54,7408
	27/07/2024 19:17:10	MT - RONDONÓPOLIS - BR-163	Ignição ligada		Status	74	NÃO	-16,3646	-54,7281
	27/07/2024 19:15:10	MT - RONDONÓPOLIS - BR-163	Ignição ligada		Status	62	NÃO	-16,3808	-54,7131
	27/07/2024 19:13:10	MT - RONDONÓPOLIS - Próx. BR-163	Ignição ligada		Status	32	NÃO	-16,3947	-54,7141
	27/07/2024 19:11:10	MT - RONDONÓPOLIS - BR-163	Ignição ligada		Status	44	NÃO	-16,4069	-54,7152
	27/07/2024 19:09:10	MT - RONDONÓPOLIS - BR-163	Ignição ligada		Status	36	NÃO	-16,4178	-54,7053
	27/07/2024 19:07:10	MT - RONDONÓPOLIS - BR-163	Ignição ligada		Status	45	NÃO	-16,4271	-54,6955
	27/07/2024 19:05:10	MT - RONDONÓPOLIS - Avenida Fernando Corrêa da Costa	Ignição ligada		Status	60	NÃO	-16,4364	-54,6821
	27/07/2024 19:03:10	MT - RONDONÓPOLIS - Avenida Fernando Corrêa da Costa	Ignição ligada		Status	43	NÃO	-16,4457	-54,6688
	27/07/2024 19:01:10	MT - RONDONÓPOLIS - Avenida Itrio Corrêa da Costa	Ignição ligada		Status	35	NÃO	-16,4539	-54,6634
	27/07/2024 18:59:10	MT - RONDONÓPOLIS - Avenida Itrio Corrêa da Costa	Ignição ligada		Status	34	NÃO	-16,4633	-54,6588
	27/07/2024 18:57:10	MT - RONDONÓPOLIS - Avenida Itrio Corrêa da Costa	Ignição ligada		Status	37	NÃO	-16,4718	-54,6552
	27/07/2024 18:55:10	MT - RONDONÓPOLIS - Avenida Itrio Corrêa da Costa	Ignição ligada		Status	43	NÃO	-16,4848	-54,6491
	27/07/2024 18:53:10	MT - RONDONÓPOLIS - Próx. BR-364	Ignição ligada		Status	13	NÃO	-16,4908	-54,6458
	27/07/2024 18:51:10	MT - RONDONÓPOLIS - BR-364	Ignição ligada		Status	52	NÃO	-16,4974	-54,6361
	27/07/2024 18:49:10	MT - RONDONÓPOLIS - BR-364	Ignição ligada		Status	37	NÃO	-16,5046	-54,6251
	27/07/2024 18:47:10	MT - RONDONÓPOLIS - BR-364	Ignição ligada		Status	24	NÃO	-16,5097	-54,6176
	27/07/2024 18:45:10	MT - RONDONÓPOLIS - BR-364	Ignição ligada		Status	26	NÃO	-16,5138	-54,6112
	27/07/2024 18:43:10	MT - RONDONÓPOLIS - BR-364	Ignição ligada		Status	14	NÃO	-16,5159	-54,6079
	27/07/2024 18:41:10	MT - RONDONÓPOLIS - BR-364	Ignição ligada		Status	33	NÃO	-16,5238	-54,5959

## RELATÓRIO ANALÍTICO POR VEÍCULO






































Período: 26/07/2024 00:00:00 à 02/08/2024 23:59:59

Identificador: STI4G62 LUIZ DAF 2024 530

Placa: STI4G62




- Legenda:**
-  Mensagens enviadas do Veículo (Veículo -> Central)
  -  Mensagens enviadas do Veículo (Controle de Jornada Cliente)
  -  Mensagens enviadas da Central (Central -> Veículo)








































Sentido:	Data e Hora:	Localização:	Mensagem:	Modo Emergência	Tipo Mensagem:	Vel. (Km/h)	Log ?	Latitude	Longitude
	27/07/2024 18:39:33	MT - RONDONÓPOLIS - BR-364			Posição Normal	69	NÃO	-16,5296	-54,5875
	27/07/2024 18:39:10	MT - RONDONÓPOLIS - Próx. BR-364	Ignição ligada		Status	71	NÃO	-16,5410	-54,5786
	27/07/2024 18:39:10	MT - RONDONÓPOLIS - Próx. BR-364	Ignição ligada		Status	71	NÃO	-16,5408	-54,5785
	27/07/2024 18:36:10	MT - RONDONÓPOLIS - Próx. BR-364	Ignição ligada		Status	69	NÃO	-16,5567	-54,5668
	27/07/2024 18:34:10	MT - RONDONÓPOLIS - BR-364	Ignição ligada		Status	69	NÃO	-16,5663	-54,5479
	27/07/2024 18:32:10	MT - RONDONÓPOLIS - Próx. BR-364	Ignição ligada		Status	64	NÃO	-16,5791	-54,5300
	27/07/2024 18:30:10	MT - PEDRA PRETA - BR-364	Ignição ligada		Status	73	NÃO	-16,5912	-54,5119
	27/07/2024 18:28:10	MT - PEDRA PRETA - BR-364	Ignição ligada		Status	63	NÃO	-16,6020	-54,4941
	27/07/2024 18:26:10	MT - PEDRA PRETA - BR-364	Ignição ligada		Status	32	NÃO	-16,6035	-54,4767
	27/07/2024 18:24:10	MT - PEDRA PRETA - Próx. BR-364	Ignição ligada		Status	24	NÃO	-16,6073	-54,4704
	27/07/2024 18:22:10	MT - PEDRA PRETA - BR-364	Ignição ligada		Status	42	NÃO	-16,6134	-54,4629
	27/07/2024 18:20:10	MT - PEDRA PRETA - BR-364	Ignição ligada		Status	39	NÃO	-16,6182	-54,4569
	27/07/2024 18:18:10	MT - PEDRA PRETA - BR-364	Ignição ligada		Status	71	NÃO	-16,6296	-54,4426
	27/07/2024 18:16:10	MT - PEDRA PRETA - BR-364	Ignição ligada		Status	73	NÃO	-16,6433	-54,4256
	27/07/2024 18:14:10	MT - PEDRA PRETA - BR-364	Ignição ligada		Status	65	NÃO	-16,6479	-54,4037
	27/07/2024 18:12:10	MT - PEDRA PRETA - BR-364	Ignição ligada		Status	76	NÃO	-16,6505	-54,3829
	27/07/2024 18:11:26	MT - PEDRA PRETA - BR-364			Posição Normal	73	NÃO	-16,6517	-54,3743
	27/07/2024 18:10:10	MT - PEDRA PRETA - Próx. BR-364	Ignição ligada		Status	76	NÃO	-16,6548	-54,3482
	27/07/2024 18:10:10	MT - PEDRA PRETA - BR-364	Ignição ligada		Status	76	NÃO	-16,6550	-54,3482
	27/07/2024 18:07:10	MT - PEDRA PRETA - BR-364	Ignição ligada		Status	68	NÃO	-16,6578	-54,3263
	27/07/2024 18:05:10	MT - PEDRA PRETA - Próx. BR-364	Ignição ligada		Status	77	NÃO	-16,6745	-54,3020
	27/07/2024 18:05:10	MT - PEDRA PRETA - BR-364	Ignição ligada		Status	77	SIM	-16,6745	-54,3021
	27/07/2024 18:02:10	MT - PEDRA PRETA - BR-364	Ignição ligada		Status	67	SIM	-16,6898	-54,2881
	27/07/2024 18:00:10	MT - PEDRA PRETA - Próx. BR-364	Ignição ligada		Status	75	NÃO	-16,7132	-54,2712
	27/07/2024 18:00:10	MT - PEDRA PRETA - BR-364	Ignição ligada		Status	75	SIM	-16,7133	-54,2713
	27/07/2024 17:57:10	MT - PEDRA PRETA - BR-364	Ignição ligada		Status	74	SIM	-16,7314	-54,2659
	27/07/2024 17:55:10	MT - PEDRA PRETA - Próx. BR-364	Ignição ligada		Status	75	NÃO	-16,7612	-54,2610
	27/07/2024 17:55:10	MT - PEDRA PRETA - BR-364	Ignição ligada		Status	75	SIM	-16,7613	-54,2610
	27/07/2024 17:52:10	MT - PEDRA PRETA - BR-364	Ignição ligada		Status	64	SIM	-16,7713	-54,2414
	27/07/2024 17:50:00	MT - PEDRA PRETA - BR-364	Ignição ligada		Status	70	NÃO	-16,7892	-54,2140
	27/07/2024 17:50:00	MT - PEDRA PRETA - BR-364	Ignição ligada		Status	70	SIM	-16,7892	-54,2141
	27/07/2024 17:47:00	MT - PEDRA PRETA - BR-364	Ignição ligada		Status	14	SIM	-16,7921	-54,1991
	27/07/2024 17:45:00	MT - PEDRA PRETA - Próx. BR-364	Ignição ligada		Status	55	NÃO	-16,7975	-54,1890
	27/07/2024 17:45:00	MT - PEDRA PRETA - BR-364	Ignição ligada		Status	55	SIM	-16,7975	-54,1891
	27/07/2024 17:42:00	MT - PEDRA PRETA - BR-364	Ignição ligada		Status	33	SIM	-16,7997	-54,1761
	27/07/2024 17:40:00	MT - PEDRA PRETA - BR-364	Ignição ligada		Status	54	NÃO	-16,7903	-54,1680
	27/07/2024 17:40:00	MT - PEDRA PRETA - BR-364	Ignição ligada		Status	54	SIM	-16,7904	-54,1681

RELATÓRIO ANALÍTICO POR VEÍCULO

Período: 26/07/2024 00:00:00 à 02/08/2024 23:59:59  
Identificador: STI4G62 LUIZ DAF 2024 530  
Placa: STI4G62

- Legenda:**
-  Mensagens enviadas do Veículo (Veículo -> Central)
  -  Mensagens enviadas do Veículo (Controle de Jornada Cliente)
  -  Mensagens enviadas da Central (Central -> Veículo)



Sentido:	Data e Hora:	Localização:	Mensagem:	Modo Emergência	Tipo Mensagem:	Vel. (Km/h)	Log ?	Latitude	Longitude
	27/07/2024 17:37:00	MT - PEDRA PRETA - BR-364	Ignição ligada		Status	35	SIM	-16,7839	-54,1601
	27/07/2024 17:35:00	MT - PEDRA PRETA - BR-364	Ignição ligada		Status	74	NÃO	-16,7901	-54,1421
	27/07/2024 17:33:00	MT - PEDRA PRETA - BR-364	Ignição ligada		Status	70	NÃO	-16,7970	-54,1213
	27/07/2024 17:31:00	MT - PEDRA PRETA - BR-364	Ignição ligada		Status	23	NÃO	-16,8029	-54,1032
	27/07/2024 17:29:00	MT - PEDRA PRETA - BR-364	Ignição ligada		Status	16	NÃO	-16,8049	-54,0960
	27/07/2024 17:27:00	MT - PEDRA PRETA - BR-364	Ignição ligada		Status	74	NÃO	-16,8144	-54,0793
	27/07/2024 17:25:37	MT - PEDRA PRETA - BR-364			Posição Normal	62	NÃO	-16,8226	-54,0665
	27/07/2024 17:25:00	MT - PEDRA PRETA - BR-364	Ignição ligada		Status	53	NÃO	-16,8249	-54,0618
	27/07/2024 17:23:00	MT - PEDRA PRETA - BR-364	Ignição ligada		Status	61	NÃO	-16,8292	-54,0406
	27/07/2024 17:21:00	MT - PEDRA PRETA - BR-364	Ignição ligada		Status	48	NÃO	-16,8304	-54,0247
	27/07/2024 17:19:00	MT - PEDRA PRETA - BR-364	Ignição ligada		Status	78	NÃO	-16,8293	-54,0027
	27/07/2024 17:16:59	MT - PEDRA PRETA - BR-364	Ignição ligada		Status	62	NÃO	-16,8375	-53,9802
	27/07/2024 17:14:59	MT - PEDRA PRETA - BR-364	Ignição ligada		Status	58	NÃO	-16,8437	-53,9641
	27/07/2024 17:14:11	MT - PEDRA PRETA - BR-364			Posição Normal	70	NÃO	-16,8442	-53,9568
	27/07/2024 17:12:59	MT - ALTO GARÇAS - BR-364	Ignição ligada		Status	71	NÃO	-16,8422	-53,9428
	27/07/2024 17:10:59	MT - ALTO GARÇAS - BR-364	Ignição ligada		Status	79	NÃO	-16,8510	-53,9250
	27/07/2024 17:08:59	MT - ALTO GARÇAS - BR-364	Ignição ligada		Status	75	NÃO	-16,8638	-53,9057
	27/07/2024 17:06:59	MT - ALTO GARÇAS - BR-364	Ignição ligada		Status	69	NÃO	-16,8679	-53,8830
	27/07/2024 17:04:59	MT - ALTO GARÇAS - BR-364	Ignição ligada		Status	72	NÃO	-16,8563	-53,8640
	27/07/2024 17:02:59	MT - ALTO GARÇAS - BR-364	Ignição ligada		Status	70	NÃO	-16,8462	-53,8464
	27/07/2024 17:00:59	MT - ALTO GARÇAS - Próx. BR-364	Ignição ligada		Status	74	NÃO	-16,8464	-53,8244
	27/07/2024 17:00:57	MT - ALTO GARÇAS - Próx. BR-364			Posição Normal	74	NÃO	-16,8464	-53,8240
	27/07/2024 16:58:59	MT - ALTO GARÇAS - BR-364	Ignição ligada		Status	75	NÃO	-16,8433	-53,8012
	27/07/2024 16:56:59	MT - ALTO GARÇAS - BR-364	Ignição ligada		Status	75	NÃO	-16,8394	-53,7796
	27/07/2024 16:54:59	MT - ALTO GARÇAS - BR-364	Ignição ligada		Status	76	NÃO	-16,8533	-53,7625
	27/07/2024 16:52:59	MT - ALTO GARÇAS - BR-364	Ignição ligada		Status	71	NÃO	-16,8604	-53,7406
	27/07/2024 16:50:59	MT - ALTO GARÇAS - BR-364	Ignição ligada		Status	57	NÃO	-16,8628	-53,7212
	27/07/2024 16:48:59	MT - ALTO GARÇAS - BR-364	Ignição ligada		Status	68	NÃO	-16,8692	-53,7000
	27/07/2024 16:46:59	MT - ALTO GARÇAS - BR-364	Ignição ligada		Status	45	NÃO	-16,8735	-53,6862
	27/07/2024 16:44:59	MT - ALTO GARÇAS - BR-364	Ignição ligada		Status	74	NÃO	-16,8838	-53,6737
	27/07/2024 16:42:59	MT - ALTO GARÇAS - BR-364	Ignição ligada		Status	71	NÃO	-16,8983	-53,6569
	27/07/2024 16:40:59	MT - ALTO GARÇAS - BR-364	Ignição ligada		Status	74	NÃO	-16,9100	-53,6376
	27/07/2024 16:38:59	MT - ALTO GARÇAS - BR-364	Ignição ligada		Status	75	NÃO	-16,9182	-53,6153
	27/07/2024 16:36:59	MT - ALTO GARÇAS - BR-364	Ignição ligada		Status	62	NÃO	-16,9329	-53,5982
	27/07/2024 16:36:24	MT - ALTO GARÇAS - BR-364			Posição Normal	57	NÃO	-16,9359	-53,5941
	27/07/2024 16:34:59	MT - ALTO GARÇAS - BR-364	Ignição ligada		Status	70	NÃO	-16,9397	-53,5797
	27/07/2024 16:32:59	MT - ALTO GARÇAS - BR-364	Ignição ligada		Status	42	NÃO	-16,9384	-53,5640

## RELATÓRIO ANALÍTICO POR VEÍCULO





































Período: 26/07/2024 00:00:00 à 02/08/2024 23:59:59

Identificador: STI4G62 LUIZ DAF 2024 530

Placa: STI4G62

- Legenda:**
-  Mensagens enviadas do Veículo (Veículo -> Central)
  -  Mensagens enviadas do Veículo (Controle de Jornada Cliente)
  -  Mensagens enviadas da Central (Central -> Veículo)






Sentido:	Data e Hora:	Localização:	Mensagem:	Modo Emergência	Tipo Mensagem:	Vel. (Km/h)	Log ?	Latitude	Longitude
	27/07/2024 16:30:59	MT - ALTO GARÇAS - BR-364	Ignição ligada		Status	51	NÃO	-16,9349	-53,5462
	27/07/2024 16:28:59	MT - ALTO GARÇAS - BR-364	Ignição ligada		Status	21	NÃO	-16,9349	-53,5351
	27/07/2024 16:26:59	MT - ALTO GARÇAS - BR-364	Ignição ligada		Status	41	NÃO	-16,9414	-53,5316
	27/07/2024 16:24:59	MT - ALTO GARÇAS - BR-364	Ignição ligada		Status	23	NÃO	-16,9485	-53,5281
	27/07/2024 16:22:59	MT - ALTO GARÇAS - BR-364	Ignição ligada		Status	30	NÃO	-16,9557	-53,5241
	27/07/2024 16:22:48	MT - ALTO GARÇAS - Próx. BR-364			Posição Normal	30	NÃO	-16,9563	-53,5234
	27/07/2024 16:20:59	MT - ALTO GARÇAS - BR-364	Ignição ligada		Status	73	NÃO	-16,9648	-53,5195
	27/07/2024 16:18:59	MT - ALTO GARÇAS - BR-364	Ignição ligada		Status	66	NÃO	-16,9839	-53,5097
	27/07/2024 16:18:03	MT - ALTO GARÇAS - BR-364			Posição Normal	49	NÃO	-16,9926	-53,5067
	27/07/2024 16:16:59	MT - ALTO GARÇAS - BR-364	Ignição ligada		Status	79	NÃO	-17,0088	-53,4962
	27/07/2024 16:16:59	MT - ALTO GARÇAS - BR-364	Ignição ligada		Status	79	NÃO	-17,0089	-53,4962
	27/07/2024 16:14:48	MT - ALTO GARÇAS - BR-364			Posição Normal	51	NÃO	-17,0205	-53,4908
	27/07/2024 16:13:59	MT - ALTO GARÇAS - BR-364	Ignição ligada		Status	27	NÃO	-17,0251	-53,4887
	27/07/2024 16:11:59	MT - ALTO GARÇAS - Próx. BR-364	Ignição ligada		Status	80	NÃO	-17,0437	-53,4800
	27/07/2024 16:11:59	MT - ALTO GARÇAS - BR-364	Ignição ligada		Status	80	SIM	-17,0438	-53,4800
	27/07/2024 16:08:59	MT - ALTO GARÇAS - BR-364	Ignição ligada		Status	77	SIM	-17,0646	-53,4703
	27/07/2024 16:06:59	MT - ALTO GARÇAS - BR-364	Ignição ligada		Status	73	NÃO	-17,0840	-53,4663
	27/07/2024 16:04:59	MT - ALTO GARÇAS - BR-364	Ignição ligada		Status	71	NÃO	-17,1040	-53,4593
	27/07/2024 16:02:59	MT - ALTO ARAGUAIA - BR-364	Ignição ligada		Status	76	NÃO	-17,1222	-53,4505
	27/07/2024 16:00:59	MT - ALTO ARAGUAIA - BR-364	Ignição ligada		Status	68	NÃO	-17,1377	-53,4354
	27/07/2024 15:58:59	MT - ALTO ARAGUAIA - BR-364	Ignição ligada		Status	49	NÃO	-17,1516	-53,4180
	27/07/2024 15:56:59	MT - ALTO ARAGUAIA - BR-364	Ignição ligada		Status	75	NÃO	-17,1679	-53,4076
	27/07/2024 15:55:25	MT - ALTO ARAGUAIA - BR-364			Posição Normal	50	NÃO	-17,1744	-53,3928
	27/07/2024 15:54:59	MT - ALTO ARAGUAIA - BR-364	Ignição ligada		Status	48	NÃO	-17,1750	-53,3895
	27/07/2024 15:52:59	MT - ALTO ARAGUAIA - Próx. BR-364	Ignição ligada		Status	73	NÃO	-17,1878	-53,3728
	27/07/2024 15:52:59	MT - ALTO ARAGUAIA - BR-364	Ignição ligada		Status	73	NÃO	-17,1879	-53,3729
	27/07/2024 15:49:59	MT - ALTO ARAGUAIA - BR-364	Ignição ligada		Status	49	SIM	-17,2013	-53,3592
	27/07/2024 15:47:59	MT - ALTO ARAGUAIA - BR-364	Ignição ligada		Status	33	NÃO	-17,2137	-53,3452
	27/07/2024 15:47:59	MT - ALTO ARAGUAIA - BR-364	Ignição ligada		Status	33	SIM	-17,2137	-53,3453
	27/07/2024 15:44:59	MT - ALTO ARAGUAIA - BR-364	Ignição ligada		Status	74	SIM	-17,2174	-53,3262
	27/07/2024 15:42:59	MT - ALTO ARAGUAIA - BR-364	Ignição ligada		Status	49	NÃO	-17,2327	-53,3223
	27/07/2024 15:42:37	MT - ALTO ARAGUAIA - BR-364			Posição Normal	56	NÃO	-17,2352	-53,3218
	27/07/2024 15:40:59	MT - ALTO ARAGUAIA - BR-364	Ignição ligada		Status	71	NÃO	-17,2504	-53,3182
	27/07/2024 15:38:59	MT - ALTO ARAGUAIA - BR-364	Ignição ligada		Status	77	NÃO	-17,2690	-53,2957
	27/07/2024 15:38:59	MT - ALTO ARAGUAIA - BR-364	Ignição ligada		Status	77	NÃO	-17,2690	-53,2958
	27/07/2024 15:35:59	MT - ALTO ARAGUAIA - BR-364	Ignição ligada		Status	68	SIM	-17,2751	-53,2756
	27/07/2024 15:33:59	MT - ALTO ARAGUAIA - BR-364	Ignição ligada		Status	47	NÃO	-17,2798	-53,2568

## RELATÓRIO ANALÍTICO POR VEÍCULO
































Período: 26/07/2024 00:00:00 à 02/08/2024 23:59:59

Identificador: STI4G62 LUIZ DAF 2024 530

Placa: STI4G62

- Legenda:**
-  Mensagens enviadas do Veículo (Veículo -> Central)
  -  Mensagens enviadas do Veículo (Controle de Jornada Cliente)
  -  Mensagens enviadas da Central (Central -> Veículo)



Sentido:	Data e Hora:	Localização:	Mensagem:	Modo Emergência	Tipo Mensagem:	Vel. (Km/h)	Log ?	Latitude	Longitude
	27/07/2024 15:31:59	MT - ALTO ARAGUAIA - BR-364	Ignição ligada		Status	20	NÃO	-17,2881	-53,2459
	27/07/2024 15:30:09	MENSAGEM ENVIADA PELA CENTRAL   Enviada por: integração	Habilitar sensor de violação de painel		Comando		-		
	27/07/2024 15:30:08	MENSAGEM ENVIADA PELA CENTRAL   Enviada por: integração	Habilitar sensor de porta do carona		Comando		-		
	27/07/2024 15:30:05	MENSAGEM ENVIADA PELA CENTRAL   Enviada por: integração	Desabilitar Botão de Abertura de Trava de Baú		Comando		-		
	27/07/2024 15:30:05	MENSAGEM ENVIADA PELA CENTRAL   Enviada por: integração	Habilitar sensor de porta do motorista		Comando		-		
	27/07/2024 15:30:05	MENSAGEM ENVIADA PELA CENTRAL   Enviada por: integração	Habilitar sensor de desengate		Comando		-		
	27/07/2024 15:29:59	MT - ALTO ARAGUAIA - BR-364	Ignição ligada		Status	1	NÃO	-17,2895	-53,2439
	27/07/2024 15:29:17	MT - ALTO ARAGUAIA - Próx. BR-364	Ignição ligada		Evento	0	NÃO	-17,2895	-53,2440
	27/07/2024 15:29:12	MT - ALTO ARAGUAIA - Próx. BR-364	11 REINICIO DE VIAGEM 11 REINICIO DE VIAGEM ID MOTORISTA:		Macro		NÃO	-17,2895	-53,2440
	27/07/2024 15:27:59	MT - ALTO ARAGUAIA - Próx. BR-364	Parada do Veículo		Alerta de Software	0	NÃO	-17,2895	-53,2440
	27/07/2024 15:25:59	MT - ALTO ARAGUAIA - Próx. BR-364	Parada do Veículo		Alerta de Software	0	NÃO	-17,2895	-53,2440
	27/07/2024 15:23:59	MT - ALTO ARAGUAIA - Próx. BR-364	Parada do Veículo		Alerta de Software	0	NÃO	-17,2895	-53,2440
	27/07/2024 15:21:59	MT - ALTO ARAGUAIA - Próx. BR-364	Parada do Veículo		Alerta de Software	0	NÃO	-17,2895	-53,2440
	27/07/2024 15:21:21	MT - ALTO ARAGUAIA - Próx. BR-364	Ignição desligada		Evento	0	NÃO	-17,2895	-53,2440
	27/07/2024 15:20:37	MT - ALTO ARAGUAIA - BR-364	06 PARADA EM POSTO FISCAL 06 PARADA EM POSTO FISCAL: LOCAL: KM: PREVISAO DE REINICIO DATA: HORA:		Macro		NÃO	-17,2896	-53,2437
	27/07/2024 15:19:59	MT - ALTO ARAGUAIA - BR-364	Ignição ligada		Status	0	NÃO	-17,2899	-53,2433
	27/07/2024 15:19:59	MT - ALTO ARAGUAIA - BR-364	Parada do Veículo		Alerta de Software	0	NÃO	-17,2899	-53,2433
	27/07/2024 15:18:34	MT - ALTO ARAGUAIA - BR-364			Posição Normal	6	NÃO	-17,2903	-53,2428
	27/07/2024 15:17:59	MT - ALTO ARAGUAIA - BR-364	Ignição ligada		Status	7	NÃO	-17,2908	-53,2424
	27/07/2024 15:15:59	MT - ALTO ARAGUAIA - BR-364	Ignição ligada		Status	47	NÃO	-17,2981	-53,2377
	27/07/2024 15:13:59	MT - ALTO ARAGUAIA - BR-364	Ignição ligada		Status	62	NÃO	-17,3063	-53,2306
	27/07/2024 15:11:59	MT - ALTO ARAGUAIA - BR-364	Ignição ligada		Status	22	NÃO	-17,3105	-53,2222
	27/07/2024 15:09:59	MT - ALTO ARAGUAIA - BR-364	Ignição ligada		Status	19	NÃO	-17,3133	-53,2170
	27/07/2024 15:07:59	MT - ALTO ARAGUAIA - Ponte O Araguaia	Ignição ligada		Status	29	NÃO	-17,3185	-53,2120
	27/07/2024 15:05:59	GO - SANTA RITA DO ARAGUAIA - Avenida Walquir Vieira de Rezende	Ignição ligada		Status	36	NÃO	-17,3252	-53,2069
	27/07/2024 15:03:59	GO - SANTA RITA DO ARAGUAIA - Avenida Walquir Vieira de Rezende	Ignição ligada		Status	18	NÃO	-17,3311	-53,1998
	27/07/2024 15:01:59	GO - SANTA RITA DO ARAGUAIA - BR-364	Ignição ligada		Status	75	NÃO	-17,3376	-53,1829
	27/07/2024 15:00:38	GO - SANTA RITA DO ARAGUAIA - BR-364			Posição Normal	79	NÃO	-17,3459	-53,1703
	27/07/2024 14:59:59	GO - SANTA RITA DO ARAGUAIA - BR-364	Ignição ligada		Status	75	NÃO	-17,3510	-53,1648
	27/07/2024 14:58:13	GO - SANTA RITA DO ARAGUAIA - BR-364			Posição Normal	73	NÃO	-17,3632	-53,1489
	27/07/2024 14:57:59	GO - SANTA RITA DO ARAGUAIA - BR-364	Ignição ligada		Status	73	NÃO	-17,3652	-53,1476



RELATÓRIO ANALÍTICO POR VEÍCULO

Período: 26/07/2024 00:00:00 à 02/08/2024 23:59:59

Identificador: STI4G62 LUIZ DAF 2024 530

Placa: STI4G62

Legenda:

Mensagens enviadas do Veículo (Veículo -> Central)

Mensagens enviadas do Veículo (Controle de Jornada Cliente)




Mensagens enviadas da Central (Central -> Veículo)







































Sentido:	Data e Hora:	Localização:	Mensagem:	Modo Emergência	Tipo Mensagem:	Vel. (Km/h)	Log ?	Latitude	Longitude
	27/07/2024 14:55:59	GO - SANTA RITA DO ARAGUAIA - BR-364	Ignição ligada		Status	61	NÃO	-17,3782	-53,1235
	27/07/2024 14:55:59	GO - SANTA RITA DO ARAGUAIA - BR-364	Ignição ligada		Status	61	NÃO	-17,3783	-53,1236
	27/07/2024 14:52:59	GO - SANTA RITA DO ARAGUAIA - BR-364	Ignição ligada		Status	33	SIM	-17,3741	-53,1045
	27/07/2024 14:50:59	GO - MINEIROS - BR-364	Ignição ligada		Status	75	NÃO	-17,3778	-53,0747
	27/07/2024 14:50:59	GO - MINEIROS - BR-364	Ignição ligada		Status	75	SIM	-17,3779	-53,0748
	27/07/2024 14:47:59	GO - MINEIROS - BR-364	Ignição ligada		Status	72	SIM	-17,3880	-53,0534
	27/07/2024 14:45:59	GO - MINEIROS - BR-364	Ignição ligada		Status	77	NÃO	-17,3877	-53,0418
	27/07/2024 14:45:59	GO - MINEIROS - BR-364	Ignição ligada		Status	77	SIM	-17,3877	-53,0420
	27/07/2024 14:44:59	GO - MINEIROS - BR-364	Ignição ligada		Status	77	SIM	-17,3870	-53,0193
	27/07/2024 14:42:59	GO - MINEIROS - BR-364	Ignição ligada		Status	74	SIM	-17,3972	-52,9995
	27/07/2024 14:40:59	GO - MINEIROS - Próx. BR-364	Ignição ligada		Status	74	NÃO	-17,3950	-52,9882
	27/07/2024 14:40:59	GO - MINEIROS - BR-364	Ignição ligada		Status	74	SIM	-17,3951	-52,9882
	27/07/2024 14:39:59	GO - MINEIROS - BR-364	Ignição ligada		Status	77	SIM	-17,3902	-52,9650
	27/07/2024 14:37:59	GO - MINEIROS - BR-364	Ignição ligada		Status	75	SIM	-17,3763	-52,9471
	27/07/2024 14:35:59	GO - MINEIROS - BR-364	Ignição ligada		Status	68	NÃO	-17,3796	-52,9256
	27/07/2024 14:33:59	GO - MINEIROS - BR-364	Ignição ligada		Status	71	NÃO	-17,3833	-52,9029
	27/07/2024 14:31:59	GO - MINEIROS - BR-364	Ignição ligada		Status	67	NÃO	-17,3856	-52,8818
	27/07/2024 14:29:59	GO - MINEIROS - BR-364	Ignição ligada		Status	48	NÃO	-17,3859	-52,8644
	27/07/2024 14:27:59	GO - PORTELÂNDIA - BR-364	Ignição ligada		Status	77	NÃO	-17,3860	-52,8447
	27/07/2024 14:26:17	GO - PORTELÂNDIA - BR-364			Posição Normal	67	NÃO	-17,3868	-52,8253
	27/07/2024 14:25:58	GO - PORTELÂNDIA - BR-364	Ignição ligada		Status	64	NÃO	-17,3867	-52,8222
	27/07/2024 14:23:58	GO - PORTELÂNDIA - BR-364	Ignição ligada		Status	78	NÃO	-17,3876	-52,7982
	27/07/2024 14:21:58	GO - PORTELÂNDIA - BR-364	Ignição ligada		Status	71	NÃO	-17,3901	-52,7757
	27/07/2024 14:20:37	GO - PORTELÂNDIA - BR-364			Posição Normal	71	NÃO	-17,3925	-52,7608
	27/07/2024 14:19:58	GO - PORTELÂNDIA - BR-364	Ignição ligada		Status	71	NÃO	-17,3933	-52,7538
	27/07/2024 14:17:58	GO - PORTELÂNDIA - BR-364	Ignição ligada		Status	75	NÃO	-17,3952	-52,7307
	27/07/2024 14:15:58	GO - PORTELÂNDIA - BR-364	Ignição ligada		Status	67	NÃO	-17,4004	-52,7097
	27/07/2024 14:13:58	GO - PORTELÂNDIA - BR-364	Ignição ligada		Status	60	NÃO	-17,4010	-52,6898
	27/07/2024 14:12:37	GO - PORTELÂNDIA - BR-364			Posição Normal	55	NÃO	-17,4004	-52,6768
	27/07/2024 14:11:58	GO - PORTELÂNDIA - BR-364	Ignição ligada		Status	41	NÃO	-17,3998	-52,6722
	27/07/2024 14:09:58	GO - PORTELÂNDIA - BR-364	Ignição ligada		Status	73	NÃO	-17,3990	-52,6621
	27/07/2024 14:07:58	GO - PORTELÂNDIA - BR-364	Ignição ligada		Status	78	NÃO	-17,4096	-52,6436
	27/07/2024 14:06:56	GO - PORTELÂNDIA - BR-364			Posição Normal	67	NÃO	-17,4160	-52,6335
	27/07/2024 14:05:58	GO - PORTELÂNDIA - BR-364	Ignição ligada		Status	53	NÃO	-17,4200	-52,6254
	27/07/2024 14:03:58	GO - PORTELÂNDIA - BR-364	Ignição ligada		Status	38	NÃO	-17,4301	-52,6180
	27/07/2024 14:01:58	GO - PORTELÂNDIA - Próx. BR-364	Ignição ligada		Status	34	NÃO	-17,4333	-52,6137
	27/07/2024 14:01:58	GO - PORTELÂNDIA - BR-364	Ignição ligada		Status	34	SIM	-17,4334	-52,6138

RELATÓRIO ANALÍTICO POR VEÍCULO

Período: 26/07/2024 00:00:00 à 02/08/2024 23:59:59  
Identificador: STI4G62 LUIZ DAF 2024 530  
Placa: STI4G62




- Legenda:**
-  Mensagens enviadas do Veículo (Veículo -> Central)
  -  Mensagens enviadas do Veículo (Controle de Jornada Cliente)
  -  Mensagens enviadas da Central (Central -> Veículo)





































Sentido:	Data e Hora:	Localização:	Mensagem:	Modo Emergência	Tipo Mensagem:	Vel. (Km/h)	Log ?	Latitude	Longitude
	27/07/2024 14:00:58	GO - MINEIROS - BR-364	Ignição ligada		Status	75	SIM	-17,4461	-52,5995
	27/07/2024 13:58:58	GO - MINEIROS - BR-364	Ignição ligada		Status	74	SIM	-17,4633	-52,5839
	27/07/2024 13:56:58	GO - MINEIROS - BR-364	Ignição ligada		Status	61	NÃO	-17,4778	-52,5677
	27/07/2024 13:54:58	GO - MINEIROS - Próx. BR-364	Ignição ligada		Status	60	NÃO	-17,4893	-52,5514
	27/07/2024 13:52:58	GO - MINEIROS - BR-364	Ignição ligada		Status	51	NÃO	-17,5029	-52,5410
	27/07/2024 13:50:58	GO - MINEIROS - BR-364	Ignição ligada		Status	66	NÃO	-17,5199	-52,5316
	27/07/2024 13:48:58	GO - MINEIROS - BR-364	Ignição ligada		Status	60	NÃO	-17,5371	-52,5315
	27/07/2024 13:46:58	GO - MINEIROS - Próx. BR-364	Ignição ligada		Status	45	NÃO	-17,5501	-52,5283
	27/07/2024 13:44:58	GO - MINEIROS - BR-364	Ignição ligada		Status	49	NÃO	-17,5630	-52,5311
	27/07/2024 13:42:58	GO - MINEIROS - BR-364	Ignição ligada		Status	36	NÃO	-17,5715	-52,5249
	27/07/2024 13:40:58	GO - MINEIROS - BR-364	Ignição ligada		Status	42	NÃO	-17,5793	-52,5164
	27/07/2024 13:38:58	GO - MINEIROS - BR-364	Ignição ligada		Status	75	NÃO	-17,5819	-52,5043
	27/07/2024 13:36:58	GO - MINEIROS - Próx. BR-364	Ignição ligada		Status	68	NÃO	-17,5924	-52,4854
	27/07/2024 13:34:58	GO - MINEIROS - BR-364	Ignição ligada		Status	78	NÃO	-17,5902	-52,4643
	27/07/2024 13:32:58	GO - MINEIROS - BR-364	Ignição ligada		Status	73	NÃO	-17,5959	-52,4411
	27/07/2024 13:32:37	GO - MINEIROS - BR-364			Posição Normal	70	NÃO	-17,5982	-52,4377
	27/07/2024 13:30:58	GO - MINEIROS - BR-364	Ignição ligada		Status	67	NÃO	-17,6091	-52,4248
	27/07/2024 13:29:09	GO - MINEIROS - Próx. BR-364			Posição Normal	48	NÃO	-17,6162	-52,4082
	27/07/2024 13:28:58	GO - MINEIROS - BR-364	Ignição ligada		Status	43	NÃO	-17,6164	-52,4069
	27/07/2024 13:26:58	GO - MINEIROS - Próx. BR-364	Ignição ligada		Status	32	NÃO	-17,6245	-52,3908
	27/07/2024 13:26:58	GO - MINEIROS - BR-364	Ignição ligada		Status	32	NÃO	-17,6245	-52,3910
	27/07/2024 13:23:58	GO - MINEIROS - BR-364	Ignição ligada		Status	67	SIM	-17,6337	-52,3748
	27/07/2024 13:21:58	GO - MINEIROS - Próx. BR-364	Ignição ligada		Status	44	NÃO	-17,6473	-52,3630
	27/07/2024 13:21:58	GO - MINEIROS - BR-364	Ignição ligada		Status	44	SIM	-17,6474	-52,3631
	27/07/2024 13:18:58	GO - MINEIROS - BR-364	Ignição ligada		Status	69	SIM	-17,6575	-52,3448
	27/07/2024 13:16:58	GO - MINEIROS - BR-364	Ignição ligada		Status	59	NÃO	-17,6698	-52,3267
	27/07/2024 13:16:58	GO - MINEIROS - BR-364	Ignição ligada		Status	59	SIM	-17,6699	-52,3268
	27/07/2024 13:13:58	GO - MINEIROS - BR-364	Ignição ligada		Status	68	SIM	-17,6676	-52,3049
	27/07/2024 13:11:58	GO - MINEIROS - Próx. BR-364	Ignição ligada		Status	73	NÃO	-17,6640	-52,2730
	27/07/2024 13:11:58	GO - MINEIROS - BR-364	Ignição ligada		Status	73	SIM	-17,6641	-52,2731
	27/07/2024 13:08:58	GO - MINEIROS - BR-364	Ignição ligada		Status	65	SIM	-17,6704	-52,2516
	27/07/2024 13:07:17	MENSAGEM ENVIADA PELA CENTRAL   Enviada por: integração	Habilitar sensor de violação de painel		Comando		-		
	27/07/2024 13:07:12	MENSAGEM ENVIADA PELA CENTRAL   Enviada por: integração	Habilitar sensor de porta do motorista		Comando		-		
	27/07/2024 13:07:11	MENSAGEM ENVIADA PELA CENTRAL   Enviada por: integração	Habilitar sensor de porta do carona		Comando		-		
	27/07/2024 13:07:01	MENSAGEM ENVIADA PELA CENTRAL   Enviada por: integração	Habilitar sensor de desengate		Comando		-		
	27/07/2024 13:06:58	MENSAGEM ENVIADA PELA CENTRAL   Enviada por: integração	Desabilitar Botão de Abertura de Trava de Baú		Comando		-		

RELATÓRIO ANALÍTICO POR VEÍCULO

Período: 26/07/2024 00:00:00 à 02/08/2024 23:59:59  
Identificador: STI4G62 LUIZ DAF 2024 530  
Placa: STI4G62

- Legenda:**
-  Mensagens enviadas do Veículo (Veículo -> Central)
  -  Mensagens enviadas do Veículo (Controle de Jornada Cliente)
  -  Mensagens enviadas da Central (Central -> Veículo)






Sentido:	Data e Hora:	Localização:	Mensagem:	Modo Emergência	Tipo Mensagem:	Vel. (Km/h)	Log ?	Latitude	Longitude
	27/07/2024 13:06:58	GO - MINEIROS - BR-364	Ignição ligada		Status	42	NÃO	-17,6643	-52,2323
	27/07/2024 13:05:41	GO - JATAÍ - Próx. BR-364	11 REINICIO DE VIAGEM 11 REINICIO DE VIAGEM ID MOTORISTA:		Macro		NÃO	-17,6650	-52,2299
	27/07/2024 13:05:32	GO - JATAÍ - Próx. BR-364	Ignição ligada		Evento	0	NÃO	-17,6650	-52,2299
	27/07/2024 13:04:58	GO - JATAÍ - Próx. BR-364	Parada do Veículo		Alerta de Software	0	NÃO	-17,6650	-52,2299
	27/07/2024 13:02:58	GO - JATAÍ - Próx. BR-364	Parada do Veículo		Alerta de Software	0	NÃO	-17,6650	-52,2299
	27/07/2024 13:00:58	GO - JATAÍ - Próx. BR-364	Parada do Veículo		Alerta de Software	0	NÃO	-17,6650	-52,2299
	27/07/2024 12:58:58	GO - JATAÍ - Próx. BR-364	Parada do Veículo		Alerta de Software	0	NÃO	-17,6650	-52,2299
	27/07/2024 12:56:58	GO - JATAÍ - Próx. BR-364	Parada do Veículo		Alerta de Software	0	NÃO	-17,6650	-52,2299
	27/07/2024 12:54:58	GO - JATAÍ - Próx. BR-364	Parada do Veículo		Alerta de Software	0	NÃO	-17,6650	-52,2299
	27/07/2024 12:52:58	GO - JATAÍ - Próx. BR-364	Parada do Veículo		Alerta de Software	0	NÃO	-17,6650	-52,2299
	27/07/2024 12:50:58	GO - JATAÍ - Próx. BR-364	Parada do Veículo		Alerta de Software	0	NÃO	-17,6650	-52,2299
	27/07/2024 12:48:58	GO - JATAÍ - Próx. BR-364	Parada do Veículo		Alerta de Software	0	NÃO	-17,6650	-52,2299
	27/07/2024 12:46:58	GO - JATAÍ - Próx. BR-364	Parada do Veículo		Alerta de Software	0	NÃO	-17,6650	-52,2299
	27/07/2024 12:44:58	GO - JATAÍ - Próx. BR-364	Parada do Veículo		Alerta de Software	0	NÃO	-17,6650	-52,2299
	27/07/2024 12:43:34	GO - JATAÍ - Próx. BR-364	Parada do Veículo		Alerta de Software	0	NÃO	-17,6650	-52,2299
	27/07/2024 12:43:34	GO - JATAÍ - Próx. BR-364	Ignição desligada		Evento	0	NÃO	-17,6650	-52,2299
	27/07/2024 12:42:58	GO - JATAÍ - Próx. BR-364	Ignição ligada		Status	0	NÃO	-17,6650	-52,2299
	27/07/2024 12:42:58	GO - JATAÍ - Próx. BR-364	Parada do Veículo		Alerta de Software	0	NÃO	-17,6650	-52,2299
	27/07/2024 12:42:46	GO - JATAÍ - Próx. BR-364	04 PARADA PARA ABASTECIMENTO 04 PARADA PARA ABASTECIMENTO: POSTO: PREVISAO DE REINICIO HORA: ID MOTORISTA:		Macro		NÃO	-17,6650	-52,2299
	27/07/2024 12:40:58	GO - JATAÍ - BR-364	Ignição ligada		Status	68	NÃO	-17,6681	-52,2239
	27/07/2024 12:38:58	GO - JATAÍ - BR-364	Ignição ligada		Status	71	NÃO	-17,6821	-52,2077
	27/07/2024 12:36:58	GO - JATAÍ - BR-364	Ignição ligada		Status	69	NÃO	-17,6963	-52,1920
	27/07/2024 12:34:58	GO - JATAÍ - BR-364	Ignição ligada		Status	69	NÃO	-17,7112	-52,1754
	27/07/2024 12:34:32	GO - JATAÍ - BR-364			Posição Normal	67	NÃO	-17,7143	-52,1720
	27/07/2024 12:32:58	GO - JATAÍ - BR-364	Ignição ligada		Status	74	NÃO	-17,7245	-52,1582
	27/07/2024 12:30:58	GO - JATAÍ - BR-364	Ignição ligada		Status	75	NÃO	-17,7336	-52,1380
	27/07/2024 12:30:28	GO - JATAÍ - BR-364			Posição Normal	73	NÃO	-17,7381	-52,1349
	27/07/2024 12:28:58	GO - JATAÍ - Próx. BR-364	Ignição ligada		Status	52	NÃO	-17,7568	-52,1192
	27/07/2024 12:28:58	GO - JATAÍ - BR-364	Ignição ligada		Status	52	NÃO	-17,7569	-52,1193
	27/07/2024 12:25:58	GO - JATAÍ - BR-364	Ignição ligada		Status	76	NÃO	-17,7694	-52,1052
	27/07/2024 12:23:58	GO - JATAÍ - BR-364	Ignição ligada		Status	70	NÃO	-17,7838	-52,0873
	27/07/2024 12:21:58	GO - JATAÍ - BR-364	Ignição ligada		Status	78	NÃO	-17,7862	-52,0665
	27/07/2024 12:19:58	GO - JATAÍ - Próx. BR-364	Ignição ligada		Status	68	NÃO	-17,7997	-52,0487
	27/07/2024 12:17:58	GO - JATAÍ - BR-364	Ignição ligada		Status	67	NÃO	-17,8128	-52,0323

## RELATÓRIO ANALÍTICO POR VEÍCULO






































Período: 26/07/2024 00:00:00 à 02/08/2024 23:59:59

Identificador: STI4G62 LUIZ DAF 2024 530

Placa: STI4G62

- Legenda:**
-  Mensagens enviadas do Veículo (Veículo -> Central)
  -  Mensagens enviadas do Veículo (Controle de Jornada Cliente)
  -  Mensagens enviadas da Central (Central -> Veículo)



Sentido:	Data e Hora:	Localização:	Mensagem:	Modo Emergência	Tipo Mensagem:	Vel. (Km/h)	Log ?	Latitude	Longitude
	27/07/2024 12:15:58	GO - JATAÍ - BR-364	Ignição ligada		Status	78	NÃO	-17,8174	-52,0128
	27/07/2024 12:13:58	GO - JATAÍ - próx. BR-364	Ignição ligada		Status	69	NÃO	-17,8124	-51,9952
	27/07/2024 12:11:58	GO - JATAÍ - BR-364	Ignição ligada		Status	78	NÃO	-17,8171	-51,9726
	27/07/2024 12:09:58	GO - JATAÍ - BR-364	Ignição ligada		Status	80	NÃO	-17,8301	-51,9532
	27/07/2024 12:07:58	GO - JATAÍ - BR-364	Ignição ligada		Status	71	NÃO	-17,8411	-51,9341
	27/07/2024 12:07:10	GO - JATAÍ - BR-364			Posição Normal	67	NÃO	-17,8437	-51,9256
	27/07/2024 12:05:58	GO - JATAÍ - BR-364	Ignição ligada		Status	70	NÃO	-17,8552	-51,9028
	27/07/2024 12:05:58	GO - JATAÍ - BR-364	Ignição ligada		Status	70	NÃO	-17,8552	-51,9029
	27/07/2024 12:02:58	GO - JATAÍ - BR-364	Ignição ligada		Status	47	NÃO	-17,8659	-51,8860
	27/07/2024 12:00:58	GO - JATAÍ - BR-364	Ignição ligada		Status	61	NÃO	-17,8847	-51,8663
	27/07/2024 12:00:58	GO - JATAÍ - BR-364	Ignição ligada		Status	61	SIM	-17,8848	-51,8664
	27/07/2024 11:55:58	GO - JATAÍ - BR-364	Ignição ligada		Status	61	NÃO	-17,8945	-51,8387
	27/07/2024 11:55:58	GO - JATAÍ - BR-364	Ignição ligada		Status	61	SIM	-17,8946	-51,8387
	27/07/2024 11:54:58	GO - JATAÍ - BR-364	Ignição ligada		Status	44	SIM	-17,9040	-51,8272
	27/07/2024 11:52:58	GO - JATAÍ - BR-364	Ignição ligada		Status	46	SIM	-17,9079	-51,8143
	27/07/2024 11:50:58	GO - JATAÍ - BR-364	Ignição ligada		Status	75	NÃO	-17,9076	-51,7989
	27/07/2024 11:50:50	GO - JATAÍ - BR-364			Posição Normal	75	NÃO	-17,9075	-51,7974
	27/07/2024 11:48:58	GO - JATAÍ - BR-364	Ignição ligada		Status	75	NÃO	-17,9102	-51,7757
	27/07/2024 11:46:58	GO - JATAÍ - BR-060	Ignição ligada		Status	28	NÃO	-17,9152	-51,7635
	27/07/2024 11:44:58	GO - JATAÍ - BR-060	Ignição ligada		Status	69	NÃO	-17,9178	-51,7523
	27/07/2024 11:42:58	GO - JATAÍ - BR-060	Ignição ligada		Status	77	NÃO	-17,9201	-51,7322
	27/07/2024 11:40:58	GO - JATAÍ - BR-060	Ignição ligada		Status	67	NÃO	-17,9206	-51,7134
	27/07/2024 11:38:58	GO - JATAÍ - BR-060	Ignição ligada		Status	66	NÃO	-17,9166	-51,6941
	27/07/2024 11:36:58	GO - JATAÍ - BR-060	Ignição ligada		Status	63	NÃO	-17,9043	-51,6780
	27/07/2024 11:35:05	GO - JATAÍ - BR-060			Posição Normal	63	NÃO	-17,8924	-51,6600
	27/07/2024 11:34:58	GO - JATAÍ - BR-060	Ignição ligada		Status	63	NÃO	-17,8917	-51,6591
	27/07/2024 11:33:16	GO - JATAÍ - BR-060			Posição Normal	47	NÃO	-17,8819	-51,6480
	27/07/2024 11:32:58	GO - JATAÍ - próx. BR-060	Ignição ligada		Status	39	NÃO	-17,8743	-51,6413
	27/07/2024 11:32:58	GO - JATAÍ - próx. BR-060	Ignição ligada		Status	39	NÃO	-17,8744	-51,6415
	27/07/2024 11:29:58	GO - JATAÍ - BR-060	Ignição ligada		Status	77	NÃO	-17,8741	-51,6250
	27/07/2024 11:27:58	GO - JATAÍ - BR-060	Ignição ligada		Status	60	NÃO	-17,8696	-51,6029
	27/07/2024 11:25:58	GO - JATAÍ - BR-060	Ignição ligada		Status	68	NÃO	-17,8667	-51,5819
	27/07/2024 11:23:58	GO - JATAÍ - BR-060	Ignição ligada		Status	39	NÃO	-17,8637	-51,5654
	27/07/2024 11:21:58	GO - JATAÍ - BR-060	Ignição ligada		Status	70	NÃO	-17,8555	-51,5478
	27/07/2024 11:19:58	GO - JATAÍ - BR-060	Ignição ligada		Status	79	NÃO	-17,8522	-51,5242
	27/07/2024 11:17:58	GO - JATAÍ - BR-060	Ignição ligada		Status	75	NÃO	-17,8488	-51,4998
	27/07/2024 11:15:58	GO - JATAÍ - BR-060	Ignição ligada		Status	54	NÃO	-17,8459	-51,4789

## RELATÓRIO ANALÍTICO POR VEÍCULO






































Período: 26/07/2024 00:00:00 à 02/08/2024 23:59:59

Identificador: STI4G62 LUIZ DAF 2024 530

Placa: STI4G62

- Legenda:**
-  Mensagens enviadas do Veículo (Veículo -> Central)
  -  Mensagens enviadas do Veículo (Controle de Jornada Cliente)
  -  Mensagens enviadas da Central (Central -> Veículo)



Sentido:	Data e Hora:	Localização:	Mensagem:	Modo Emergência	Tipo Mensagem:	Vel. (Km/h)	Log ?	Latitude	Longitude
	27/07/2024 11:13:58	GO - JATAÍ - BR-060	Ignição ligada		Status	69	NÃO	-17,8437	-51,4628
	27/07/2024 11:11:58	GO - JATAÍ - BR-060	Ignição ligada		Status	52	NÃO	-17,8410	-51,4435
	27/07/2024 11:09:58	GO - JATAÍ - BR-060	Ignição ligada		Status	47	NÃO	-17,8386	-51,4257
	27/07/2024 11:07:58	GO - RIO VERDE - BR-060	Ignição ligada		Status	73	NÃO	-17,8357	-51,4049
	27/07/2024 11:05:58	GO - RIO VERDE - BR-060	Ignição ligada		Status	75	NÃO	-17,8324	-51,3809
	27/07/2024 11:04:07	GO - RIO VERDE - BR-060			Posição Normal	38	NÃO	-17,8298	-51,3618
	27/07/2024 11:03:58	GO - RIO VERDE - BR-060	Ignição ligada		Status	36	NÃO	-17,8296	-51,3609
	27/07/2024 11:01:58	GO - RIO VERDE - BR-060	Ignição ligada		Status	69	NÃO	-17,8272	-51,3429
	27/07/2024 10:59:58	GO - RIO VERDE - BR-060	Ignição ligada		Status	72	NÃO	-17,8247	-51,3246
	27/07/2024 10:57:58	GO - RIO VERDE - BR-060	Ignição ligada		Status	80	NÃO	-17,8193	-51,3041
	27/07/2024 10:55:58	GO - RIO VERDE - BR-060	Ignição ligada		Status	80	NÃO	-17,8142	-51,2816
	27/07/2024 10:53:58	GO - RIO VERDE - BR-060	Ignição ligada		Status	73	NÃO	-17,8181	-51,2592
	27/07/2024 10:51:58	GO - RIO VERDE - BR-060	Ignição ligada		Status	73	NÃO	-17,8209	-51,2367
	27/07/2024 10:49:58	GO - RIO VERDE - BR-060	Ignição ligada		Status	75	NÃO	-17,8199	-51,2135
	27/07/2024 10:47:58	GO - RIO VERDE - BR-060	Ignição ligada		Status	74	NÃO	-17,8189	-51,1908
	27/07/2024 10:45:58	GO - RIO VERDE - Próx. BR-060	Ignição ligada		Status	74	NÃO	-17,8179	-51,1679
	27/07/2024 10:43:58	GO - RIO VERDE - BR-060	Ignição ligada		Status	51	NÃO	-17,8171	-51,1488
	27/07/2024 10:41:58	GO - RIO VERDE - BR-060	Ignição ligada		Status	71	NÃO	-17,8162	-51,1275
	27/07/2024 10:40:50	GO - RIO VERDE - Próx. BR-060			Posição Normal	69	NÃO	-17,8156	-51,1150
	27/07/2024 10:39:58	GO - RIO VERDE - BR-060	Ignição ligada		Status	64	NÃO	-17,8153	-51,1059
	27/07/2024 10:37:58	GO - RIO VERDE - BR-060	Ignição ligada		Status	47	NÃO	-17,8146	-51,0897
	27/07/2024 10:37:46	GO - RIO VERDE - BR-060			Posição Normal	50	NÃO	-17,8145	-51,0882
	27/07/2024 10:35:58	GO - RIO VERDE - Próx. BR-060	Ignição ligada		Status	69	NÃO	-17,8213	-51,0637
	27/07/2024 10:35:58	GO - RIO VERDE - BR-060	Ignição ligada		Status	69	NÃO	-17,8214	-51,0637
	27/07/2024 10:32:58	GO - RIO VERDE - BR-060	Ignição ligada		Status	35	NÃO	-17,8223	-51,0490
	27/07/2024 10:30:58	GO - RIO VERDE - BR-060	Ignição ligada		Status	78	NÃO	-17,8230	-51,0292
	27/07/2024 10:28:58	GO - RIO VERDE - BR-060	Ignição ligada		Status	60	NÃO	-17,8223	-51,0071
	27/07/2024 10:26:58	GO - RIO VERDE - BR-060	Ignição ligada		Status	37	NÃO	-17,8242	-50,9912
	27/07/2024 10:24:58	GO - RIO VERDE - BR-060	Ignição ligada		Status	67	NÃO	-17,8260	-50,9729
	27/07/2024 10:22:58	GO - RIO VERDE - BR-060	Ignição ligada		Status	16	NÃO	-17,8248	-50,9615
	27/07/2024 10:20:58	GO - RIO VERDE - BR-060	Ignição ligada		Status	44	NÃO	-17,8202	-50,9457
	27/07/2024 10:18:58	GO - RIO VERDE - BR-060	Ignição ligada		Status	57	NÃO	-17,8141	-50,9325
	27/07/2024 10:16:58	GO - RIO VERDE - Avenida Marcha Para O Oeste	Ignição ligada		Status	69	NÃO	-17,7991	-50,9174
	27/07/2024 10:14:58	GO - RIO VERDE - Próx. BR-060	Ignição ligada		Status	40	NÃO	-17,7880	-50,9043
	27/07/2024 10:12:58	GO - RIO VERDE - BR-452	Ignição ligada		Status	12	NÃO	-17,7889	-50,8979
	27/07/2024 10:10:58	GO - RIO VERDE - BR-452	Ignição ligada		Status	52	NÃO	-17,7965	-50,8840
	27/07/2024 10:09:26	GO - RIO VERDE - BR-452			Posição Normal	64	NÃO	-17,8037	-50,8721



RELATÓRIO ANALÍTICO POR VEÍCULO

Período: 26/07/2024 00:00:00 à 02/08/2024 23:59:59

Identificador: STI4G62 LUIZ DAF 2024 530

Placa: STI4G62

Legenda:

Mensagens enviadas do Veículo (Veículo -> Central)

Mensagens enviadas do Veículo (Controle de Jornada Cliente)

Mensagens enviadas da Central (Central -> Veículo)



Sentido:	Data e Hora:	Localização:	Mensagem:	Modo Emergência	Tipo Mensagem:	Vel. (Km/h)	Log ?	Latitude	Longitude
	27/07/2024 10:08:58	GO - RIO VERDE - BR-452	Ignição ligada		Status	57	NÃO	-17,8059	-50,8684
	27/07/2024 10:06:58	GO - RIO VERDE - BR-452	Ignição ligada		Status	73	NÃO	-17,8148	-50,8531
	27/07/2024 10:05:03	GO - RIO VERDE - BR-452			Posição Normal	43	NÃO	-17,8246	-50,8361
	27/07/2024 10:04:58	GO - RIO VERDE - BR-452	Ignição ligada		Status	43	NÃO	-17,8248	-50,8357
	27/07/2024 10:02:58	GO - RIO VERDE - BR-452	Ignição ligada		Status	69	NÃO	-17,8358	-50,8098
	27/07/2024 10:02:58	GO - RIO VERDE - BR-452	Ignição ligada		Status	69	NÃO	-17,8359	-50,8099
	27/07/2024 09:59:58	GO - RIO VERDE - BR-452	Ignição ligada		Status	68	SIM	-17,8436	-50,7897
	27/07/2024 09:57:58	GO - RIO VERDE - Próx. BR-452	Ignição ligada		Status	59	NÃO	-17,8533	-50,7640
	27/07/2024 09:57:58	GO - RIO VERDE - BR-452	Ignição ligada		Status	59	SIM	-17,8535	-50,7640
	27/07/2024 09:53:58	GO - RIO VERDE - BR-452	Ignição ligada		Status	40	SIM	-17,8633	-50,7409
	27/07/2024 09:52:58	GO - RIO VERDE - BR-452	Ignição ligada		Status	58	NÃO	-17,8567	-50,7557
	27/07/2024 09:52:58	GO - RIO VERDE - BR-452	Ignição ligada		Status	58	SIM	-17,8567	-50,7558
	27/07/2024 09:51:58	GO - RIO VERDE - Próx. BR-452	Ignição ligada		Status	54	SIM	-17,8734	-50,7266
	27/07/2024 09:49:58	GO - RIO VERDE - BR-452	Ignição ligada		Status	83	SIM	-17,8792	-50,7054
	27/07/2024 09:47:58	GO - RIO VERDE - BR-452	Ignição ligada		Status	67	NÃO	-17,8852	-50,6849
	27/07/2024 09:45:58	GO - RIO VERDE - BR-452	Ignição ligada		Status	57	NÃO	-17,8907	-50,6662
	27/07/2024 09:45:06	GO - SANTA HELENA DE GOIÁS - BR-452			Posição Normal	66	NÃO	-17,8938	-50,6569
	27/07/2024 09:43:58	GO - SANTA HELENA DE GOIÁS - BR-452	Ignição ligada		Status	71	NÃO	-17,8993	-50,6456
	27/07/2024 09:41:58	GO - SANTA HELENA DE GOIÁS - Próx. BR-452	Ignição ligada		Status	72	NÃO	-17,9040	-50,6355
	27/07/2024 09:41:58	GO - SANTA HELENA DE GOIÁS - BR-452	Ignição ligada		Status	72	NÃO	-17,9041	-50,6357
	27/07/2024 09:40:58	GO - SANTA HELENA DE GOIÁS - BR-452	Ignição ligada		Status	68	NÃO	-17,9122	-50,6189
	27/07/2024 09:38:58	GO - SANTA HELENA DE GOIÁS - BR-452	Ignição ligada		Status	48	SIM	-17,9156	-50,6031
	27/07/2024 09:36:58	GO - SANTA HELENA DE GOIÁS - BR-452	Ignição ligada		Status	78	NÃO	-17,9181	-50,5815
	27/07/2024 09:34:58	GO - SANTA HELENA DE GOIÁS - BR-452	Ignição ligada		Status	72	NÃO	-17,9265	-50,5615
	27/07/2024 09:33:32	GO - SANTA HELENA DE GOIÁS - BR-452			Posição Normal	61	NÃO	-17,9322	-50,5476
	27/07/2024 09:32:58	GO - SANTA HELENA DE GOIÁS - Próx. BR-452	Ignição ligada		Status	48	NÃO	-17,9372	-50,5358
	27/07/2024 09:32:58	GO - SANTA HELENA DE GOIÁS - BR-452	Ignição ligada		Status	48	NÃO	-17,9373	-50,5359
	27/07/2024 09:29:58	GO - SANTA HELENA DE GOIÁS - BR-452	Ignição ligada		Status	54	NÃO	-17,9446	-50,5184
	27/07/2024 09:27:58	GO - RIO VERDE - Próx. BR-452	Ignição ligada		Status	57	NÃO	-17,9597	-50,4947
	27/07/2024 09:27:58	GO - RIO VERDE - BR-452	Ignição ligada		Status	57	SIM	-17,9598	-50,4948
	27/07/2024 09:24:58	GO - RIO VERDE - BR-452	Ignição ligada		Status	59	SIM	-17,9654	-50,4800
	27/07/2024 09:22:58	GO - MAURILÂNDIA - BR-452	Ignição ligada		Status	60	NÃO	-17,9730	-50,4600
	27/07/2024 09:21:07	GO - MAURILÂNDIA - BR-452			Posição Normal	49	NÃO	-17,9797	-50,4424
	27/07/2024 09:20:58	GO - MAURILÂNDIA - BR-452	Ignição ligada		Status	45	NÃO	-17,9801	-50,4414
	27/07/2024 09:18:58	GO - MAURILÂNDIA - BR-452	Ignição ligada		Status	60	NÃO	-17,9883	-50,4237
	27/07/2024 09:16:58	GO - MAURILÂNDIA - Próx. BR-452	Ignição ligada		Status	77	NÃO	-17,9988	-50,4038
	27/07/2024 09:14:58	GO - MAURILÂNDIA - BR-452	Ignição ligada		Status	71	NÃO	-18,0010	-50,3832

RELATÓRIO ANALÍTICO POR VEÍCULO

Período: 26/07/2024 00:00:00 à 02/08/2024 23:59:59

Identificador: STI4G62 LUIZ DAF 2024 530

Placa: STI4G62

Legenda:

Mensagens enviadas do Veículo (Veículo -> Central)

Mensagens enviadas do Veículo (Controle de Jornada Cliente)

Mensagens enviadas da Central (Central -> Veículo)



Sentido:	Data e Hora:	Localização:	Mensagem:	Modo Emergência	Tipo Mensagem:	Vel. (Km/h)	Log ?	Latitude	Longitude
	27/07/2024 09:14:00	GO - MAURILÂNDIA - BR-452			Posição Normal	79	NÃO	-18,0038	-50,3721
	27/07/2024 09:12:58	GO - MAURILÂNDIA - BR-452	Ignição ligada		Status	71	NÃO	-18,0095	-50,3616
	27/07/2024 09:10:58	GO - MAURILÂNDIA - BR-452	Ignição ligada		Status	65	NÃO	-18,0189	-50,3402
	27/07/2024 09:10:29	GO - MAURILÂNDIA - BR-452			Posição Normal	50	NÃO	-18,0206	-50,3363
	27/07/2024 09:08:58	GO - MAURILÂNDIA - BR-452	Ignição ligada		Status	45	NÃO	-18,0222	-50,3328
	27/07/2024 09:08:58	GO - MAURILÂNDIA - BR-452	Ignição ligada		Status	45	NÃO	-18,0222	-50,3327
	27/07/2024 09:07:58	GO - MAURILÂNDIA - BR-452	Ignição ligada		Status	64	NÃO	-18,0287	-50,3155
	27/07/2024 09:05:58	GO - MAURILÂNDIA - BR-452	Ignição ligada		Status	76	NÃO	-18,0340	-50,2974
	27/07/2024 09:03:58	GO - MAURILÂNDIA - BR-452	Ignição ligada		Status	70	NÃO	-18,0402	-50,2759
	27/07/2024 09:01:58	GO - MAURILÂNDIA - BR-452	Ignição ligada		Status	69	NÃO	-18,0464	-50,2544
	27/07/2024 08:59:58	GO - MAURILÂNDIA - BR-452	Ignição ligada		Status	63	NÃO	-18,0523	-50,2337
	27/07/2024 08:57:58	GO - MAURILÂNDIA - BR-452	Ignição ligada		Status	61	NÃO	-18,0516	-50,2132
	27/07/2024 08:55:58	GO - PORTEIRÃO - BR-452	Ignição ligada		Status	80	NÃO	-18,0488	-50,1909
	27/07/2024 08:53:58	GO - PORTEIRÃO - BR-452	Ignição ligada		Status	64	NÃO	-18,0590	-50,1694
	27/07/2024 08:51:58	GO - GOIATUBA - BR-452	Ignição ligada		Status	75	NÃO	-18,0692	-50,1495
	27/07/2024 08:49:58	GO - GOIATUBA - BR-452	Ignição ligada		Status	75	NÃO	-18,0798	-50,1286
	27/07/2024 08:47:58	GO - GOIATUBA - BR-452	Ignição ligada		Status	63	NÃO	-18,0874	-50,1087
	27/07/2024 08:46:34	GO - GOIATUBA - BR-452			Posição Normal	66	NÃO	-18,0928	-50,0944
	27/07/2024 08:45:58	GO - GOIATUBA - Próx. BR-452	Ignição ligada		Status	66	NÃO	-18,0988	-50,0783
	27/07/2024 08:45:58	GO - GOIATUBA - BR-452	Ignição ligada		Status	66	NÃO	-18,0989	-50,0784
	27/07/2024 08:42:58	GO - BOM JESUS DE GOIÁS - BR-452	Ignição ligada		Status	75	NÃO	-18,1077	-50,0571
	27/07/2024 08:40:58	GO - BOM JESUS DE GOIÁS - BR-452	Ignição ligada		Status	78	NÃO	-18,1118	-50,0460
	27/07/2024 08:40:58	GO - BOM JESUS DE GOIÁS - BR-452	Ignição ligada		Status	78	SIM	-18,1118	-50,0460
	27/07/2024 08:39:58	GO - BOM JESUS DE GOIÁS - BR-452	Ignição ligada		Status	75	SIM	-18,1201	-50,0242
	27/07/2024 08:37:58	GO - BOM JESUS DE GOIÁS - BR-452	Ignição ligada		Status	63	SIM	-18,1282	-50,0026
	27/07/2024 08:35:58	GO - BOM JESUS DE GOIÁS - BR-452	Ignição ligada		Status	75	NÃO	-18,1398	-49,9717
	27/07/2024 08:35:58	GO - BOM JESUS DE GOIÁS - BR-452	Ignição ligada		Status	75	SIM	-18,1399	-49,9718
	27/07/2024 08:32:58	GO - BOM JESUS DE GOIÁS - BR-452	Ignição ligada		Status	70	SIM	-18,1460	-49,9555
	27/07/2024 08:32:10	MENSAGEM ENVIADA PELA CENTRAL   Enviada por: integração	Habilitar sensor de violação de painel		Comando		-		
	27/07/2024 08:32:10	MENSAGEM ENVIADA PELA CENTRAL   Enviada por: integração	Habilitar sensor de porta do motorista		Comando		-		
	27/07/2024 08:32:10	MENSAGEM ENVIADA PELA CENTRAL   Enviada por: integração	Desabilitar Botão de Abertura de Trava de Baú		Comando		-		
	27/07/2024 08:32:10	MENSAGEM ENVIADA PELA CENTRAL   Enviada por: integração	Habilitar sensor de porta do carona		Comando		-		
	27/07/2024 08:32:10	MENSAGEM ENVIADA PELA CENTRAL   Enviada por: integração	Habilitar sensor de desengate		Comando		-		
	27/07/2024 08:30:58	GO - BOM JESUS DE GOIÁS - Próx. BR-452	Parada do Veículo		Alerta de Software	0	NÃO	-18,1490	-49,9500
	27/07/2024 08:30:58	GO - BOM JESUS DE GOIÁS - Próx. BR-452	Ignição ligada		Evento	0	SIM	-18,1492	-49,9501

RELATÓRIO ANALÍTICO POR VEÍCULO

Período: 26/07/2024 00:00:00 à 02/08/2024 23:59:59

Identificador: STI4G62 LUIZ DAF 2024 530

Placa: STI4G62

Legenda:

Mensagens enviadas do Veículo (Veículo -> Central)

Mensagens enviadas do Veículo (Controle de Jornada Cliente)

Mensagens enviadas da Central (Central -> Veículo)



Sentido:	Data e Hora:	Localização:	Mensagem:	Modo Emergência	Tipo Mensagem:	Vel. (Km/h)	Log ?	Latitude	Longitude
	27/07/2024 08:30:51	GO - BOM JESUS DE GOIÁS - Próx. BR-452	11 REINICIO DE VIAGEM 11 REINICIO DE VIAGEM ID MOTORISTA:		Macro		NÃO	-18,1490	-49,9500
	27/07/2024 08:30:06	GO - BOM JESUS DE GOIÁS - Próx. BR-452			Posição Normal	0	NÃO	-18,1490	-49,9500
	27/07/2024 08:30:06	GO - BOM JESUS DE GOIÁS - Próx. BR-452	Parada do Veículo		Alerta de Software	0	NÃO	-18,1490	-49,9500
	27/07/2024 08:27:13	MENSAGEM ENVIADA PELA CENTRAL   Enviada por: integração	Ultima Posição		Comando		-		
	27/07/2024 08:09:56	GO - BOM JESUS DE GOIÁS - Próx. BR-452	Ignição desligada		Evento	0	SIM	-18,1492	-49,9501
	27/07/2024 08:09:32	GO - BOM JESUS DE GOIÁS - Próx. BR-452	04 PARADA PARA ABASTECIMENTO 04 PARADA PARA ABASTECIMENTO: POSTO: PREVISAO DE REINICIO HORA: ID MOTORISTA:		Macro		NÃO	-18,1490	-49,9500
	27/07/2024 08:08:47	GO - BOM JESUS DE GOIÁS - Próx. BR-452	Ignição ligada		Status	5	SIM	-18,1492	-49,9501
	27/07/2024 08:06:47	GO - BOM JESUS DE GOIÁS - Próx. BR-452	Ignição ligada		Status	28	NÃO	-18,1490	-49,9493
	27/07/2024 08:06:47	GO - BOM JESUS DE GOIÁS - BR-452	Ignição ligada		Status	28	SIM	-18,1491	-49,9495
	27/07/2024 08:03:47	GO - BOM JESUS DE GOIÁS - BR-452	Ignição ligada		Status	80	SIM	-18,1594	-49,9313
	27/07/2024 08:01:47	GO - BOM JESUS DE GOIÁS - Próx. BR-452	Ignição ligada		Status	79	NÃO	-18,1763	-49,9012
	27/07/2024 08:01:47	GO - BOM JESUS DE GOIÁS - BR-452	Ignição ligada		Status	79	SIM	-18,1764	-49,9012
	27/07/2024 07:57:47	GO - BOM JESUS DE GOIÁS - BR-452	Ignição ligada		Status	69	SIM	-18,1932	-49,8715
	27/07/2024 07:56:47	GO - BOM JESUS DE GOIÁS - BR-452	Ignição ligada		Status	72	NÃO	-18,1822	-49,8908
	27/07/2024 07:56:47	GO - BOM JESUS DE GOIÁS - BR-452	Ignição ligada		Status	72	SIM	-18,1822	-49,8909
	27/07/2024 07:55:47	GO - BOM JESUS DE GOIÁS - BR-452	Ignição ligada		Status	66	SIM	-18,1981	-49,8519
	27/07/2024 07:53:47	GO - BOM JESUS DE GOIÁS - BR-452	Ignição ligada		Status	76	SIM	-18,1960	-49,8290
	27/07/2024 07:51:47	GO - BOM JESUS DE GOIÁS - BR-452	Ignição ligada		Status	75	NÃO	-18,1963	-49,8063
	27/07/2024 07:49:47	GO - BOM JESUS DE GOIÁS - BR-452	Ignição ligada		Status	63	NÃO	-18,1972	-49,7827
	27/07/2024 07:48:42	GO - BOM JESUS DE GOIÁS - BR-452			Posição Normal	41	NÃO	-18,2002	-49,7746
	27/07/2024 07:47:47	GO - BOM JESUS DE GOIÁS - BR-452	Ignição ligada		Status	66	NÃO	-18,2036	-49,7689
	27/07/2024 07:45:47	GO - BOM JESUS DE GOIÁS - BR-452	Ignição ligada		Status	75	NÃO	-18,2124	-49,7539
	27/07/2024 07:43:47	GO - ITUMBIARA - BR-452	Ignição ligada		Status	30	NÃO	-18,2210	-49,7424
	27/07/2024 07:41:47	GO - ITUMBIARA - BR-452	Ignição ligada		Status	66	NÃO	-18,2302	-49,7316
	27/07/2024 07:40:22	GO - ITUMBIARA - BR-452			Posição Normal	71	NÃO	-18,2368	-49,7180
	27/07/2024 07:39:47	GO - ITUMBIARA - BR-452	Ignição ligada		Status	72	NÃO	-18,2395	-49,7120
	27/07/2024 07:37:47	GO - BOM JESUS DE GOIÁS - Próx. BR-452	Ignição ligada		Status	50	NÃO	-18,2518	-49,6850
	27/07/2024 07:37:47	GO - BOM JESUS DE GOIÁS - BR-452	Ignição ligada		Status	50	NÃO	-18,2519	-49,6851
	27/07/2024 07:37:11	GO - BOM JESUS DE GOIÁS - BR-452			Posição Normal	48	NÃO	-18,2507	-49,6878
	27/07/2024 07:34:47	GO - BOM JESUS DE GOIÁS - BR-452	Ignição ligada		Status	30	SIM	-18,2567	-49,6745
	27/07/2024 07:32:47	GO - BOM JESUS DE GOIÁS - Próx. BR-452	Ignição ligada		Status	44	NÃO	-18,2628	-49,6610
	27/07/2024 07:32:47	GO - BOM JESUS DE GOIÁS - BR-452	Ignição ligada		Status	44	SIM	-18,2630	-49,6610
	27/07/2024 07:29:47	GO - BOM JESUS DE GOIÁS - BR-452	Ignição ligada		Status	48	SIM	-18,2697	-49,6463

RELATÓRIO ANALÍTICO POR VEÍCULO

Período: 26/07/2024 00:00:00 à 02/08/2024 23:59:59

Identificador: STI4G62 LUIZ DAF 2024 530

Placa: STI4G62

Legenda:

Mensagens enviadas do Veículo (Veículo -> Central)

Mensagens enviadas do Veículo (Controle de Jornada Cliente)




Mensagens enviadas da Central (Central -> Veículo)






































Sentido:	Data e Hora:	Localização:	Mensagem:	Modo Emergência	Tipo Mensagem:	Vel. (Km/h)	Log ?	Latitude	Longitude
	27/07/2024 07:27:47	GO - BOM JESUS DE GOIÁS - BR-452	Ignição ligada		Status	68	NÃO	-18,2800	-49,6238
	27/07/2024 07:27:47	GO - BOM JESUS DE GOIÁS - BR-452	Ignição ligada		Status	68	SIM	-18,2800	-49,6239
	27/07/2024 07:24:47	GO - BOM JESUS DE GOIÁS - BR-452	Ignição ligada		Status	52	SIM	-18,2885	-49,6054
	27/07/2024 07:22:47	GO - BOM JESUS DE GOIÁS - Próx. BR-452	Ignição ligada		Status	79	NÃO	-18,3018	-49,5803
	27/07/2024 07:22:47	GO - BOM JESUS DE GOIÁS - BR-452	Ignição ligada		Status	79	SIM	-18,3020	-49,5804
	27/07/2024 07:19:47	GO - ITUMBIARA - BR-452	Ignição ligada		Status	75	SIM	-18,2988	-49,5563
	27/07/2024 07:17:47	GO - ITUMBIARA - Próx. BR-452	Ignição ligada		Status	72	NÃO	-18,3023	-49,5222
	27/07/2024 07:17:47	GO - ITUMBIARA - BR-452	Ignição ligada		Status	72	SIM	-18,3024	-49,5223
	27/07/2024 07:14:47	GO - ITUMBIARA - BR-452	Ignição ligada		Status	69	SIM	-18,3116	-49,5007
	27/07/2024 07:12:47	GO - ITUMBIARA - BR-452	Ignição ligada		Status	60	NÃO	-18,3225	-49,4752
	27/07/2024 07:12:47	GO - ITUMBIARA - BR-452	Ignição ligada		Status	60	SIM	-18,3225	-49,4752
	27/07/2024 07:09:47	GO - ITUMBIARA - BR-452	Ignição ligada		Status	80	SIM	-18,3297	-49,4553
	27/07/2024 07:07:47	GO - ITUMBIARA - BR-452	Ignição ligada		Status	81	NÃO	-18,3390	-49,4332
	27/07/2024 07:07:47	GO - ITUMBIARA - BR-452	Ignição ligada		Status	81	SIM	-18,3390	-49,4332
	27/07/2024 07:04:47	GO - ITUMBIARA - BR-452	Ignição ligada		Status	61	SIM	-18,3445	-49,4122
	27/07/2024 07:02:47	GO - ITUMBIARA - Próx. BR-452	Ignição ligada		Status	81	NÃO	-18,3555	-49,3795
	27/07/2024 07:02:47	GO - ITUMBIARA - BR-452	Ignição ligada		Status	81	SIM	-18,3556	-49,3795
	27/07/2024 06:59:47	GO - ITUMBIARA - BR-452	Ignição ligada		Status	77	SIM	-18,3705	-49,3608
	27/07/2024 06:57:47	GO - ITUMBIARA - BR-154	Ignição ligada		Status	69	NÃO	-18,3912	-49,3355
	27/07/2024 06:57:47	GO - ITUMBIARA - BR-154	Ignição ligada		Status	69	SIM	-18,3912	-49,3356
	27/07/2024 06:54:47	GO - ITUMBIARA - BR-154	Ignição ligada		Status	37	SIM	-18,3998	-49,3182
	27/07/2024 06:52:47	GO - ITUMBIARA - BR-154	Ignição ligada		Status	45	NÃO	-18,4007	-49,3092
	27/07/2024 06:50:47	GO - ITUMBIARA - BR-154	Ignição ligada		Status	28	NÃO	-18,3974	-49,2979
	27/07/2024 06:48:47	GO - ITUMBIARA - BR-154	Ignição ligada		Status	49	NÃO	-18,3896	-49,2869
	27/07/2024 06:46:47	GO - ITUMBIARA - BR-154	Ignição ligada		Status	69	NÃO	-18,3808	-49,2748
	27/07/2024 06:44:47	GO - ITUMBIARA - BR-154	Ignição ligada		Status	61	NÃO	-18,3701	-49,2568
	27/07/2024 06:42:47	GO - ITUMBIARA - BR-154	Ignição ligada		Status	71	NÃO	-18,3640	-49,2363
	27/07/2024 06:40:47	GO - ITUMBIARA - BR-154	Ignição ligada		Status	33	NÃO	-18,3586	-49,2182
	27/07/2024 06:38:47	GO - ITUMBIARA - BR-153	Ignição ligada		Status	61	NÃO	-18,3657	-49,2141
	27/07/2024 06:36:47	GO - ITUMBIARA - BR-153	Ignição ligada		Status	69	NÃO	-18,3830	-49,2085
	27/07/2024 06:34:47	GO - ITUMBIARA - BR-153	Ignição ligada		Status	46	NÃO	-18,3997	-49,2031
	27/07/2024 06:32:47	GO - ITUMBIARA - BR-153	Ignição ligada		Status	48	NÃO	-18,4133	-49,1944
	27/07/2024 06:30:47	MG - ARAPORÃ - BR-153	Ignição ligada		Status	49	NÃO	-18,4312	-49,1918
	27/07/2024 06:28:47	MG - ARAPORÃ - BR-153	Ignição ligada		Status	76	NÃO	-18,4492	-49,1877
	27/07/2024 06:26:47	MG - ARAPORÃ - BR-153	Ignição ligada		Status	73	NÃO	-18,4713	-49,1883
	27/07/2024 06:24:47	MG - ARAPORÃ - BR-153	Ignição ligada		Status	70	NÃO	-18,4933	-49,1888
	27/07/2024 06:22:47	MG - ARAPORÃ - BR-153	Ignição ligada		Status	69	NÃO	-18,5154	-49,1894

RELATÓRIO ANALÍTICO POR VEÍCULO

Período: 26/07/2024 00:00:00 à 02/08/2024 23:59:59  
Identificador: STI4G62 LUIZ DAF 2024 530  
Placa: STI4G62

- Legenda:**
-  Mensagens enviadas do Veículo (Veículo -> Central)
  -  Mensagens enviadas do Veículo (Controle de Jornada Cliente)
  -  Mensagens enviadas da Central (Central -> Veículo)



Sentido:	Data e Hora:	Localização:	Mensagem:	Modo Emergência	Tipo Mensagem:	Vel. (Km/h)	Log ?	Latitude	Longitude
	27/07/2024 06:20:47	MG - ARAPORÃ - BR-153	Ignição ligada		Status	52	NÃO	-18,5315	-49,1919
	27/07/2024 06:20:14	MG - ARAPORÃ - BR-153			Posição Normal	60	NÃO	-18,5357	-49,1926
	27/07/2024 06:18:47	MG - CENTRALINA - BR-153	Ignição ligada		Status	74	NÃO	-18,5513	-49,1939
	27/07/2024 06:16:47	MG - CENTRALINA - BR-153	Ignição ligada		Status	63	NÃO	-18,5727	-49,1937
	27/07/2024 06:14:47	MG - CENTRALINA - BR-153	Ignição ligada		Status	69	NÃO	-18,5928	-49,1925
	27/07/2024 06:10:51	MG - CENTRALINA - BR-153			Posição Normal	80	NÃO	-18,6322	-49,1831
	27/07/2024 06:10:47	MG - CENTRALINA - BR-153	Ignição ligada		Status	81	NÃO	-18,6329	-49,1827
	27/07/2024 06:08:47	MG - CENTRALINA - Próx. BR-153	Ignição ligada		Status	77	NÃO	-18,6430	-49,1768
	27/07/2024 06:08:47	MG - CENTRALINA - BR-153	Ignição ligada		Status	77	NÃO	-18,6432	-49,1769
	27/07/2024 06:07:47	MG - CENTRALINA - Próx. BR-153	Ignição ligada		Status	79	NÃO	-18,6616	-49,1662
	27/07/2024 06:06:16	MG - CENTRALINA - BR-153			Posição Normal	76	NÃO	-18,6771	-49,1574
	27/07/2024 06:05:47	MG - CANÁPOLIS - BR-153	Ignição ligada		Status	74	SIM	-18,6818	-49,1547
	27/07/2024 06:03:47	MG - CENTRALINA - Próx. BR-153	Ignição ligada		Status	70	NÃO	-18,7105	-49,1370
	27/07/2024 06:03:47	MG - CENTRALINA - BR-153	Ignição ligada		Status	70	SIM	-18,7106	-49,1371
	27/07/2024 06:00:47	MG - CANÁPOLIS - BR-153	Ignição ligada		Status	70	SIM	-18,7238	-49,1195
	27/07/2024 05:58:47	MG - CANÁPOLIS - Próx. BR-153	Ignição ligada		Status	9	NÃO	-18,7393	-49,0983
	27/07/2024 05:58:47	MG - CANÁPOLIS - Próx. BR-153	Ignição ligada		Status	9	SIM	-18,7394	-49,0985
	27/07/2024 05:55:54	MENSAGEM ENVIADA PELA CENTRAL   Enviada por: integração	Habilitar sensor de porta do carona		Comando		-		
	27/07/2024 05:55:54	MENSAGEM ENVIADA PELA CENTRAL   Enviada por: integração	Habilitar sensor de violação de painel		Comando		-		
	27/07/2024 05:55:53	MENSAGEM ENVIADA PELA CENTRAL   Enviada por: integração	Habilitar sensor de porta do motorista		Comando		-		
	27/07/2024 05:55:53	MENSAGEM ENVIADA PELA CENTRAL   Enviada por: integração	Desabilitar Botão de Abertura de Trava de Baú		Comando		-		
	27/07/2024 05:55:45	MG - CANÁPOLIS - Próx. BR-153	Ignição ligada		Evento	0	SIM	-18,7403	-49,0967
	27/07/2024 05:54:04	MG - CANÁPOLIS - Próx. BR-153	11 REINICIO DE VIAGEM 11 REINICIO DE VIAGEM ID MOTORISTA:		Macro		NÃO	-18,7402	-49,0967
	27/07/2024 05:53:56	MG - CANÁPOLIS - Próx. BR-153	Ignição desligada		Evento	0	SIM	-18,7403	-49,0967
	27/07/2024 05:53:47	MG - CANÁPOLIS - Próx. BR-153	O veículo está bloqueado		Status	0	NÃO	-18,7402	-49,0967
	27/07/2024 05:52:47	MG - CANÁPOLIS - Próx. BR-153	Ignição ligada		Status	0	SIM	-18,7403	-49,0967
	27/07/2024 05:50:47	MG - CANÁPOLIS - Próx. BR-153	Ignição ligada		Status	0	SIM	-18,7403	-49,0967
	27/07/2024 05:48:47	MG - CANÁPOLIS - Próx. BR-153	O veículo está bloqueado		Status	0	NÃO	-18,7402	-49,0967
	27/07/2024 05:48:47	MG - CANÁPOLIS - Próx. BR-153	Ignição ligada		Status	0	NÃO	-18,7402	-49,0967
	27/07/2024 05:48:47	MG - CANÁPOLIS - Próx. BR-153	Parada do Veículo		Alerta de Software	0	NÃO	-18,7402	-49,0967
	27/07/2024 05:48:47	MG - CANÁPOLIS - Próx. BR-153	Ignição ligada		Status	0	SIM	-18,7403	-49,0967
	27/07/2024 05:48:46	MG - CANÁPOLIS - Próx. BR-153	Ignição ligada		Evento	0	SIM	-18,7403	-49,0967
	27/07/2024 05:41:45	MENSAGEM ENVIADA PELA CENTRAL   Enviada por: integração	Habilitar sensor de desengate		Comando		-		
	27/07/2024 05:41:44	MENSAGEM ENVIADA PELA CENTRAL   Enviada por: integração	Desligar Bloqueio		Comando		-		
	27/07/2024 05:41:44	MG - CANÁPOLIS - Próx. BR-153	Ignição desligada		Evento	0	SIM	-18,7403	-49,0967



## RELATÓRIO ANALÍTICO POR VEÍCULO

































Período: 26/07/2024 00:00:00 à 02/08/2024 23:59:59

Identificador: STI4G62 LUIZ DAF 2024 530

Placa: STI4G62

- Legenda:**
-  Mensagens enviadas do Veículo (Veículo -> Central)
  -  Mensagens enviadas do Veículo (Controle de Jornada Cliente)
  -  Mensagens enviadas da Central (Central -> Veículo)






Sentido:	Data e Hora:	Localização:	Mensagem:	Modo Emergência	Tipo Mensagem:	Vel. (Km/h)	Log ?	Latitude	Longitude
	27/07/2024 05:41:43	MENSAGEM ENVIADA PELA CENTRAL   Enviada por: integração	Habilitar sensor de violação de painel		Comando		-		
	27/07/2024 05:41:42	MENSAGEM ENVIADA PELA CENTRAL   Enviada por: integração	Habilitar sensor de porta do motorista		Comando		-		
	27/07/2024 05:41:42	MENSAGEM ENVIADA PELA CENTRAL   Enviada por: integração	Desabilitar Botão de Abertura de Trava de Baú		Comando		-		
	27/07/2024 05:41:42	MENSAGEM ENVIADA PELA CENTRAL   Enviada por: integração	Habilitar sensor de porta do carona		Comando		-		
	27/07/2024 05:41:05	MG - CANÁPOLIS - Próx. BR-153	Ignição ligada		Status	0	SIM	-18,7403	-49,0967
	27/07/2024 05:39:47	MG - CANÁPOLIS - Próx. BR-153	Ignição ligada		Evento	0	SIM	-18,7403	-49,0967
	27/07/2024 05:38:26	MG - CANÁPOLIS - Próx. BR-153	11 REINICIO DE VIAGEM 11 REINICIO DE VIAGEM ID MOTORISTA:		Macro		NÃO	-18,7402	-49,0967
	27/07/2024 05:37:36	MG - CANÁPOLIS - Próx. BR-153	O veículo está bloqueado		Status	0	NÃO	-18,7402	-49,0967
	27/07/2024 05:37:36	MG - CANÁPOLIS - Próx. BR-153	Porta do Motorista aberta		Evento	0	NÃO	-18,7402	-49,0967
	27/07/2024 05:25:19	MG - CANÁPOLIS - Próx. BR-153	Parada do Veículo		Alerta de Software	0	NÃO	-18,7402	-49,0967
	27/07/2024 05:25:19	MG - CANÁPOLIS - Próx. BR-153	Porta do Motorista aberta		Evento	0	NÃO	-18,7402	-49,0967
	27/07/2024 05:25:19	MG - CANÁPOLIS - Próx. BR-153	O veículo está bloqueado		Status	0	NÃO	-18,7402	-49,0967
	27/07/2024 05:01:04	MG - CANÁPOLIS - Próx. BR-153	O veículo está bloqueado		Status	0	NÃO	-18,7402	-49,0967
	27/07/2024 05:01:04	MG - CANÁPOLIS - Próx. BR-153	Parada do Veículo		Alerta de Software	0	NÃO	-18,7402	-49,0967
	27/07/2024 04:59:51	MENSAGEM ENVIADA PELA CENTRAL   Enviada por: integração	Temporizador 05-05 / 15 hora(s)		Comando		-		
	27/07/2024 04:58:07	MENSAGEM ENVIADA PELA CENTRAL   Enviada por: integração	Ultima Posição		Comando		-		
	27/07/2024 04:00:39	MG - CANÁPOLIS - Próx. BR-153	Parada do Veículo		Alerta de Software	0	NÃO	-18,7403	-49,0967
	27/07/2024 04:00:39	MG - CANÁPOLIS - Próx. BR-153	O veículo está bloqueado		Status	0	NÃO	-18,7403	-49,0967
	27/07/2024 03:59:38	MENSAGEM ENVIADA PELA CENTRAL   Enviada por: integração	Temporizador 05-05 / 1 hora(s)		Comando		-		
	27/07/2024 03:57:46	MENSAGEM ENVIADA PELA CENTRAL   Enviada por: integração	Ultima Posição		Comando		-		
	27/07/2024 02:59:55	MG - CANÁPOLIS - Próx. BR-153	O veículo está bloqueado		Status	0	NÃO	-18,7402	-49,0967
	27/07/2024 02:59:55	MG - CANÁPOLIS - Próx. BR-153	Parada do Veículo		Alerta de Software	0	NÃO	-18,7402	-49,0967
	27/07/2024 02:58:05	MENSAGEM ENVIADA PELA CENTRAL   Enviada por: integração	Temporizador 05-05 / 1 hora(s)		Comando		-		
	27/07/2024 02:57:00	MENSAGEM ENVIADA PELA CENTRAL   Enviada por: integração	Ultima Posição		Comando		-		
	27/07/2024 01:59:49	MG - CANÁPOLIS - Próx. BR-153	Parada do Veículo		Alerta de Software	0	NÃO	-18,7403	-49,0967
	27/07/2024 01:59:49	MG - CANÁPOLIS - Próx. BR-153	O veículo está bloqueado		Status	0	NÃO	-18,7403	-49,0967
	27/07/2024 01:58:36	MENSAGEM ENVIADA PELA CENTRAL   Enviada por: integração	Temporizador 05-05 / 1 hora(s)		Comando		-		
	27/07/2024 01:57:00	MENSAGEM ENVIADA PELA CENTRAL   Enviada por: integração	Ultima Posição		Comando		-		
	27/07/2024 01:29:26	MENSAGEM ENVIADA PELA CENTRAL   Enviada por: integração	Temporizador 10-10 / 1 hora(s)		Comando		-		
	27/07/2024 00:59:43	MG - CANÁPOLIS - Próx. BR-153	O veículo está bloqueado		Status	0	NÃO	-18,7402	-49,0965
	27/07/2024 00:59:43	MG - CANÁPOLIS - Próx. BR-153	Parada do Veículo		Alerta de Software	0	NÃO	-18,7402	-49,0965
	27/07/2024 00:58:09	MENSAGEM ENVIADA PELA CENTRAL   Enviada por: integração	Temporizador 05-05 / 1 hora(s)		Comando		-		

## RELATÓRIO ANALÍTICO POR VEÍCULO

Período: 26/07/2024 00:00:00 à 02/08/2024 23:59:59

Identificador: STI4G62 LUIZ DAF 2024 530

Placa: STI4G62

- Legenda:**
-  Mensagens enviadas do Veículo (Veículo -> Central)
  -  Mensagens enviadas do Veículo (Controle de Jornada Cliente)
  -  Mensagens enviadas da Central (Central -> Veículo)



Sentido:	Data e Hora:	Localização:	Mensagem:	Modo Emergência	Tipo Mensagem:	Vel. (Km/h)	Log ?	Latitude	Longitude
	27/07/2024 00:56:52	MENSAGEM ENVIADA PELA CENTRAL   Enviada por: integração	Ultima Posição		Comando		-		
	26/07/2024 23:59:19	MG - CANÁPOLIS - Próx. BR-153	Parada do Veículo		Alerta de Software	0	NÃO	-18,7402	-49,0967
	26/07/2024 23:59:19	MG - CANÁPOLIS - Próx. BR-153	O veículo está bloqueado		Status	0	NÃO	-18,7402	-49,0967
	26/07/2024 23:57:17	MENSAGEM ENVIADA PELA CENTRAL   Enviada por: integração	Temporizador 05-05 / 1 hora(s)		Comando		-		
	26/07/2024 23:56:27	MENSAGEM ENVIADA PELA CENTRAL   Enviada por: integração	Ultima Posição		Comando		-		
	26/07/2024 22:59:15	MG - CANÁPOLIS - Próx. BR-153	O veículo está bloqueado		Status	0	NÃO	-18,7403	-49,0967
	26/07/2024 22:59:15	MG - CANÁPOLIS - Próx. BR-153	Parada do Veículo		Alerta de Software	0	NÃO	-18,7403	-49,0967
	26/07/2024 22:57:59	MENSAGEM ENVIADA PELA CENTRAL   Enviada por: integração	Temporizador 05-05 / 1 hora(s)		Comando		-		
	26/07/2024 22:56:13	MENSAGEM ENVIADA PELA CENTRAL   Enviada por: integração	Ultima Posição		Comando		-		
	26/07/2024 21:58:58	MG - CANÁPOLIS - Próx. BR-153	Parada do Veículo		Alerta de Software	0	NÃO	-18,7403	-49,0967
	26/07/2024 21:58:58	MG - CANÁPOLIS - Próx. BR-153	O veículo está bloqueado		Status	0	NÃO	-18,7403	-49,0967
	26/07/2024 21:56:24	MENSAGEM ENVIADA PELA CENTRAL   Enviada por: integração	Temporizador 05-05 / 1 hora(s)		Comando		-		
	26/07/2024 21:55:54	MENSAGEM ENVIADA PELA CENTRAL   Enviada por: integração	Ultima Posição		Comando		-		
	26/07/2024 21:16:51	MG - CANÁPOLIS - Próx. BR-153	O veículo está bloqueado		Status	0	NÃO	-18,7403	-49,0967
	26/07/2024 21:16:51	MG - CANÁPOLIS - Próx. BR-153	Porta do Motorista aberta		Evento	0	NÃO	-18,7403	-49,0967
	26/07/2024 21:16:51	MG - CANÁPOLIS - Próx. BR-153	Parada do Veículo		Alerta de Software	0	NÃO	-18,7403	-49,0967
	26/07/2024 20:58:04	MG - CANÁPOLIS - Próx. BR-153	Parada do Veículo		Alerta de Software	0	NÃO	-18,7403	-49,0967
	26/07/2024 20:58:04	MG - CANÁPOLIS - Próx. BR-153	O veículo está bloqueado		Status	0	NÃO	-18,7403	-49,0967
	26/07/2024 20:58:04	MG - CANÁPOLIS - Próx. BR-153	Porta do Motorista aberta		Evento	0	NÃO	-18,7403	-49,0967
	26/07/2024 20:48:30	MG - CANÁPOLIS - Próx. BR-153	O veículo está bloqueado		Status	0	NÃO	-18,7402	-49,0967
	26/07/2024 20:48:30	MG - CANÁPOLIS - Próx. BR-153	Porta do Motorista aberta		Evento	0	NÃO	-18,7402	-49,0967
	26/07/2024 20:48:30	MG - CANÁPOLIS - Próx. BR-153	Parada do Veículo		Alerta de Software	0	NÃO	-18,7402	-49,0967
	26/07/2024 20:03:27	MG - CANÁPOLIS - Próx. BR-153	Porta do Motorista aberta		Status	0	SIM	-18,7404	-49,0968
	26/07/2024 20:01:27	MG - CANÁPOLIS - Próx. BR-153	Porta do Motorista aberta		Status	0	SIM	-18,7403	-49,0967
	26/07/2024 20:00:13	MG - CANÁPOLIS - Próx. BR-153	Parada do Veículo		Alerta de Software	0	NÃO	-18,7403	-49,0967
	26/07/2024 20:00:13	MG - CANÁPOLIS - Próx. BR-153	Porta do Motorista aberta		Evento	0	NÃO	-18,7403	-49,0967
	26/07/2024 20:00:13	MG - CANÁPOLIS - Próx. BR-153	O veículo está bloqueado		Status	0	NÃO	-18,7403	-49,0967
	26/07/2024 19:53:27	MG - CANÁPOLIS - Próx. BR-153	Porta do Motorista aberta		Status	0	SIM	-18,7403	-49,0967
	26/07/2024 19:53:18	MG - CANÁPOLIS - Próx. BR-153	O veículo está bloqueado		Status	0	NÃO	-18,7402	-49,0967
	26/07/2024 19:53:18	MG - CANÁPOLIS - Próx. BR-153	Porta do Motorista aberta		Evento	0	NÃO	-18,7402	-49,0967
	26/07/2024 19:53:18	MG - CANÁPOLIS - Próx. BR-153	Parada do Veículo		Alerta de Software	0	NÃO	-18,7402	-49,0967
	26/07/2024 19:40:50	MENSAGEM ENVIADA PELA CENTRAL   Enviada por: integração	Ligar Bloqueio		Comando		-		
	26/07/2024 19:40:49	MENSAGEM ENVIADA PELA CENTRAL   Enviada por: integração	MENSAGEM IIVRE:VEICULO BLOQUEADO		Macro		-		
	26/07/2024 19:40:29	MG - CANÁPOLIS - Próx. BR-153	Parada do Veículo		Alerta de Software	0	NÃO	-18,7403	-49,0967
	26/07/2024 19:40:29	MG - CANÁPOLIS - Próx. BR-153	O veículo está bloqueado		Status	0	NÃO	-18,7403	-49,0967

RELATÓRIO ANALÍTICO POR VEÍCULO

Período: 26/07/2024 00:00:00 à 02/08/2024 23:59:59

Identificador: STI4G62 LUIZ DAF 2024 530

Placa: STI4G62

Legenda:

Mensagens enviadas do Veículo (Veículo -> Central)

Mensagens enviadas do Veículo (Controle de Jornada Cliente)

Mensagens enviadas da Central (Central -> Veículo)






Sentido:	Data e Hora:	Localização:	Mensagem:	Modo Emergência	Tipo Mensagem:	Vel. (Km/h)	Log ?	Latitude	Longitude
	26/07/2024 19:40:29	MG - CANÁPOLIS - Próx. BR-153	Porta do Carona aberta		Evento	0	NÃO	-18,7403	-49,0967
	26/07/2024 19:39:27	MG - CANÁPOLIS - Próx. BR-153	Porta do Motorista aberta		Status	0	SIM	-18,7404	-49,0967
	26/07/2024 19:39:06	MG - CANÁPOLIS - Próx. BR-153	O veículo está bloqueado		Status	0	NÃO	-18,7403	-49,0967
	26/07/2024 19:39:06	MG - CANÁPOLIS - Próx. BR-153	Porta do Motorista aberta		Evento	0	NÃO	-18,7403	-49,0967
	26/07/2024 19:39:06	MG - CANÁPOLIS - Próx. BR-153	Parada do Veículo		Alerta de Software	0	NÃO	-18,7403	-49,0967
	26/07/2024 19:38:01	MG - CANÁPOLIS - Próx. BR-153	Parada do Veículo		Alerta de Software	0	NÃO	-18,7403	-49,0967
	26/07/2024 19:38:01	MG - CANÁPOLIS - Próx. BR-153	O veículo está bloqueado		Status	0	NÃO	-18,7403	-49,0967
	26/07/2024 19:38:01	MG - CANÁPOLIS - Próx. BR-153	Porta do Motorista aberta		Evento	0	NÃO	-18,7403	-49,0967
	26/07/2024 19:35:57	MG - CANÁPOLIS - Próx. BR-153	Ignição desligada		Evento	0	SIM	-18,7404	-49,0967
	26/07/2024 19:35:43	MG - CANÁPOLIS - Próx. BR-153	O veículo está bloqueado		Status	0	NÃO	-18,7403	-49,0967
	26/07/2024 19:35:43	MG - CANÁPOLIS - Próx. BR-153	Porta do Motorista aberta		Evento	0	NÃO	-18,7403	-49,0967
	26/07/2024 19:35:43	MG - CANÁPOLIS - Próx. BR-153	Ignição ligada		Status	0	NÃO	-18,7403	-49,0967
	26/07/2024 19:35:43	MG - CANÁPOLIS - Próx. BR-153	Parada do Veículo		Alerta de Software	0	NÃO	-18,7403	-49,0967
	26/07/2024 19:35:27	MG - CANÁPOLIS - Próx. BR-153	Ignição ligada		Status	0	SIM	-18,7404	-49,0967
	26/07/2024 19:34:54	MG - CANÁPOLIS - Próx. BR-153	10 PERNOITE: 10 PERNOITE: LOCAL: PREVISAO DE REINICIO DATA: HORA: ID MOTORISTA:		Macro		NÃO	-18,7403	-49,0967
	26/07/2024 19:33:27	MG - CANÁPOLIS - Próx. BR-153	Ignição ligada		Status	8	NÃO	-18,7410	-49,0963
	26/07/2024 19:33:27	MG - CANÁPOLIS - Próx. BR-153	Ignição ligada		Status	8	SIM	-18,7410	-49,0963
	26/07/2024 19:30:27	MG - CANÁPOLIS - BR-153	Ignição ligada		Status	71	SIM	-18,7517	-49,0823
	26/07/2024 19:28:44	MG - CANÁPOLIS - BR-153			Posição Normal	70	NÃO	-18,7678	-49,0737
	26/07/2024 19:28:27	MG - CANÁPOLIS - BR-153	Ignição ligada		Status	57	NÃO	-18,7704	-49,0732
	26/07/2024 19:26:27	MG - CANÁPOLIS - BR-153	Ignição ligada		Status	41	NÃO	-18,7806	-49,0789
	26/07/2024 19:24:27	MG - MONTE ALEGRE DE MINAS - BR-153	Ignição ligada		Status	74	NÃO	-18,7961	-49,0826
	26/07/2024 19:22:47	MG - MONTE ALEGRE DE MINAS - Próx. BR-153			Posição Normal	56	NÃO	-18,8121	-49,0858
	26/07/2024 19:22:27	MG - MONTE ALEGRE DE MINAS - BR-153	Ignição ligada		Status	60	NÃO	-18,8147	-49,0868
	26/07/2024 19:20:27	MG - MONTE ALEGRE DE MINAS - BR-153	Ignição ligada		Status	72	NÃO	-18,8316	-49,0889
	26/07/2024 19:19:00	MG - MONTE ALEGRE DE MINAS - BR-153			Posição Normal	54	NÃO	-18,8450	-49,0926
	26/07/2024 19:18:27	MG - MONTE ALEGRE DE MINAS - BR-153	Ignição ligada		Status	58	NÃO	-18,8480	-49,0893
	26/07/2024 19:16:27	MG - MONTE ALEGRE DE MINAS - BR-153	Ignição ligada		Status	66	NÃO	-18,8601	-49,0749
	26/07/2024 19:14:27	MG - MONTE ALEGRE DE MINAS - BR-153	Ignição ligada		Status	30	NÃO	-18,8699	-49,0640
	26/07/2024 19:12:27	MG - MONTE ALEGRE DE MINAS - BR-153	Ignição ligada		Status	39	NÃO	-18,8763	-49,0580
	26/07/2024 19:10:27	MG - MONTE ALEGRE DE MINAS - Próx. BR-153	Ignição ligada		Status	8	NÃO	-18,8784	-49,0558
	26/07/2024 19:08:27	MG - MONTE ALEGRE DE MINAS - Próx. BR-153	Ignição ligada		Status	0	NÃO	-18,8785	-49,0555
	26/07/2024 19:08:27	MG - MONTE ALEGRE DE MINAS - Próx. BR-153	Parada do Veículo		Alerta de Software	0	NÃO	-18,8785	-49,0555
	26/07/2024 19:06:27	MG - MONTE ALEGRE DE MINAS - Próx. BR-365	Ignição ligada		Status	56	NÃO	-18,8794	-49,0504

## RELATÓRIO ANALÍTICO POR VEÍCULO






































Período: 26/07/2024 00:00:00 à 02/08/2024 23:59:59

Identificador: STI4G62 LUIZ DAF 2024 530

Placa: STI4G62




- Legenda:**
-  Mensagens enviadas do Veículo (Veículo -> Central)
  -  Mensagens enviadas do Veículo (Controle de Jornada Cliente)
  -  Mensagens enviadas da Central (Central -> Veículo)








































Sentido:	Data e Hora:	Localização:	Mensagem:	Modo Emergência	Tipo Mensagem:	Vel. (Km/h)	Log ?	Latitude	Longitude
	26/07/2024 19:04:27	MG - MONTE ALEGRE DE MINAS - BR-365	Ignição ligada		Status	32	NÃO	-18,8818	-49,0345
	26/07/2024 19:02:27	MG - MONTE ALEGRE DE MINAS - BR-365	Ignição ligada		Status	79	NÃO	-18,8810	-49,0146
	26/07/2024 19:00:27	MG - MONTE ALEGRE DE MINAS - BR-365	Ignição ligada		Status	78	NÃO	-18,8799	-48,9958
	26/07/2024 18:58:27	MG - MONTE ALEGRE DE MINAS - BR-365	Ignição ligada		Status	73	NÃO	-18,8791	-48,9742
	26/07/2024 18:56:27	MG - MONTE ALEGRE DE MINAS - BR-365	Ignição ligada		Status	72	NÃO	-18,8783	-48,9515
	26/07/2024 18:54:51	MG - MONTE ALEGRE DE MINAS - BR-365			Posição Normal	82	NÃO	-18,8777	-48,9366
	26/07/2024 18:54:27	MG - MONTE ALEGRE DE MINAS - BR-365	Ignição ligada		Status	74	NÃO	-18,8775	-48,9314
	26/07/2024 18:52:27	MG - MONTE ALEGRE DE MINAS - BR-365	Ignição ligada		Status	73	NÃO	-18,8766	-48,9087
	26/07/2024 18:50:27	MG - MONTE ALEGRE DE MINAS - BR-365	Ignição ligada		Status	72	NÃO	-18,8762	-48,8855
	26/07/2024 18:48:27	MG - MONTE ALEGRE DE MINAS - BR-365	Ignição ligada		Status	70	NÃO	-18,8676	-48,8684
	26/07/2024 18:46:27	MG - MONTE ALEGRE DE MINAS - BR-365	Ignição ligada		Status	71	NÃO	-18,8533	-48,8524
	26/07/2024 18:44:27	MG - MONTE ALEGRE DE MINAS - BR-365	Ignição ligada		Status	68	NÃO	-18,8500	-48,8325
	26/07/2024 18:42:50	MG - MONTE ALEGRE DE MINAS - BR-365			Posição Normal	75	NÃO	-18,8494	-48,8143
	26/07/2024 18:42:27	MG - MONTE ALEGRE DE MINAS - BR-365	Ignição ligada		Status	68	NÃO	-18,8499	-48,8097
	26/07/2024 18:40:27	MG - MONTE ALEGRE DE MINAS - BR-365	Ignição ligada		Status	69	NÃO	-18,8520	-48,7876
	26/07/2024 18:38:27	MG - MONTE ALEGRE DE MINAS - BR-365	Ignição ligada		Status	78	NÃO	-18,8592	-48,7714
	26/07/2024 18:36:27	MG - MONTE ALEGRE DE MINAS - BR-365	Ignição ligada		Status	79	NÃO	-18,8728	-48,7524
	26/07/2024 18:34:27	MG - MONTE ALEGRE DE MINAS - BR-365	Ignição ligada		Status	75	NÃO	-18,8845	-48,7336
	26/07/2024 18:32:27	MG - MONTE ALEGRE DE MINAS - BR-365	Ignição ligada		Status	64	NÃO	-18,8883	-48,7107
	26/07/2024 18:30:27	MG - MONTE ALEGRE DE MINAS - BR-365	Ignição ligada		Status	62	NÃO	-18,8915	-48,6905
	26/07/2024 18:28:27	MG - MONTE ALEGRE DE MINAS - BR-365	Ignição ligada		Status	67	NÃO	-18,8903	-48,6717
	26/07/2024 18:26:27	MG - MONTE ALEGRE DE MINAS - BR-365	Ignição ligada		Status	74	NÃO	-18,8936	-48,6495
	26/07/2024 18:24:27	MG - MONTE ALEGRE DE MINAS - BR-365	Ignição ligada		Status	69	NÃO	-18,8889	-48,6257
	26/07/2024 18:23:53	MG - MONTE ALEGRE DE MINAS - BR-365			Posição Normal	67	NÃO	-18,8875	-48,6203
	26/07/2024 18:22:27	MG - MONTE ALEGRE DE MINAS - BR-365	Ignição ligada		Status	73	NÃO	-18,8805	-48,6065
	26/07/2024 18:21:07	MG - MONTE ALEGRE DE MINAS - BR-365			Posição Normal	79	NÃO	-18,8688	-48,5961
	26/07/2024 18:20:27	MG - MONTE ALEGRE DE MINAS - BR-365	Ignição ligada		Status	55	NÃO	-18,8647	-48,5897
	26/07/2024 18:18:27	MG - UBERLÂNDIA - BR-365	Ignição ligada		Status	51	NÃO	-18,8662	-48,5745
	26/07/2024 18:16:27	MG - UBERLÂNDIA - BR-365	Ignição ligada		Status	73	NÃO	-18,8699	-48,5553
	26/07/2024 18:14:27	MG - UBERLÂNDIA - BR-365	Ignição ligada		Status	63	NÃO	-18,8738	-48,5337
	26/07/2024 18:12:27	MG - UBERLÂNDIA - BR-365	Ignição ligada		Status	34	NÃO	-18,8766	-48,5182
	26/07/2024 18:10:27	MG - UBERLÂNDIA - BR-365	Ignição ligada		Status	47	NÃO	-18,8796	-48,4998
	26/07/2024 18:08:27	MG - UBERLÂNDIA - BR-365	Ignição ligada		Status	27	NÃO	-18,8823	-48,4833
	26/07/2024 18:06:27	MG - UBERLÂNDIA - BR-365	Ignição ligada		Status	4	NÃO	-18,8830	-48,4790
	26/07/2024 18:04:27	MG - UBERLÂNDIA - BR-365	Ignição ligada		Status	0	NÃO	-18,8833	-48,4771
	26/07/2024 18:04:27	MG - UBERLÂNDIA - BR-365	Parada do Veículo		Alerta de Software	0	NÃO	-18,8833	-48,4771
	26/07/2024 18:02:27	MG - UBERLÂNDIA - BR-365	Ignição ligada		Status	17	NÃO	-18,8839	-48,4737

RELATÓRIO ANALÍTICO POR VEÍCULO










































Período: 26/07/2024 00:00:00 à 02/08/2024 23:59:59  
Identificador: STI4G62 LUIZ DAF 2024 530  
Placa: STI4G62

- Legenda:**
-  Mensagens enviadas do Veículo (Veículo -> Central)
  -  Mensagens enviadas do Veículo (Controle de Jornada Cliente)
  -  Mensagens enviadas da Central (Central -> Veículo)






Sentido:	Data e Hora:	Localização:	Mensagem:	Modo Emergência	Tipo Mensagem:	Vel. (Km/h)	Log ?	Latitude	Longitude
	26/07/2024 18:00:27	MG - UBERLÂNDIA - BR-365	Ignição ligada		Status	8	NÃO	-18,8844	-48,4706
	26/07/2024 17:58:27	MG - UBERLÂNDIA - BR-365	Ignição ligada		Status	24	NÃO	-18,8847	-48,4689
	26/07/2024 17:56:27	MG - UBERLÂNDIA - Próx. BR-365	Ignição ligada		Status	72	NÃO	-18,8873	-48,4525
	26/07/2024 17:54:27	MG - UBERLÂNDIA - BR-365	Ignição ligada		Status	76	NÃO	-18,8904	-48,4305
	26/07/2024 17:52:27	MG - UBERLÂNDIA - BR-365	Ignição ligada		Status	71	NÃO	-18,8938	-48,4094
	26/07/2024 17:50:27	MG - UBERLÂNDIA - BR-365	Ignição ligada		Status	57	NÃO	-18,8967	-48,3885
	26/07/2024 17:50:27	MG - UBERLÂNDIA - BR-365	Entrada em Área de Controle 'SP+MG+Rio - Raio 400Km'		Alerta de Software	57	NÃO	-18,8967	-48,3885
	26/07/2024 17:48:27	MG - UBERLÂNDIA - BR-365	Ignição ligada		Status	50	NÃO	-18,8983	-48,3768
	26/07/2024 17:46:27	MG - UBERLÂNDIA - BR-365	Ignição ligada		Status	70	NÃO	-18,9009	-48,3596
	26/07/2024 17:44:27	MG - UBERLÂNDIA - BR-365	Ignição ligada		Status	45	NÃO	-18,9047	-48,3398
	26/07/2024 17:42:27	MG - UBERLÂNDIA - Avenida Juscelino Kubitschek	Ignição ligada		Status	45	NÃO	-18,9054	-48,3227
	26/07/2024 17:40:27	MG - UBERLÂNDIA - Avenida Juscelino Kubitschek	Ignição ligada		Status	39	NÃO	-18,9091	-48,3099
	26/07/2024 17:38:27	MG - UBERLÂNDIA - BR-365	Ignição ligada		Status	59	NÃO	-18,9065	-48,2971
	26/07/2024 17:36:27	MG - UBERLÂNDIA - BR-365	Ignição ligada		Status	56	NÃO	-18,9034	-48,2810
	26/07/2024 17:34:27	MG - UBERLÂNDIA - BR-365	Ignição ligada		Status	63	NÃO	-18,8915	-48,2711
	26/07/2024 17:32:27	MG - UBERLÂNDIA - 620	Parada do Veículo		Alerta de Software	0	NÃO	-18,8837	-48,2661
	26/07/2024 17:32:27	MG - UBERLÂNDIA - 620	Ignição ligada		Status	0	NÃO	-18,8837	-48,2661
	26/07/2024 17:30:27	MG - UBERLÂNDIA - BR-050	Ignição ligada		Status	33	NÃO	-18,8884	-48,2597
	26/07/2024 17:30:27	MG - UBERLÂNDIA - BR-050	Entrada em Área de Controle 'SP+MG+Rio - Raio 400Km'		Alerta de Software	33	NÃO	-18,8884	-48,2597
	26/07/2024 17:28:27	MG - UBERLÂNDIA - BR-050	Ignição ligada		Status	39	NÃO	-18,8938	-48,2508
	26/07/2024 17:26:27	MG - UBERLÂNDIA - BR-050	Ignição ligada		Status	29	NÃO	-18,9003	-48,2398
	26/07/2024 17:24:27	MG - UBERLÂNDIA - BR-050	Ignição ligada		Status	63	NÃO	-18,9089	-48,2251
	26/07/2024 17:22:27	MG - UBERLÂNDIA - BR-050	Ignição ligada		Status	61	NÃO	-18,9274	-48,2212
	26/07/2024 17:20:27	MG - UBERLÂNDIA - BR-050	Ignição ligada		Status	49	NÃO	-18,9448	-48,2184
	26/07/2024 17:18:27	MG - UBERLÂNDIA - BR-050	Ignição ligada		Status	60	NÃO	-18,9602	-48,2160
	26/07/2024 17:16:27	MG - UBERLÂNDIA - BR-050	Ignição ligada		Status	45	NÃO	-18,9757	-48,2136
	26/07/2024 17:14:27	MG - UBERLÂNDIA - BR-050	Ignição ligada		Status	75	NÃO	-18,9872	-48,2118
	26/07/2024 17:12:27	MG - UBERLÂNDIA - BR-050	Ignição ligada		Status	72	NÃO	-19,0093	-48,2085
	26/07/2024 17:10:27	MG - UBERLÂNDIA - BR-050	Ignição ligada		Status	73	NÃO	-19,0295	-48,2025
	26/07/2024 17:08:27	MG - UBERLÂNDIA - BR-050	Ignição ligada		Status	71	NÃO	-19,0506	-48,1962
	26/07/2024 17:06:27	MG - UBERLÂNDIA - BR-050	Ignição ligada		Status	59	NÃO	-19,0717	-48,1899
	26/07/2024 17:04:27	MG - UBERLÂNDIA - BR-050	Ignição ligada		Status	67	NÃO	-19,0854	-48,1858
	26/07/2024 17:02:27	MG - UBERLÂNDIA - BR-050	Ignição ligada		Status	34	NÃO	-19,1031	-48,1805
	26/07/2024 17:02:27	MG - UBERLÂNDIA - BR-050	Entrada em Área de Controle 'SP+MG+Rio - Raio 400Km'		Alerta de Software	34	NÃO	-19,1031	-48,1805
	26/07/2024 17:00:27	MG - UBERLÂNDIA - BR-050	Ignição ligada		Status	79	NÃO	-19,1193	-48,1757
	26/07/2024 16:59:07	MG - UBERLÂNDIA - BR-050			Posição Normal	66	NÃO	-19,1342	-48,1712
	26/07/2024 16:58:27	MG - UBERLÂNDIA - Próx. BR-050	Ignição ligada		Status	81	NÃO	-19,1465	-48,1675








































<div>RELATÓRIO ANALÍTICO POR VEÍCULO</div> <div>Período: 26/07/2024 00:00:00 à 02/08/2024 23:59:59</div> <div>Identificador: STI4G62 LUIZ DAF 2024 530</div> <div>Placa: STI4G62</div>			<div>Legenda:</div> <div><div> Mensagens enviadas do Veículo (Veículo -&gt; Central)</div><div> Mensagens enviadas do Veículo (Controle de Jornada Cliente)</div><div> Mensagens enviadas da Central (Central -&gt; Veículo)</div></div>				<div></div>			
Sentido:	Data e Hora:	Localização:	Mensagem:	Modo Emergência	Tipo Mensagem:	Vel. (Km/h)	Log ?	Latitude	Longitude	
	26/07/2024 16:58:27	MG - UBERLÂNDIA - BR-050	Ignição ligada		Status	81	NÃO	-19,1465	-48,1676	
	26/07/2024 16:55:27	MG - UBERABA - BR-050	Ignição ligada		Status	73	NÃO	-19,1652	-48,1620	
	26/07/2024 16:53:27	MG - UBERABA - Próx. BR-050	Ignição ligada		Status	35	NÃO	-19,1816	-48,1569	
	26/07/2024 16:51:27	MG - UBERABA - BR-050	Ignição ligada		Status	44	NÃO	-19,1955	-48,1530	
	26/07/2024 16:49:27	MG - UBERABA - BR-050	Ignição ligada		Status	77	NÃO	-19,2154	-48,1472	
	26/07/2024 16:47:27	MG - UBERABA - BR-050	Ignição ligada		Status	78	NÃO	-19,2380	-48,1405	
	26/07/2024 16:45:27	MG - UBERABA - BR-050	Ignição ligada		Status	78	NÃO	-19,2590	-48,1315	
	26/07/2024 16:43:27	MG - UBERABA - BR-050	Ignição ligada		Status	78	NÃO	-19,2807	-48,1221	
	26/07/2024 16:43:27	MG - UBERABA - BR-050	Entrada em Área de Controle 'SP+MG+Rio - Raio 400Km'		Alerta de Software	78	NÃO	-19,2807	-48,1221	
	26/07/2024 16:41:27	MG - UBERABA - BR-050	Ignição ligada		Status	75	NÃO	-19,3012	-48,1132	
	26/07/2024 16:39:27	MG - UBERABA - BR-050	Ignição ligada		Status	78	NÃO	-19,3224	-48,1039	
	26/07/2024 16:37:27	MG - UBERABA - BR-050	Ignição ligada		Status	70	NÃO	-19,3430	-48,0950	
	26/07/2024 16:35:27	MG - UBERABA - BR-050	Ignição ligada		Status	52	NÃO	-19,3583	-48,0830	
	26/07/2024 16:33:27	MG - UBERABA - BR-050	Ignição ligada		Status	27	NÃO	-19,3706	-48,0784	
	26/07/2024 16:31:27	MG - UBERABA - BR-050	Ignição ligada		Status	77	NÃO	-19,3846	-48,0765	
	26/07/2024 16:29:27	MG - UBERABA - BR-050	Ignição ligada		Status	29	NÃO	-19,4034	-48,0776	
	26/07/2024 16:27:27	MG - UBERABA - BR-050	Ignição ligada		Status	48	NÃO	-19,4134	-48,0726	
	26/07/2024 16:25:27	MG - UBERABA - BR-050	Ignição ligada		Status	73	NÃO	-19,4322	-48,0672	
	26/07/2024 16:23:27	MG - UBERABA - BR-050	Ignição ligada		Status	75	NÃO	-19,4538	-48,0604	
	26/07/2024 16:21:27	MG - UBERABA - BR-050	Ignição ligada		Status	70	NÃO	-19,4757	-48,0536	
	26/07/2024 16:19:27	MG - UBERABA - BR-050	Ignição ligada		Status	78	NÃO	-19,4961	-48,0474	
	26/07/2024 16:17:27	MG - UBERABA - BR-050	Ignição ligada		Status	73	NÃO	-19,5158	-48,0413	
	26/07/2024 16:15:27	MG - UBERABA - BR-050	Ignição ligada		Status	35	NÃO	-19,5339	-48,0375	
	26/07/2024 16:15:27	MG - UBERABA - BR-050	Entrada em Área de Controle 'SP+MG+Rio - Raio 400Km'		Alerta de Software	35	NÃO	-19,5339	-48,0375	
	26/07/2024 16:13:27	MG - UBERABA - BR-050	Ignição ligada		Status	75	NÃO	-19,5457	-48,0359	
	26/07/2024 16:11:27	MG - UBERABA - BR-050	Ignição ligada		Status	77	NÃO	-19,5677	-48,0331	
	26/07/2024 16:09:27	MG - UBERABA - BR-050	Ignição ligada		Status	48	NÃO	-19,5873	-48,0300	
	26/07/2024 16:07:27	MG - UBERABA - BR-050	Ignição ligada		Status	50	NÃO	-19,6019	-48,0245	
	26/07/2024 16:05:27	MG - UBERABA - BR-050	Ignição ligada		Status	78	NÃO	-19,6185	-48,0181	
	26/07/2024 16:03:27	MG - UBERABA - BR-050	Ignição ligada		Status	66	NÃO	-19,6371	-48,0110	
	26/07/2024 16:01:27	MG - UBERABA - BR-050	Ignição ligada		Status	78	NÃO	-19,6548	-48,0042	
	26/07/2024 15:59:26	MG - UBERABA - Próx. BR-050	Ignição ligada		Status	9	NÃO	-19,6653	-48,0000	
	26/07/2024 15:59:26	MG - UBERABA - Próx. BR-050	Entrada em Área de Controle 'SP+MG+Rio - Raio 400Km'		Alerta de Software	9	NÃO	-19,6653	-48,0000	
	26/07/2024 15:58:57	MG - UBERABA - Próx. BR-050			Posição Normal	27	NÃO	-19,6666	-47,9996	
	26/07/2024 15:57:26	MG - UBERABA - BR-050	Ignição ligada		Status	69	NÃO	-19,6746	-47,9966	
	26/07/2024 15:55:26	MG - UBERABA - Próx. BR-050	Ignição ligada		Status	79	NÃO	-19,6917	-47,9900	
	26/07/2024 15:53:26	MG - UBERABA - BR-050	Ignição ligada		Status	66	NÃO	-19,7071	-47,9842	
[RelatAnalítico - LUIZHENRIQUE]			[08/10/2024 09:24:57]				[Pag.: 149 de 171]			

RELATÓRIO ANALÍTICO POR VEÍCULO

Período: 26/07/2024 00:00:00 à 02/08/2024 23:59:59  
Identificador: STI4G62 LUIZ DAF 2024 530  
Placa: STI4G62




- Legenda:**
-  Mensagens enviadas do Veículo (Veículo -> Central)
  -  Mensagens enviadas do Veículo (Controle de Jornada Cliente)
  -  Mensagens enviadas da Central (Central -> Veículo)






































Sentido:	Data e Hora:	Localização:	Mensagem:	Modo Emergência	Tipo Mensagem:	Vel. (Km/h)	Log ?	Latitude	Longitude
	26/07/2024 15:51:26	MG - UBERABA - BR-050	Ignição ligada		Status	29	NÃO	-19,7197	-47,9798
	26/07/2024 15:49:26	MG - UBERABA - BR-050	Ignição ligada		Status	71	NÃO	-19,7357	-47,9828
	26/07/2024 15:47:26	MG - UBERABA - BR-050	Ignição ligada		Status	75	NÃO	-19,7499	-47,9822
	26/07/2024 15:45:26	MG - UBERABA - BR-050	Ignição ligada		Status	54	NÃO	-19,7705	-47,9739
	26/07/2024 15:43:26	MG - UBERABA - BR-050	Ignição ligada		Status	66	NÃO	-19,7793	-47,9627
	26/07/2024 15:41:26	MG - UBERABA - BR-050	Ignição ligada		Status	52	NÃO	-19,7790	-47,9414
	26/07/2024 15:41:26	MG - UBERABA - BR-050	Entrada em Área de Controle 'SP+MG+Rio - Raio 400Km'		Alerta de Software	52	NÃO	-19,7790	-47,9414
	26/07/2024 15:39:26	MG - UBERABA - BR-050	Ignição ligada		Status	45	NÃO	-19,7785	-47,9221
	26/07/2024 15:37:26	MG - UBERABA - BR-050	Ignição ligada		Status	41	NÃO	-19,7887	-47,9145
	26/07/2024 15:35:26	MG - UBERABA - BR-050	Ignição ligada		Status	62	NÃO	-19,8006	-47,9067
	26/07/2024 15:33:26	MG - UBERABA - BR-050	Ignição ligada		Status	54	NÃO	-19,8165	-47,8962
	26/07/2024 15:31:26	MG - UBERABA - BR-050	Ignição ligada		Status	74	NÃO	-19,8315	-47,8861
	26/07/2024 15:29:26	MG - UBERABA - BR-050	Ignição ligada		Status	43	NÃO	-19,8470	-47,8758
	26/07/2024 15:29:00	MG - UBERABA - BR-050			Posição Normal	30	NÃO	-19,8488	-47,8745
	26/07/2024 15:27:26	MG - UBERABA - BR-050	Ignição ligada		Status	42	NÃO	-19,8574	-47,8689
	26/07/2024 15:25:26	MG - UBERABA - BR-050	Ignição ligada		Status	82	NÃO	-19,8696	-47,8604
	26/07/2024 15:23:26	MG - DELTA - BR-050	Ignição ligada		Status	33	NÃO	-19,8855	-47,8497
	26/07/2024 15:22:04	MG - DELTA - BR-050			Posição Normal	59	NÃO	-19,8964	-47,8423
	26/07/2024 15:21:26	MG - DELTA - BR-050	Ignição ligada		Status	31	NÃO	-19,9051	-47,8364
	26/07/2024 15:21:26	MG - DELTA - Próx. BR-050	Ignição ligada		Status	31	NÃO	-19,9050	-47,8363
	26/07/2024 15:18:26	MG - DELTA - BR-050	Ignição ligada		Status	68	NÃO	-19,9180	-47,8276
	26/07/2024 15:17:18	MG - DELTA - Próx. BR-050	Posição Periódica Lora	LORA	Status	72	NÃO	-19,9288	-47,8200
	26/07/2024 15:17:18	MG - DELTA - Próx. BR-050	Ignição ligada	LORA	Status	72	NÃO	-19,9288	-47,8200
	26/07/2024 15:15:33	MG - DELTA - BR-050			Posição Normal	46	NÃO	-19,9427	-47,8106
	26/07/2024 15:14:26	MG - DELTA - BR-050	Ignição ligada		Status	60	NÃO	-19,9507	-47,8051
	26/07/2024 15:12:26	MG - DELTA - BR-050	Ignição ligada		Status	28	NÃO	-19,9599	-47,7988
	26/07/2024 15:10:26	MG - DELTA - BR-050	Ignição ligada		Status	37	NÃO	-19,9732	-47,7900
	26/07/2024 15:08:26	SP - IGARAPAVA - Rodovia Anhanguera	Ignição ligada		Status	75	NÃO	-19,9906	-47,7873
	26/07/2024 15:06:26	SP - IGARAPAVA - Rodovia Anhanguera	Ignição ligada		Status	79	NÃO	-20,0131	-47,7839
	26/07/2024 15:04:26	SP - IGARAPAVA - Rodovia Anhanguera	Ignição ligada		Status	66	NÃO	-20,0358	-47,7806
	26/07/2024 15:02:26	SP - IGARAPAVA - Rodovia Anhanguera	Ignição ligada		Status	32	NÃO	-20,0516	-47,7842
	26/07/2024 15:00:25	SP - IGARAPAVA - Rodovia Anhanguera	Ignição ligada		Status	28	NÃO	-20,0595	-47,7885
	26/07/2024 14:58:25	SP - ARAMINA - Rodovia Anhanguera	Ignição ligada		Status	76	NÃO	-20,0749	-47,7882
	26/07/2024 14:56:25	SP - ARAMINA - Rodovia Anhanguera	Ignição ligada		Status	48	NÃO	-20,0954	-47,7896
	26/07/2024 14:54:25	SP - ARAMINA - Rodovia Anhanguera	Ignição ligada		Status	77	NÃO	-20,1152	-47,7914
	26/07/2024 14:52:25	SP - ARAMINA - Rodovia Anhanguera	Ignição ligada		Status	47	NÃO	-20,1348	-47,7903
	26/07/2024 14:50:25	SP - ARAMINA - Rodovia Anhanguera	Ignição ligada		Status	71	NÃO	-20,1521	-47,7891

RELATÓRIO ANALÍTICO POR VEÍCULO

Período: 26/07/2024 00:00:00 à 02/08/2024 23:59:59  
Identificador: STI4G62 LUIZ DAF 2024 530  
Placa: STI4G62




- Legenda:**
-  Mensagens enviadas do Veículo (Veículo -> Central)
  -  Mensagens enviadas do Veículo (Controle de Jornada Cliente)
  -  Mensagens enviadas da Central (Central -> Veículo)






































Sentido:	Data e Hora:	Localização:	Mensagem:	Modo Emergência	Tipo Mensagem:	Vel. (Km/h)	Log ?	Latitude	Longitude
	26/07/2024 14:48:25	SP - ARAMINA - Rodovia Anhanguera	Ignição ligada		Status	75	NÃO	-20,1742	-47,7872
	26/07/2024 14:46:25	SP - ARAMINA - Próx. Rodovia Anhanguera	Ignição ligada		Status	70	NÃO	-20,1965	-47,7853
	26/07/2024 14:44:25	SP - BURITIZAL - Rodovia Anhanguera	Ignição ligada		Status	55	NÃO	-20,2142	-47,7881
	26/07/2024 14:42:25	SP - BURITIZAL - Rodovia Anhanguera	Ignição ligada		Status	76	NÃO	-20,2330	-47,7912
	26/07/2024 14:40:25	SP - BURITIZAL - Rodovia Anhanguera	Ignição ligada		Status	38	NÃO	-20,2494	-47,7988
	26/07/2024 14:38:25	SP - ITUVERAVA - Rodovia Anhanguera	Ignição ligada		Status	50	NÃO	-20,2685	-47,7985
	26/07/2024 14:36:25	SP - ITUVERAVA - Rodovia Anhanguera	Ignição ligada		Status	78	NÃO	-20,2819	-47,7972
	26/07/2024 14:34:25	SP - ITUVERAVA - Rodovia Anhanguera	Ignição ligada		Status	74	NÃO	-20,3042	-47,8001
	26/07/2024 14:32:25	SP - ITUVERAVA - Rodovia Anhanguera	Ignição ligada		Status	78	NÃO	-20,3259	-47,8037
	26/07/2024 14:30:25	SP - ITUVERAVA - Rodovia Anhanguera	Ignição ligada		Status	76	NÃO	-20,3465	-47,8110
	26/07/2024 14:28:25	SP - ITUVERAVA - Rodovia Anhanguera	Ignição ligada		Status	60	NÃO	-20,3659	-47,8152
	26/07/2024 14:26:25	SP - ITUVERAVA - Rodovia Anhanguera	Ignição ligada		Status	51	NÃO	-20,3822	-47,8138
	26/07/2024 14:24:25	SP - GUARÁ - Rodovia Anhanguera	Ignição ligada		Status	46	NÃO	-20,3978	-47,8199
	26/07/2024 14:22:25	SP - GUARÁ - Rodovia Anhanguera	Ignição ligada		Status	39	NÃO	-20,4095	-47,8248
	26/07/2024 14:20:25	SP - GUARÁ - Rodovia Anhanguera	Ignição ligada		Status	34	NÃO	-20,4184	-47,8286
	26/07/2024 14:18:25	SP - GUARÁ - Avenida Voluntários de Guará	Ignição ligada		Status	23	NÃO	-20,4281	-47,8322
	26/07/2024 14:16:25	SP - GUARÁ - Rua Olavo Borges de Assis	Ignição ligada		Status	19	NÃO	-20,4330	-47,8341
	26/07/2024 14:14:25	SP - GUARÁ - Próx. Rodovia Anhanguera	Ignição ligada		Status	7	NÃO	-20,4308	-47,8352
	26/07/2024 14:13:40	MENSAGEM ENVIADA PELA CENTRAL   Enviada por: integração	Habilitar sensor de violação de painel		Comando		-		
	26/07/2024 14:13:39	MENSAGEM ENVIADA PELA CENTRAL   Enviada por: integração	Desabilitar Botão de Abertura de Trava de Baú		Comando		-		
	26/07/2024 14:13:30	MENSAGEM ENVIADA PELA CENTRAL   Enviada por: integração	Habilitar sensor de porta do motorista		Comando		-		
	26/07/2024 14:13:29	MENSAGEM ENVIADA PELA CENTRAL   Enviada por: integração	Habilitar sensor de porta do carona		Comando		-		
	26/07/2024 14:13:29	MENSAGEM ENVIADA PELA CENTRAL   Enviada por: integração	Habilitar sensor de desengate		Comando		-		
	26/07/2024 14:13:11	SP - GUARÁ - Próx. Rodovia Anhanguera	Parada do Veículo		Alerta de Software	0	NÃO	-20,4300	-47,8345
	26/07/2024 14:13:11	SP - GUARÁ - Próx. Rodovia Anhanguera	Ignição ligada		Evento	0	NÃO	-20,4300	-47,8345
	26/07/2024 14:13:07	SP - GUARÁ - Próx. Rodovia Anhanguera	11 REINICIO DE VIAGEM 11 REINICIO DE VIAGEM ID MOTORISTA:		Macro		NÃO	-20,4300	-47,8345
	26/07/2024 14:12:25	SP - GUARÁ - Próx. Rodovia Anhanguera	Parada do Veículo		Alerta de Software	0	NÃO	-20,4300	-47,8345
	26/07/2024 14:10:25	SP - GUARÁ - Próx. Rodovia Anhanguera	Parada do Veículo		Alerta de Software	0	NÃO	-20,4300	-47,8345
	26/07/2024 14:08:25	SP - GUARÁ - Próx. Rodovia Anhanguera	Parada do Veículo		Alerta de Software	0	NÃO	-20,4300	-47,8345
	26/07/2024 14:06:25	SP - GUARÁ - Próx. Rodovia Anhanguera	Parada do Veículo		Alerta de Software	0	NÃO	-20,4300	-47,8345
	26/07/2024 14:04:25	SP - GUARÁ - Próx. Rodovia Anhanguera	Parada do Veículo		Alerta de Software	0	NÃO	-20,4300	-47,8345
	26/07/2024 14:04:25	SP - GUARÁ - Próx. Rodovia Anhanguera	Entrada em Área de Controle 'SP+MG+Rio - Raio 400Km'		Alerta de Software	0	NÃO	-20,4300	-47,8345
	26/07/2024 14:02:25	SP - GUARÁ - Próx. Rodovia Anhanguera	Parada do Veículo		Alerta de Software	0	NÃO	-20,4299	-47,8345
	26/07/2024 14:00:25	SP - GUARÁ - Próx. Rodovia Anhanguera	Parada do Veículo		Alerta de Software	0	NÃO	-20,4299	-47,8345
	26/07/2024 13:58:25	SP - GUARÁ - Próx. Rodovia Anhanguera	Parada do Veículo		Alerta de Software	0	NÃO	-20,4299	-47,8345

RELATÓRIO ANALÍTICO POR VEÍCULO

Período: 26/07/2024 00:00:00 à 02/08/2024 23:59:59  
Identificador: STI4G62 LUIZ DAF 2024 530  
Placa: STI4G62




- Legenda:**
-  Mensagens enviadas do Veículo (Veículo -> Central)
  -  Mensagens enviadas do Veículo (Controle de Jornada Cliente)
  -  Mensagens enviadas da Central (Central -> Veículo)





































Sentido:	Data e Hora:	Localização:	Mensagem:	Modo Emergência	Tipo Mensagem:	Vel. (Km/h)	Log ?	Latitude	Longitude
	26/07/2024 13:58:25	SP - GUARÁ - Próx. Rodovia Anhanguera	Entrada em Área de Controle 'SP+MG+Rio - Raio 400Km'		Alerta de Software	0	NÃO	-20,4299	-47,8345
	26/07/2024 13:56:25	SP - GUARÁ - Próx. Rodovia Anhanguera	Parada do Veículo		Alerta de Software	0	NÃO	-20,4299	-47,8345
	26/07/2024 13:54:25	SP - GUARÁ - Próx. Rodovia Anhanguera	Parada do Veículo		Alerta de Software	0	NÃO	-20,4299	-47,8345
	26/07/2024 13:52:25	SP - GUARÁ - Próx. Rodovia Anhanguera	Parada do Veículo		Alerta de Software	0	NÃO	-20,4299	-47,8346
	26/07/2024 13:50:25	SP - GUARÁ - Próx. Rodovia Anhanguera	Parada do Veículo		Alerta de Software	0	NÃO	-20,4299	-47,8346
	26/07/2024 13:49:10	SP - GUARÁ - Próx. Rodovia Anhanguera	Parada do Veículo		Alerta de Software	0	NÃO	-20,4299	-47,8346
	26/07/2024 13:49:10	SP - GUARÁ - Próx. Rodovia Anhanguera	Ignição desligada		Evento	0	NÃO	-20,4299	-47,8346
	26/07/2024 13:48:25	SP - GUARÁ - Próx. Rodovia Anhanguera	Ignição ligada		Status	0	NÃO	-20,4299	-47,8345
	26/07/2024 13:48:25	SP - GUARÁ - Próx. Rodovia Anhanguera	Parada do Veículo		Alerta de Software	0	NÃO	-20,4299	-47,8345
	26/07/2024 13:46:25	SP - GUARÁ - Próx. Rodovia Anhanguera	Parada do Veículo		Alerta de Software	0	NÃO	-20,4299	-47,8345
	26/07/2024 13:46:25	SP - GUARÁ - Próx. Rodovia Anhanguera	Ignição ligada		Status	0	NÃO	-20,4299	-47,8345
	26/07/2024 13:46:12	SP - GUARÁ - Próx. Rodovia Anhanguera	04 PARADA PARA ABASTECIMENTO 04 PARADA PARA ABASTECIMENTO: POSTO: PREVISAO DE REINICIO HORA: ID MOTORISTA:		Macro		NÃO	-20,4299	-47,8345
	26/07/2024 13:44:25	SP - GUARÁ - Próx. Rodovia Anhanguera	Ignição ligada		Status	26	NÃO	-20,4282	-47,8334
	26/07/2024 13:42:25	SP - GUARÁ - Rodovia Anhanguera	Ignição ligada		Status	57	NÃO	-20,4323	-47,8344
	26/07/2024 13:42:25	SP - GUARÁ - Rodovia Anhanguera	Entrada em Área de Controle 'SP+MG+Rio - Raio 400Km'		Alerta de Software	57	NÃO	-20,4323	-47,8344
	26/07/2024 13:40:25	SP - GUARÁ - Avenida Luís Vaz de Camões	Ignição ligada		Status	38	NÃO	-20,4491	-47,8352
	26/07/2024 13:38:25	SP - GUARÁ - Rodovia Anhanguera	Ignição ligada		Status	65	NÃO	-20,4441	-47,8356
	26/07/2024 13:36:25	SP - GUARÁ - Próx. Rodovia Anhanguera	Ignição ligada		Status	13	NÃO	-20,4326	-47,8352
	26/07/2024 13:34:25	SP - GUARÁ - Rodovia Anhanguera	Ignição ligada		Status	63	NÃO	-20,4389	-47,8354
	26/07/2024 13:32:25	SP - GUARÁ - Rodovia Anhanguera	Ignição ligada		Status	65	NÃO	-20,4566	-47,8363
	26/07/2024 13:32:25	SP - GUARÁ - Rodovia Anhanguera	Entrada em Área de Controle 'SP+MG+Rio - Raio 400Km'		Alerta de Software	65	NÃO	-20,4566	-47,8363
	26/07/2024 13:30:25	SP - GUARÁ - Rodovia Anhanguera	Ignição ligada		Status	70	NÃO	-20,4763	-47,8409
	26/07/2024 13:28:25	SP - GUARÁ - Rodovia Anhanguera	Ignição ligada		Status	71	NÃO	-20,4975	-47,8426
	26/07/2024 13:26:25	SP - GUARÁ - Rodovia Anhanguera	Ignição ligada		Status	52	NÃO	-20,5134	-47,8359
	26/07/2024 13:24:25	SP - SÃO JOAQUIM DA BARRA - Rodovia Anhanguera	Ignição ligada		Status	71	NÃO	-20,5326	-47,8466
	26/07/2024 13:22:25	SP - SÃO JOAQUIM DA BARRA - Rodovia Anhanguera	Ignição ligada		Status	56	NÃO	-20,5465	-47,8570
	26/07/2024 13:20:25	SP - SÃO JOAQUIM DA BARRA - Via Anhanguera	Ignição ligada		Status	61	NÃO	-20,5648	-47,8673
	26/07/2024 13:18:25	SP - SÃO JOAQUIM DA BARRA - Via Anhanguera	Ignição ligada		Status	67	NÃO	-20,5803	-47,8752
	26/07/2024 13:18:25	SP - SÃO JOAQUIM DA BARRA - Via Anhanguera	Entrada em Área de Controle 'SP+MG+Rio - Raio 400Km'		Alerta de Software	67	NÃO	-20,5803	-47,8752
	26/07/2024 13:16:25	SP - SÃO JOAQUIM DA BARRA - Via Anhanguera	Ignição ligada		Status	79	NÃO	-20,6008	-47,8833
	26/07/2024 13:14:25	SP - SÃO JOAQUIM DA BARRA - Rodovia Anhanguera	Ignição ligada		Status	84	NÃO	-20,6244	-47,8828
	26/07/2024 13:12:25	SP - SÃO JOAQUIM DA BARRA - Rodovia Anhanguera	Ignição ligada		Status	70	NÃO	-20,6470	-47,8804
	26/07/2024 13:12:25	SP - SÃO JOAQUIM DA BARRA - Rodovia Anhanguera	Entrada em Área de Controle 'SP+MG+Rio - Raio 400Km'		Alerta de Software	70	NÃO	-20,6470	-47,8804
	26/07/2024 13:12:08	SP - ORLÂNDIA - Rodovia Anhanguera			Posição Normal	74	NÃO	-20,6501	-47,8802
	26/07/2024 13:10:25	SP - ORLÂNDIA - Rodovia Anhanguera	Ignição ligada		Status	53	NÃO	-20,6685	-47,8835

RELATÓRIO ANALÍTICO POR VEÍCULO


Período: 26/07/2024 00:00:00 à 02/08/2024 23:59:59  
Identificador: STI4G62 LUIZ DAF 2024 530  
Placa: STI4G62

- Legenda:**
-  Mensagens enviadas do Veículo (Veículo -> Central)
  -  Mensagens enviadas do Veículo (Controle de Jornada Cliente)
  -  Mensagens enviadas da Central (Central -> Veículo)






Sentido:	Data e Hora:	Localização:	Mensagem:	Modo Emergência	Tipo Mensagem:	Vel. (Km/h)	Log ?	Latitude	Longitude
	26/07/2024 13:08:25	SP - ORLÂNDIA - Rodovia Anhanguera	Ignição ligada		Status	59	NÃO	-20,6843	-47,8873
	26/07/2024 13:06:25	SP - ORLÂNDIA - Rodovia Anhanguera	Ignição ligada		Status	67	NÃO	-20,7022	-47,8918
	26/07/2024 13:04:25	SP - ORLÂNDIA - Rua Doze	Ignição ligada		Status	37	NÃO	-20,7159	-47,8928
	26/07/2024 13:03:30	SP - ORLÂNDIA - Rodovia Anhanguera			Posição Normal	48	NÃO	-20,7214	-47,8931
	26/07/2024 13:02:25	SP - ORLÂNDIA - Rodovia Anhanguera	Ignição ligada		Status	77	NÃO	-20,7312	-47,8938
	26/07/2024 13:00:25	SP - ORLÂNDIA - Rodovia Anhanguera	Ignição ligada		Status	62	NÃO	-20,7531	-47,8927
	26/07/2024 12:58:25	SP - ORLÂNDIA - Rodovia Anhanguera	Ignição ligada		Status	60	NÃO	-20,7716	-47,8914
	26/07/2024 12:56:25	SP - SALES OLIVEIRA - Rodovia Anhanguera	Ignição ligada		Status	74	NÃO	-20,7895	-47,8905
	26/07/2024 12:54:25	SP - SALES OLIVEIRA - Rodovia Anhanguera	Ignição ligada		Status	49	NÃO	-20,8090	-47,8920
	26/07/2024 12:52:25	SP - SALES OLIVEIRA - Rodovia Anhanguera	Ignição ligada		Status	78	NÃO	-20,8244	-47,8933
	26/07/2024 12:50:25	SP - SALES OLIVEIRA - Rodovia Anhanguera	Ignição ligada		Status	80	NÃO	-20,8416	-47,8946
	26/07/2024 12:48:25	SP - SALES OLIVEIRA - Rodovia Anhanguera	Ignição ligada		Status	70	NÃO	-20,8586	-47,8960
	26/07/2024 12:46:25	SP - SALES OLIVEIRA - Rodovia Anhanguera	Ignição ligada		Status	74	NÃO	-20,8777	-47,8976
	26/07/2024 12:44:25	SP - SALES OLIVEIRA - Rodovia Anhanguera	Ignição ligada		Status	36	NÃO	-20,8954	-47,8937
	26/07/2024 12:42:25	SP - SALES OLIVEIRA - Próx. Rodovia Anhanguera	Ignição ligada		Status	8	NÃO	-20,8998	-47,8923
	26/07/2024 12:41:40	SP - SALES OLIVEIRA - Próx. Rodovia Anhanguera	Parada do Veículo		Alerta de Software	0	NÃO	-20,9001	-47,8922
	26/07/2024 12:41:40	SP - SALES OLIVEIRA - Próx. Rodovia Anhanguera	Ignição ligada		Evento	0	NÃO	-20,9001	-47,8922
	26/07/2024 12:41:05	MENSAGEM ENVIADA PELA CENTRAL   Enviada por: integração	Desligar Bloqueio		Comando		-		
	26/07/2024 12:41:05	MENSAGEM ENVIADA PELA CENTRAL   Enviada por: integração	Habilitar sensor de violação de painel		Comando		-		
	26/07/2024 12:41:03	MENSAGEM ENVIADA PELA CENTRAL   Enviada por: integração	Habilitar sensor de porta do carona		Comando		-		
	26/07/2024 12:41:02	MENSAGEM ENVIADA PELA CENTRAL   Enviada por: integração	Habilitar sensor de porta do motorista		Comando		-		
	26/07/2024 12:41:02	MENSAGEM ENVIADA PELA CENTRAL   Enviada por: integração	Desabilitar Botão de Abertura de Trava de Baú		Comando		-		
	26/07/2024 12:41:02	MENSAGEM ENVIADA PELA CENTRAL   Enviada por: integração	Habilitar sensor de desengate		Comando		-		
	26/07/2024 12:40:25	SP - SALES OLIVEIRA - Próx. Rodovia Anhanguera	Parada do Veículo		Alerta de Software	0	NÃO	-20,9001	-47,8922
	26/07/2024 12:40:22	SP - SALES OLIVEIRA - Próx. Rodovia Anhanguera	11 REINICIO DE VIAGEM 11 REINICIO DE VIAGEM ID MOTORISTA:		Macro		NÃO	-20,9001	-47,8922
	26/07/2024 12:39:13	SP - SALES OLIVEIRA - Próx. Rodovia Anhanguera	Parada do Veículo		Alerta de Software	0	NÃO	-20,9001	-47,8922
	26/07/2024 12:39:13	SP - SALES OLIVEIRA - Próx. Rodovia Anhanguera	Porta do Motorista aberta		Evento	0	NÃO	-20,9001	-47,8922
	26/07/2024 12:38:25	SP - SALES OLIVEIRA - Próx. Rodovia Anhanguera	Parada do Veículo		Alerta de Software	0	NÃO	-20,9001	-47,8922
	26/07/2024 12:36:25	SP - SALES OLIVEIRA - Próx. Rodovia Anhanguera	Parada do Veículo		Alerta de Software	0	NÃO	-20,9001	-47,8922
	26/07/2024 12:34:25	SP - SALES OLIVEIRA - Próx. Rodovia Anhanguera	Parada do Veículo		Alerta de Software	0	NÃO	-20,9001	-47,8922
	26/07/2024 12:32:25	SP - SALES OLIVEIRA - Próx. Rodovia Anhanguera	Parada do Veículo		Alerta de Software	0	NÃO	-20,9001	-47,8922
	26/07/2024 12:32:25	SP - SALES OLIVEIRA - Próx. Rodovia Anhanguera	Entrada em Área de Controle 'SP+MG+Rio - Raio 400Km'		Alerta de Software	0	NÃO	-20,9001	-47,8922
	26/07/2024 12:30:25	SP - SALES OLIVEIRA - Próx. Rodovia Anhanguera	Parada do Veículo		Alerta de Software	0	NÃO	-20,9001	-47,8922
	26/07/2024 12:28:25	SP - SALES OLIVEIRA - Próx. Rodovia Anhanguera	Parada do Veículo		Alerta de Software	0	NÃO	-20,9001	-47,8922
	26/07/2024 12:26:25	SP - SALES OLIVEIRA - Próx. Rodovia Anhanguera	Parada do Veículo		Alerta de Software	0	NÃO	-20,9001	-47,8922

























RELATÓRIO ANALÍTICO POR VEÍCULO				Legenda:						
Período: 26/07/2024 00:00:00 à 02/08/2024 23:59:59				📶 Mensagens enviadas do Veículo (Veículo -> Central)						
Identificador: STI4G62 LUIZ DAF 2024 530				📶 Mensagens enviadas do Veículo (Controle de Jornada Cliente)						
Placa: STI4G62				📶 Mensagens enviadas da Central (Central -> Veículo)						
Sentido:	Data e Hora:	Localização:	Mensagem:	Modo Emergência	Tipo Mensagem:	Vel. (Km/h)	Log ?	Latitude	Longitude	
📶	26/07/2024 12:24:25	SP - SALES OLIVEIRA - Próx. Rodovia Anhanguera	Parada do Veículo		Alerta de Software	0	NÃO	-20,9001	-47,8922	
📶	26/07/2024 12:22:25	SP - SALES OLIVEIRA - Próx. Rodovia Anhanguera	Parada do Veículo		Alerta de Software	0	NÃO	-20,9001	-47,8922	
📶	26/07/2024 12:20:25	SP - SALES OLIVEIRA - Próx. Rodovia Anhanguera	Parada do Veículo		Alerta de Software	0	NÃO	-20,9001	-47,8922	
📶	26/07/2024 12:18:25	SP - SALES OLIVEIRA - Próx. Rodovia Anhanguera	Parada do Veículo		Alerta de Software	0	NÃO	-20,9001	-47,8922	
📶	26/07/2024 12:17:09	MENSAGEM ENVIADA PELA CENTRAL   Enviada por: integração	Ligar Bloqueio		Comando		-			
📶	26/07/2024 12:17:09	MENSAGEM ENVIADA PELA CENTRAL   Enviada por: integração	MENSAGEM IIVRE:VEICULO BLOQUEADO		Macro		-			
📶	26/07/2024 12:16:25	SP - SALES OLIVEIRA - Próx. Rodovia Anhanguera	Parada do Veículo		Alerta de Software	0	NÃO	-20,9001	-47,8922	
📶	26/07/2024 12:16:25	SP - SALES OLIVEIRA - Próx. Rodovia Anhanguera	Porta do Motorista aberta		Status	0	NÃO	-20,9001	-47,8922	
📶	26/07/2024 12:16:09	SP - SALES OLIVEIRA - Próx. Rodovia Anhanguera	Porta do Motorista aberta		Evento	0	NÃO	-20,9001	-47,8922	
📶	26/07/2024 12:16:09	SP - SALES OLIVEIRA - Próx. Rodovia Anhanguera	Parada do Veículo		Alerta de Software	0	NÃO	-20,9001	-47,8922	
📶	26/07/2024 12:16:05	SP - SALES OLIVEIRA - Próx. Rodovia Anhanguera	Ignição desligada		Evento	0	NÃO	-20,9001	-47,8922	
📶	26/07/2024 12:15:24	SP - SALES OLIVEIRA - Próx. Rodovia Anhanguera	05 PARADA PARA ALIMENTACAO 05 PARADA PARA ALIMENTACAO: LOCAL: KM: PREVISAO DE REINICIO DATA: HORA:		Macro		NÃO	-20,9001	-47,8922	
📶	26/07/2024 12:14:25	SP - SALES OLIVEIRA - Próx. Rodovia Anhanguera	Ignição ligada		Status	3	NÃO	-20,9001	-47,8922	
📶	26/07/2024 12:13:56	SP - SALES OLIVEIRA - Rodovia Anhanguera			Posição Normal	27	NÃO	-20,9011	-47,8920	
📶	26/07/2024 12:12:56	SP - SALES OLIVEIRA - Rodovia Anhanguera			Posição Normal	61	NÃO	-20,9088	-47,8897	
📶	26/07/2024 12:12:25	SP - JARDINÓPOLIS - Rodovia Anhanguera	Ignição ligada		Status	56	NÃO	-20,9131	-47,8884	
📶	26/07/2024 12:10:25	SP - JARDINÓPOLIS - Rodovia Anhanguera	Ignição ligada		Status	82	NÃO	-20,9291	-47,8836	
📶	26/07/2024 12:09:45	SP - JARDINÓPOLIS - Rodovia Anhanguera			Posição Normal	61	NÃO	-20,9362	-47,8814	
📶	26/07/2024 12:08:25	SP - JARDINÓPOLIS - Próx. Rodovia Anhanguera	Ignição ligada		Status	54	NÃO	-20,9558	-47,8725	
📶	26/07/2024 12:08:25	SP - JARDINÓPOLIS - Rodovia Anhanguera	Ignição ligada		Status	54	NÃO	-20,9559	-47,8726	
📶	26/07/2024 12:05:25	SP - JARDINÓPOLIS - Rodovia Anhanguera	Ignição ligada		Status	77	NÃO	-20,9747	-47,8632	
📶	26/07/2024 12:03:25	SP - JARDINÓPOLIS - Rodovia Anhanguera	Ignição ligada		Status	34	NÃO	-20,9920	-47,8545	
📶	26/07/2024 12:01:25	SP - JARDINÓPOLIS - Rodovia Anhanguera	Ignição ligada		Status	32	NÃO	-21,0041	-47,8484	
📶	26/07/2024 11:59:25	SP - JARDINÓPOLIS - Rodovia Anhanguera	Ignição ligada		Status	71	NÃO	-21,0209	-47,8399	
📶	26/07/2024 11:57:25	SP - JARDINÓPOLIS - Rodovia Anhanguera	Ignição ligada		Status	75	NÃO	-21,0397	-47,8305	
📶	26/07/2024 11:57:25	SP - JARDINÓPOLIS - Rodovia Anhanguera	Entrada em Área de Controle 'SP+MG+Rio - Raio 400Km'		Alerta de Software	75	NÃO	-21,0397	-47,8305	
📶	26/07/2024 11:55:25	SP - JARDINÓPOLIS - Rodovia Anhanguera	Ignição ligada		Status	49	NÃO	-21,0574	-47,8216	
📶	26/07/2024 11:53:25	SP - RIBEIRÃO PRETO - Rodovia Anhanguera	Ignição ligada		Status	80	NÃO	-21,0707	-47,8112	
📶	26/07/2024 11:51:25	SP - RIBEIRÃO PRETO - Rodovia Anhanguera	Ignição ligada		Status	72	NÃO	-21,0881	-47,7978	
📶	26/07/2024 11:49:25	SP - RIBEIRÃO PRETO - Próx. Rodovia Anhanguera	Ignição ligada		Status	61	NÃO	-21,1052	-47,7856	
📶	26/07/2024 11:47:25	SP - RIBEIRÃO PRETO - Rodovia Anhanguera	Ignição ligada		Status	68	NÃO	-21,1223	-47,7733	
📶	26/07/2024 11:45:25	SP - RIBEIRÃO PRETO - Rodovia Anhanguera	Ignição ligada		Status	73	NÃO	-21,1404	-47,7614	
📶	26/07/2024 11:43:25	SP - RIBEIRÃO PRETO - Rodovia Anhanguera	Ignição ligada		Status	81	NÃO	-21,1627	-47,7562	

RELATÓRIO ANALÍTICO POR VEÍCULO

Período: 26/07/2024 00:00:00 à 02/08/2024 23:59:59  
Identificador: STI4G62 LUIZ DAF 2024 530  
Placa: STI4G62




- Legenda:**
-  Mensagens enviadas do Veículo (Veículo -> Central)
  -  Mensagens enviadas do Veículo (Controle de Jornada Cliente)
  -  Mensagens enviadas da Central (Central -> Veículo)














Sentido:	Data e Hora:	Localização:	Mensagem:	Modo Emergência	Tipo Mensagem:	Vel. (Km/h)	Log ?	Latitude	Longitude
	26/07/2024 11:41:25	SP - RIBEIRÃO PRETO - Rodovia Anhanguera	Ignição ligada		Status	72	NÃO	-21,1840	-47,7570
	26/07/2024 11:39:25	SP - RIBEIRÃO PRETO - Rodovia Anhanguera	Ignição ligada		Status	73	NÃO	-21,2059	-47,7583
	26/07/2024 11:37:25	SP - RIBEIRÃO PRETO - Rodovia Anhanguera	Ignição ligada		Status	76	NÃO	-21,2287	-47,7594
	26/07/2024 11:35:25	SP - RIBEIRÃO PRETO - Rodovia Anhanguera	Ignição ligada		Status	79	NÃO	-21,2500	-47,7558
	26/07/2024 11:33:25	SP - CRAVINHOS - Próx. Rodovia Anhanguera	Ignição ligada		Status	71	NÃO	-21,2724	-47,7554
	26/07/2024 11:31:25	SP - CRAVINHOS - Rodovia Anhanguera	Ignição ligada		Status	72	NÃO	-21,2914	-47,7465
	26/07/2024 11:29:25	SP - CRAVINHOS - Rodovia Anhanguera	Ignição ligada		Status	78	NÃO	-21,3109	-47,7373
	26/07/2024 11:27:25	SP - CRAVINHOS - Rodovia Anhanguera	Ignição ligada		Status	73	NÃO	-21,3306	-47,7281
	26/07/2024 11:25:25	SP - CRAVINHOS - Rodovia Anhanguera	Ignição ligada		Status	36	NÃO	-21,3471	-47,7239
	26/07/2024 11:25:25	SP - CRAVINHOS - Rodovia Anhanguera	Entrada em Área de Controle 'SP+MG+Rio - Raio 400Km'		Alerta de Software	36	NÃO	-21,3471	-47,7239
	26/07/2024 11:23:25	SP - CRAVINHOS - Rodovia Anhanguera	Ignição ligada		Status	56	NÃO	-21,3602	-47,7213
	26/07/2024 11:21:25	SP - CRAVINHOS - Rodovia Anhanguera	Ignição ligada		Status	75	NÃO	-21,3751	-47,7092
	26/07/2024 11:19:53	SP - SÃO SIMÃO - Rodovia Anhanguera			Posição Normal	31	NÃO	-21,3855	-47,7008
	26/07/2024 11:19:53	SP - SÃO SIMÃO - Rodovia Anhanguera	Entrada em Área de Controle 'SP+MG+Rio - Raio 400Km'		Alerta de Software	31	NÃO	-21,3855	-47,7008
	26/07/2024 11:19:25	SP - SÃO SIMÃO - Rodovia Anhanguera	Ignição ligada		Status	35	NÃO	-21,3872	-47,6994
	26/07/2024 11:17:25	SP - SÃO SIMÃO - Rodovia Anhanguera	Ignição ligada		Status	80	NÃO	-21,3970	-47,6824
	26/07/2024 11:15:25	SP - SÃO SIMÃO - Rodovia Anhanguera	Ignição ligada		Status	76	NÃO	-21,4074	-47,6696
	26/07/2024 11:13:25	SP - SÃO SIMÃO - Rodovia Anhanguera	Ignição ligada		Status	62	NÃO	-21,4204	-47,6595
	26/07/2024 11:11:25	SP - SÃO SIMÃO - Rodovia Anhanguera	Ignição ligada		Status	63	NÃO	-21,4337	-47,6522
	26/07/2024 11:09:25	SP - SÃO SIMÃO - Rodovia Anhanguera	Ignição ligada		Status	79	NÃO	-21,4555	-47,6452
	26/07/2024 11:07:25	SP - SÃO SIMÃO - Rodovia Anhanguera	Ignição ligada		Status	59	NÃO	-21,4744	-47,6402
	26/07/2024 11:05:25	SP - SÃO SIMÃO - Rodovia Anhanguera	Ignição ligada		Status	73	NÃO	-21,4901	-47,6411
	26/07/2024 11:05:04	SP - SÃO SIMÃO - Próx. Rodovia Anhanguera			Posição Normal	77	NÃO	-21,4940	-47,6414
	26/07/2024 11:03:25	SP - SÃO SIMÃO - Rodovia Anhanguera	Ignição ligada		Status	77	NÃO	-21,5120	-47,6424
	26/07/2024 11:01:25	SP - SÃO SIMÃO - Rodovia Anhanguera	Ignição ligada		Status	68	NÃO	-21,5350	-47,6412
	26/07/2024 10:59:25	SP - SÃO SIMÃO - Rodovia Anhanguera	Ignição ligada		Status	63	NÃO	-21,5547	-47,6368
	26/07/2024 10:57:25	SP - SÃO SIMÃO - Rodovia Anhanguera	Ignição ligada		Status	35	NÃO	-21,5691	-47,6317
	26/07/2024 10:55:25	SP - SÃO SIMÃO - Rodovia Anhanguera	Ignição ligada		Status	56	NÃO	-21,5837	-47,6266
	26/07/2024 10:53:25	SP - SANTA RITA DO PASSA QUATRO - Rodovia Anhanguera	Ignição ligada		Status	68	NÃO	-21,6026	-47,6201
	26/07/2024 10:51:25	SP - SANTA RITA DO PASSA QUATRO - Rodovia Anhanguera	Ignição ligada		Status	61	NÃO	-21,6216	-47,6150
	26/07/2024 10:49:25	SP - SANTA RITA DO PASSA QUATRO - Rodovia Anhanguera	Ignição ligada		Status	79	NÃO	-21,6433	-47,6114
	26/07/2024 10:47:25	SP - SANTA RITA DO PASSA QUATRO - Rodovia Anhanguera	Ignição ligada		Status	56	NÃO	-21,6606	-47,6085
	26/07/2024 10:45:25	SP - SANTA RITA DO PASSA QUATRO - Rodovia Anhanguera	Ignição ligada		Status	70	NÃO	-21,6810	-47,6030
	26/07/2024 10:43:25	SP - SANTA RITA DO PASSA QUATRO - Rodovia Anhanguera	Ignição ligada		Status	30	NÃO	-21,6981	-47,5967
	26/07/2024 10:41:28	SP - SANTA RITA DO PASSA QUATRO - Rodovia Anhanguera			Posição Normal	29	NÃO	-21,7060	-47,5939
	26/07/2024 10:41:25	SP - SANTA RITA DO PASSA QUATRO - Rodovia Anhanguera	Ignição ligada		Status	28	NÃO	-21,7061	-47,5938
	26/07/2024 10:39:25	SP - SANTA RITA DO PASSA QUATRO - Rodovia Anhanguera	Ignição ligada		Status	33	NÃO	-21,7198	-47,5887

RELATÓRIO ANALÍTICO POR VEÍCULO

Período: 26/07/2024 00:00:00 à 02/08/2024 23:59:59  
Identificador: STI4G62 LUIZ DAF 2024 530  
Placa: STI4G62

- Legenda:**
-  Mensagens enviadas do Veículo (Veículo -> Central)
  -  Mensagens enviadas do Veículo (Controle de Jornada Cliente)
  -  Mensagens enviadas da Central (Central -> Veículo)



Sentido:	Data e Hora:	Localização:	Mensagem:	Modo Emergência	Tipo Mensagem:	Vel. (Km/h)	Log ?	Latitude	Longitude
	26/07/2024 10:39:25	SP - SANTA RITA DO PASSA QUATRO - Rodovia Anhanguera	Ignição ligada		Status	33	NÃO	-21,7198	-47,5888
	26/07/2024 10:36:25	SP - SANTA RITA DO PASSA QUATRO - Rodovia Anhanguera	Ignição ligada		Status	76	NÃO	-21,7323	-47,5843
	26/07/2024 10:34:24	SP - SANTA RITA DO PASSA QUATRO - Rodovia Anhanguera	Ignição ligada		Status	72	NÃO	-21,7501	-47,5709
	26/07/2024 10:32:24	SP - SANTA RITA DO PASSA QUATRO - Rodovia Anhanguera	Ignição ligada		Status	79	NÃO	-21,7626	-47,5553
	26/07/2024 10:30:24	SP - SANTA RITA DO PASSA QUATRO - Rodovia Anhanguera	Ignição ligada		Status	58	NÃO	-21,7767	-47,5372
	26/07/2024 10:28:24	SP - SANTA RITA DO PASSA QUATRO - Rodovia Anhanguera	Ignição ligada		Status	30	NÃO	-21,7845	-47,5272
	26/07/2024 10:26:24	SP - SANTA RITA DO PASSA QUATRO - Rodovia Anhanguera	Ignição ligada		Status	75	NÃO	-21,7940	-47,5151
	26/07/2024 10:24:24	SP - PORTO FERREIRA - Rodovia Anhanguera	Ignição ligada		Status	52	NÃO	-21,8077	-47,5013
	26/07/2024 10:22:24	SP - PORTO FERREIRA - Rodovia Anhanguera	Ignição ligada		Status	65	NÃO	-21,8279	-47,4952
	26/07/2024 10:20:24	SP - PORTO FERREIRA - Rodovia Anhanguera	Ignição ligada		Status	76	NÃO	-21,8496	-47,4951
	26/07/2024 10:18:24	SP - PORTO FERREIRA - Rodovia Anhanguera	Ignição ligada		Status	75	NÃO	-21,8704	-47,4892
	26/07/2024 10:17:24	SP - PORTO FERREIRA - Rodovia Anhanguera			Posição Normal	74	NÃO	-21,8813	-47,4855
	26/07/2024 10:16:24	SP - PORTO FERREIRA - Rodovia Anhanguera	Ignição ligada		Status	65	NÃO	-21,8902	-47,4825
	26/07/2024 10:14:24	SP - PORTO FERREIRA - Rodovia Anhanguera	Ignição ligada		Status	49	NÃO	-21,9100	-47,4758
	26/07/2024 10:12:24	SP - PIRASSUNUNGA - Rodovia Anhanguera	Ignição ligada		Status	73	NÃO	-21,9285	-47,4695
	26/07/2024 10:10:24	SP - PIRASSUNUNGA - Rodovia Anhanguera	Ignição ligada		Status	73	NÃO	-21,9483	-47,4627
	26/07/2024 10:09:37	SP - PIRASSUNUNGA - Rodovia Anhanguera			Posição Normal	51	NÃO	-21,9557	-47,4601
	26/07/2024 10:08:24	SP - PIRASSUNUNGA - Rodovia Anhanguera	Ignição ligada		Status	69	NÃO	-21,9641	-47,4573
	26/07/2024 10:06:24	SP - PIRASSUNUNGA - Rodovia Anhanguera	Ignição ligada		Status	41	NÃO	-21,9823	-47,4512
	26/07/2024 10:04:24	SP - PIRASSUNUNGA - Rodovia Anhanguera	Entrada em Área de Controle 'SP+MG+Rio - Raio 400Km'		Alerta de Software	17	NÃO	-21,9912	-47,4481
	26/07/2024 10:04:24	SP - PIRASSUNUNGA - Rodovia Anhanguera	Ignição ligada		Status	17	NÃO	-21,9912	-47,4481
	26/07/2024 10:02:24	SP - PIRASSUNUNGA - Rodovia Anhanguera	Ignição ligada		Status	11	NÃO	-21,9958	-47,4465
	26/07/2024 10:02:24	SP - PIRASSUNUNGA - Rodovia Anhanguera	Entrada em Área de Controle 'SP+MG+Rio - Raio 400Km'		Alerta de Software	11	NÃO	-21,9958	-47,4465
	26/07/2024 10:00:24	SP - PIRASSUNUNGA - Rodovia Anhanguera	Entrada em Área de Controle 'SP+MG+Rio - Raio 400Km'		Alerta de Software	11	NÃO	-21,9990	-47,4454
	26/07/2024 10:00:24	SP - PIRASSUNUNGA - Rodovia Anhanguera	Ignição ligada		Status	11	NÃO	-21,9990	-47,4454
	26/07/2024 09:58:24	SP - PIRASSUNUNGA - Rodovia Anhanguera	Ignição ligada		Status	2	NÃO	-22,0003	-47,4450
	26/07/2024 09:58:24	SP - PIRASSUNUNGA - Rodovia Anhanguera	Entrada em Área de Controle 'SP+MG+Rio - Raio 400Km'		Alerta de Software	2	NÃO	-22,0003	-47,4450
	26/07/2024 09:56:24	SP - PIRASSUNUNGA - Rodovia Anhanguera	Parada do Veículo		Alerta de Software	0	NÃO	-22,0007	-47,4449
	26/07/2024 09:56:24	SP - PIRASSUNUNGA - Rodovia Anhanguera	Ignição ligada		Status	0	NÃO	-22,0007	-47,4449
	26/07/2024 09:54:24	SP - PIRASSUNUNGA - Rodovia Anhanguera	Ignição ligada		Status	0	NÃO	-22,0019	-47,4444
	26/07/2024 09:54:24	SP - PIRASSUNUNGA - Rodovia Anhanguera	Parada do Veículo		Alerta de Software	0	NÃO	-22,0019	-47,4444
	26/07/2024 09:52:24	SP - PIRASSUNUNGA - Rodovia Anhanguera	Ignição ligada		Status	8	NÃO	-22,0032	-47,4440
	26/07/2024 09:50:24	SP - PIRASSUNUNGA - Rodovia Anhanguera	Ignição ligada		Status	0	NÃO	-22,0056	-47,4432
	26/07/2024 09:50:24	SP - PIRASSUNUNGA - Rodovia Anhanguera	Parada do Veículo		Alerta de Software	0	NÃO	-22,0056	-47,4432
	26/07/2024 09:48:24	SP - PIRASSUNUNGA - Rodovia Anhanguera	Ignição ligada		Status	13	NÃO	-22,0082	-47,4423
	26/07/2024 09:46:24	SP - PIRASSUNUNGA - Rodovia Anhanguera	Ignição ligada		Status	6	NÃO	-22,0097	-47,4418
	26/07/2024 09:44:24	SP - PIRASSUNUNGA - Rodovia Anhanguera	Ignição ligada		Status	0	NÃO	-22,0128	-47,4407

## RELATÓRIO ANALÍTICO POR VEÍCULO





























Período: 26/07/2024 00:00:00 à 02/08/2024 23:59:59

Identificador: STI4G62 LUIZ DAF 2024 530

Placa: STI4G62

- Legenda:**
-  Mensagens enviadas do Veículo (Veículo -> Central)
  -  Mensagens enviadas do Veículo (Controle de Jornada Cliente)
  -  Mensagens enviadas da Central (Central -> Veículo)






Sentido:	Data e Hora:	Localização:	Mensagem:	Modo Emergência	Tipo Mensagem:	Vel. (Km/h)	Log ?	Latitude	Longitude
	26/07/2024 09:44:24	SP - PIRASSUNUNGA - Rodovia Anhanguera	Parada do Veículo		Alerta de Software	0	NÃO	-22,0128	-47,4407
	26/07/2024 09:42:24	SP - PIRASSUNUNGA - Rodovia Anhanguera	Ignição ligada		Status	4	NÃO	-22,0149	-47,4401
	26/07/2024 09:40:24	SP - PIRASSUNUNGA - Rodovia Anhanguera	Ignição ligada		Status	9	NÃO	-22,0184	-47,4388
	26/07/2024 09:38:24	SP - PIRASSUNUNGA - Rodovia Anhanguera	Ignição ligada		Status	43	NÃO	-22,0349	-47,4331
	26/07/2024 09:36:24	SP - PIRASSUNUNGA - Rodovia Deputado Ciro Albuquerque	Ignição ligada		Status	62	NÃO	-22,0325	-47,4198
	26/07/2024 09:34:24	SP - PIRASSUNUNGA - Rodovia Deputado Ciro Albuquerque	Ignição ligada		Status	68	NÃO	-22,0213	-47,4064
	26/07/2024 09:32:24	SP - PIRASSUNUNGA - Rodovia Deputado Ciro Albuquerque	Ignição ligada		Status	76	NÃO	-22,0100	-47,3930
	26/07/2024 09:30:30	SP - PIRASSUNUNGA - Rodovia Deputado Ciro Albuquerque			Posição Normal	71	NÃO	-22,0095	-47,3714
	26/07/2024 09:30:30	SP - PIRASSUNUNGA - Rodovia Deputado Ciro Albuquerque	Entrada em Área de Controle 'SP+MG+Rio - Raio 400Km'		Alerta de Software	71	NÃO	-22,0095	-47,3714
	26/07/2024 09:30:24	SP - PIRASSUNUNGA - Rodovia Deputado Ciro Albuquerque	Ignição ligada		Status	72	NÃO	-22,0095	-47,3703
	26/07/2024 09:28:24	SP - PIRASSUNUNGA - Rodovia Deputado Ciro Albuquerque	Ignição ligada		Status	74	NÃO	-22,0089	-47,3476
	26/07/2024 09:26:24	SP - PIRASSUNUNGA - Rodovia Deputado Ciro Albuquerque	Ignição ligada		Status	66	NÃO	-22,0083	-47,3256
	26/07/2024 09:24:24	SP - PIRASSUNUNGA - Rodovia Deputado Ciro Albuquerque	Ignição ligada		Status	74	NÃO	-22,0078	-47,3058
	26/07/2024 09:22:24	SP - PIRASSUNUNGA - Rodovia Deputado Ciro Albuquerque	Ignição ligada		Status	62	NÃO	-22,0076	-47,2824
	26/07/2024 09:22:24	SP - PIRASSUNUNGA - Rodovia Deputado Ciro Albuquerque	Entrada em Área de Controle 'SP+MG+Rio - Raio 400Km'		Alerta de Software	62	NÃO	-22,0076	-47,2824
	26/07/2024 09:20:24	SP - PIRASSUNUNGA - Rodovia Deputado Ciro Albuquerque	Ignição ligada		Status	80	NÃO	-22,0083	-47,2584
	26/07/2024 09:18:24	SP - PIRASSUNUNGA - Rodovia Deputado Ciro Albuquerque	Ignição ligada		Status	58	NÃO	-22,0089	-47,2350
	26/07/2024 09:18:03	SP - PIRASSUNUNGA - Rodovia Deputado Ciro Albuquerque			Posição Normal	57	NÃO	-22,0090	-47,2315
	26/07/2024 09:16:24	SP - PIRASSUNUNGA - Próx. Rodovia Deputado Ciro Albuquerque	Ignição ligada		Status	66	NÃO	-22,0093	-47,2137
	26/07/2024 09:16:24	SP - PIRASSUNUNGA - Rodovia Deputado Ciro Albuquerque	Ignição ligada		Status	66	NÃO	-22,0095	-47,2138
	26/07/2024 09:13:24	SP - AGUAÍ - Rodovia Deputado Cyro Albuquerque	Ignição ligada		Status	63	NÃO	-22,0101	-47,1907
	26/07/2024 09:11:56	SP - AGUAÍ - Rodovia Deputado Cyro Albuquerque			Posição Normal	37	NÃO	-22,0104	-47,1779
	26/07/2024 09:11:24	SP - AGUAÍ - Rodovia Deputado Cyro Albuquerque	Ignição ligada		Status	44	NÃO	-22,0105	-47,1746
	26/07/2024 09:09:24	SP - AGUAÍ - Próx. Rodovia Deputado Cyro Albuquerque	Ignição ligada		Status	73	NÃO	-22,0107	-47,1445
	26/07/2024 09:09:24	SP - AGUAÍ - Rodovia Deputado Cyro Albuquerque	Ignição ligada		Status	73	NÃO	-22,0108	-47,1446
	26/07/2024 09:06:24	SP - AGUAÍ - Rodovia Deputado Cyro Albuquerque	Ignição ligada		Status	70	SIM	-22,0138	-47,1234
	26/07/2024 09:04:24	SP - AGUAÍ - Próx. Rodovia Deputado Cyro Albuquerque	Ignição ligada		Status	75	NÃO	-22,0163	-47,1135
	26/07/2024 09:04:24	SP - AGUAÍ - Rodovia Deputado Cyro Albuquerque	Ignição ligada		Status	75	SIM	-22,0164	-47,1136
	26/07/2024 09:03:24	SP - AGUAÍ - Rodovia Deputado Cyro Albuquerque	Ignição ligada		Status	78	SIM	-22,0264	-47,0945
	26/07/2024 09:01:24	SP - AGUAÍ - Rodovia Deputado Cyro Albuquerque	Ignição ligada		Status	57	SIM	-22,0362	-47,0755
	26/07/2024 08:59:24	SP - AGUAÍ - Rodovia Deputado Cyro Albuquerque	Ignição ligada		Status	59	NÃO	-22,0407	-47,0537
	26/07/2024 08:57:24	SP - AGUAÍ - Rodovia Deputado Cyro Albuquerque	Ignição ligada		Status	65	NÃO	-22,0444	-47,0349
	26/07/2024 08:55:24	SP - AGUAÍ - Rodovia Deputado Cyro Albuquerque	Ignição ligada		Status	59	NÃO	-22,0484	-47,0146
	26/07/2024 08:54:57	SP - AGUAÍ - Rodovia Deputado Cyro Albuquerque			Posição Normal	55	NÃO	-22,0491	-47,0109
	26/07/2024 08:53:24	SP - AGUAÍ - Rodovia Deputado Cyro Albuquerque	Ignição ligada		Status	30	NÃO	-22,0546	-47,0010
	26/07/2024 08:51:24	SP - AGUAÍ - Rodovia Deputado Cyro Albuquerque	Ignição ligada		Status	54	NÃO	-22,0618	-46,9901
	26/07/2024 08:51:24	SP - AGUAÍ - Rodovia Deputado Cyro Albuquerque	Entrada em Área de Controle 'SP+MG+Rio - Raio 400Km'		Alerta de Software	54	NÃO	-22,0618	-46,9901

## RELATÓRIO ANALÍTICO POR VEÍCULO

































Período: 26/07/2024 00:00:00 à 02/08/2024 23:59:59

Identificador: STI4G62 LUIZ DAF 2024 530

Placa: STI4G62

- Legenda:**
-  Mensagens enviadas do Veículo (Veículo -> Central)
  -  Mensagens enviadas do Veículo (Controle de Jornada Cliente)
  -  Mensagens enviadas da Central (Central -> Veículo)



Sentido:	Data e Hora:	Localização:	Mensagem:	Modo Emergência	Tipo Mensagem:	Vel. (Km/h)	Log ?	Latitude	Longitude
	26/07/2024 08:49:24	SP - AGUAÍ - 204B	Ignição ligada		Status	59	NÃO	-22,0693	-46,9763
	26/07/2024 08:47:24	SP - AGUAÍ - Rodovia Vereador Rubens Leme Asprino	Ignição ligada		Status	67	NÃO	-22,0602	-46,9578
	26/07/2024 08:45:24	SP - AGUAÍ - Rodovia Vereador Rubens Leme Asprino	Ignição ligada		Status	51	NÃO	-22,0510	-46,9416
	26/07/2024 08:45:24	SP - AGUAÍ - Rodovia Vereador Rubens Leme Asprino	Entrada em Área de Controle 'SP+MG+Rio - Raio 400Km'		Alerta de Software	51	NÃO	-22,0510	-46,9416
	26/07/2024 08:43:24	SP - AGUAÍ - Rodovia Vereador Rubens Leme Asprino	Ignição ligada		Status	77	NÃO	-22,0399	-46,9216
	26/07/2024 08:41:24	SP - AGUAÍ - Rodovia Vereador Rubens Leme Asprino	Ignição ligada		Status	77	NÃO	-22,0319	-46,9029
	26/07/2024 08:39:24	SP - AGUAÍ - Rodovia Vereador Rubens Leme Asprino	Ignição ligada		Status	76	NÃO	-22,0241	-46,8799
	26/07/2024 08:39:24	SP - AGUAÍ - Rodovia Vereador Rubens Leme Asprino	Entrada em Área de Controle 'SP+MG+Rio - Raio 400Km'		Alerta de Software	76	NÃO	-22,0241	-46,8799
	26/07/2024 08:37:24	SP - SÃO JOÃO DA BOA VISTA - Rodovia Dom Tomás Vaquero	Ignição ligada		Status	67	NÃO	-22,0197	-46,8672
	26/07/2024 08:36:08	SP - SÃO JOÃO DA BOA VISTA - Rodovia Dom Tomás Vaquero			Posição Normal	70	NÃO	-22,0158	-46,8559
	26/07/2024 08:35:24	SP - SÃO JOÃO DA BOA VISTA - Rodovia Dom Tomás Vaquero	Ignição ligada		Status	63	NÃO	-22,0107	-46,8420
	26/07/2024 08:35:24	SP - SÃO JOÃO DA BOA VISTA - Rodovia Dom Tomás Vaquero	Ignição ligada		Status	63	NÃO	-22,0108	-46,8420
	26/07/2024 08:32:24	SP - SÃO JOÃO DA BOA VISTA - Rodovia Dom Tomás Vaquero	Ignição ligada		Status	71	NÃO	-22,0028	-46,8248
	26/07/2024 08:30:24	SP - SÃO JOÃO DA BOA VISTA - Avenida Marginal I	Ignição ligada		Status	36	NÃO	-21,9946	-46,8070
	26/07/2024 08:28:24	SP - SÃO JOÃO DA BOA VISTA - Avenida Marginal I	Ignição ligada		Status	48	NÃO	-21,9876	-46,7901
	26/07/2024 08:26:24	SP - SÃO JOÃO DA BOA VISTA - Rodovia Governador Dr. Adhemar P. de Barros	Ignição ligada		Status	77	NÃO	-21,9770	-46,7773
	26/07/2024 08:26:24	SP - SÃO JOÃO DA BOA VISTA - Rodovia Governador Dr. Adhemar P. de Barros	Entrada em Área de Controle 'SP+MG+Rio - Raio 400Km'		Alerta de Software	77	NÃO	-21,9770	-46,7773
	26/07/2024 08:24:24	SP - SÃO JOÃO DA BOA VISTA - Rodovia Governador Dr. Adhemar P. de Barros	Ignição ligada		Status	78	NÃO	-21,9752	-46,7550
	26/07/2024 08:22:24	SP - SÃO JOÃO DA BOA VISTA - Rodovia Governador Dr. Adhemar P. de Barros	Ignição ligada		Status	77	NÃO	-21,9667	-46,7395
	26/07/2024 08:22:24	SP - SÃO JOÃO DA BOA VISTA - Rodovia Governador Dr. Adhemar P. de Barros	Entrada em Área de Controle 'SP+MG+Rio - Raio 400Km'		Alerta de Software	77	NÃO	-21,9667	-46,7395
	26/07/2024 08:20:24	SP - SÃO JOÃO DA BOA VISTA - Rodovia Governador Dr. Adhemar P. de Barros	Entrada em Área de Controle 'SP+MG+Rio - Raio 400Km'		Alerta de Software	41	NÃO	-21,9524	-46,7261
	26/07/2024 08:20:24	SP - SÃO JOÃO DA BOA VISTA - Rodovia Governador Dr. Adhemar P. de Barros	Ignição ligada		Status	41	NÃO	-21,9524	-46,7261
	26/07/2024 08:18:24	SP - ÁGUAS DA PRATA - Rodovia Governador Dr. Adhemar P. de Barros	Ignição ligada		Status	16	NÃO	-21,9464	-46,7181
	26/07/2024 08:18:24	SP - ÁGUAS DA PRATA - Rodovia Governador Dr. Adhemar P. de Barros	Entrada em Área de Controle 'SP+MG+Rio - Raio 400Km'		Alerta de Software	16	NÃO	-21,9464	-46,7181
	26/07/2024 08:16:24	SP - ÁGUAS DA PRATA - Próx. Rodovia Governador Dr. Adhemar P. de Barros	Ignição ligada		Status	42	NÃO	-21,9403	-46,7153
	26/07/2024 08:14:24	SP - ÁGUAS DA PRATA - Próx. Avenida Washington Luiz	Ignição ligada		Status	21	NÃO	-21,9352	-46,7164
	26/07/2024 08:12:55	SP - ÁGUAS DA PRATA - Rodovia Governador Dr. Adhemar P. de Barros			Posição Normal	57	NÃO	-21,9329	-46,7123
	26/07/2024 08:12:55	SP - ÁGUAS DA PRATA - Rodovia Governador Dr. Adhemar P. de Barros	Entrada em Área de Controle 'SP+MG+Rio - Raio 400Km'		Alerta de Software	57	NÃO	-21,9329	-46,7123
	26/07/2024 08:12:24	SP - ÁGUAS DA PRATA - Rodovia Governador Dr. Adhemar P. de Barros	Ignição ligada		Status	49	NÃO	-21,9346	-46,7082
	26/07/2024 08:11:38	SP - ÁGUAS DA PRATA - Rodovia Governador Dr. Adhemar P. de Barros	Botão de aviso de cabine pressionado		Evento	66	NÃO	-21,9376	-46,7024
	26/07/2024 08:11:38	SP - ÁGUAS DA PRATA - Rodovia Governador Dr. Adhemar P. de Barros	Ignição ligada		Status	66	NÃO	-21,9376	-46,7024
	26/07/2024 08:10:32	SP - ÁGUAS DA PRATA - Rodovia Governador Dr. Adhemar P. de Barros	Ignição ligada		Status	39	NÃO	-21,9335	-46,6962






## RELATÓRIO ANALÍTICO POR VEÍCULO
































Período: 26/07/2024 00:00:00 à 02/08/2024 23:59:59

Identificador: STI4G62 LUIZ DAF 2024 530

Placa: STI4G62




- Legenda:**
-  Mensagens enviadas do Veículo (Veículo -> Central)
  -  Mensagens enviadas do Veículo (Controle de Jornada Cliente)
  -  Mensagens enviadas da Central (Central -> Veículo)




































Sentido:	Data e Hora:	Localização:	Mensagem:	Modo Emergência	Tipo Mensagem:	Vel. (Km/h)	Log ?	Latitude	Longitude
	26/07/2024 08:10:32	SP - ÁGUAS DA PRATA - Rodovia Governador Dr. Adhemar P. de Barros	Botão de aviso de cabine pressionado		Evento	39	NÃO	-21,9335	-46,6962
	26/07/2024 08:10:24	SP - ÁGUAS DA PRATA - Rodovia Governador Dr. Adhemar P. de Barros	Ignição ligada		Status	41	NÃO	-21,9326	-46,6963
	26/07/2024 08:10:14	SP - ÁGUAS DA PRATA - Próx. Rodovia Governador Dr. Adhemar P. de Barros			Posição Normal	39	NÃO	-21,9316	-46,6964
	26/07/2024 08:10:14	SP - ÁGUAS DA PRATA - Próx. Rodovia Governador Dr. Adhemar P. de Barros	Entrada em Área de Controle 'SP+MG+Rio - Raio 400Km'		Alerta de Software	39	NÃO	-21,9316	-46,6964
	26/07/2024 08:08:07	MENSAGEM ENVIADA PELA CENTRAL   Enviada por: integração	Ligar Aviso de Cabine		Comando		-		
	26/07/2024 08:08:03	MENSAGEM ENVIADA PELA CENTRAL   Enviada por: integração	MENSAGEM IIVRE:Veiculo sem rota, entrar em contato com a transportadora		Macro		-		
	26/07/2024 08:07:24	SP - ÁGUAS DA PRATA - Rodovia Governador Dr. Adhemar P. de Barros	Ignição ligada		Status	62	NÃO	-21,9101	-46,6979
	26/07/2024 08:06:24	SP - ÁGUAS DA PRATA - Rodovia Governador Dr. Adhemar P. de Barros	Ignição ligada		Status	49	NÃO	-21,9273	-46,6963
	26/07/2024 08:06:24	SP - ÁGUAS DA PRATA - Rodovia Governador Dr. Adhemar P. de Barros	Ignição ligada		Status	49	NÃO	-21,9274	-46,6964
	26/07/2024 08:05:24	SP - ÁGUAS DA PRATA - Próx. Rodovia Governador Dr. Adhemar P. de Barros	Ignição ligada		Status	65	NÃO	-21,8930	-46,6976
	26/07/2024 08:03:24	SP - ÁGUAS DA PRATA - Rodovia Governador Dr. Adhemar P. de Barros	Ignição ligada		Status	50	NÃO	-21,8776	-46,6957
	26/07/2024 08:01:24	SP - ÁGUAS DA PRATA - Próx. Rodovia Governador Dr. Adhemar P. de Barros	Entrada em Área de Controle 'SP+MG+Rio - Raio 400Km'		Alerta de Software	61	NÃO	-21,8626	-46,6893
	26/07/2024 08:01:24	SP - ÁGUAS DA PRATA - Próx. Rodovia Governador Dr. Adhemar P. de Barros	Ignição ligada		Status	61	NÃO	-21,8626	-46,6893
	26/07/2024 07:59:56	SP - ÁGUAS DA PRATA - Rodovia Governador Dr. Adhemar P. de Barros			Posição Normal	69	NÃO	-21,8510	-46,6856
	26/07/2024 07:59:56	SP - ÁGUAS DA PRATA - Rodovia Governador Dr. Adhemar P. de Barros	Entrada em Área de Controle 'SP+MG+Rio - Raio 400Km'		Alerta de Software	69	NÃO	-21,8510	-46,6856
	26/07/2024 07:59:24	SP - ÁGUAS DA PRATA - Rodovia Governador Dr. Adhemar P. de Barros	Ignição ligada		Status	59	NÃO	-21,8465	-46,6827
	26/07/2024 07:57:24	MG - POÇOS DE CALDAS - BR-267	Ignição ligada		Status	48	NÃO	-21,8407	-46,6767
	26/07/2024 07:57:24	MG - POÇOS DE CALDAS - BR-267	Entrada em Área de Controle 'SP+MG+Rio - Raio 400Km'		Alerta de Software	48	NÃO	-21,8407	-46,6767
	26/07/2024 07:57:24	MG - POÇOS DE CALDAS - BR-267	Ignição ligada		Status	48	NÃO	-21,8407	-46,6768
	26/07/2024 07:56:24	MG - POÇOS DE CALDAS - BR-267	Ignição ligada		Status	75	NÃO	-21,8257	-46,6720
	26/07/2024 07:54:24	MG - POÇOS DE CALDAS - BR-267	Ignição ligada		Status	50	SIM	-21,8140	-46,6599
	26/07/2024 07:52:24	MG - POÇOS DE CALDAS - BR-267	Entrada em Área de Controle 'SP+MG+Rio - Raio 400Km'		Alerta de Software	57	NÃO	-21,7997	-46,6492
	26/07/2024 07:52:24	MG - POÇOS DE CALDAS - BR-267	Ignição ligada		Status	57	NÃO	-21,7997	-46,6492
	26/07/2024 07:50:24	MG - POÇOS DE CALDAS - Próx. Avenida João Pinheiro	Ignição ligada		Status	46	NÃO	-21,7902	-46,6390
	26/07/2024 07:50:24	MG - POÇOS DE CALDAS - Próx. Avenida João Pinheiro	Entrada em Área de Controle 'SP+MG+Rio - Raio 400Km'		Alerta de Software	46	NÃO	-21,7902	-46,6390
	26/07/2024 07:48:24	MG - POÇOS DE CALDAS - Avenida João Pinheiro	Ignição ligada		Status	41	NÃO	-21,7792	-46,6321
	26/07/2024 07:46:38	MENSAGEM ENVIADA PELA CENTRAL   Enviada por: integração	Desligar Sirene		Comando		-		
	26/07/2024 07:46:24	MG - POÇOS DE CALDAS - Avenida João Pinheiro	Ignição ligada		Status	9	NÃO	-21,7759	-46,6229
	26/07/2024 07:46:24	MG - POÇOS DE CALDAS - Avenida João Pinheiro	A sirene está ligada		Status	9	NÃO	-21,7759	-46,6229
	26/07/2024 07:46:24	MG - POÇOS DE CALDAS - Avenida João Pinheiro	A sirene está ligada		Alerta de Software	9	NÃO	-21,7759	-46,6229
	26/07/2024 07:44:52	MENSAGEM ENVIADA PELA CENTRAL   Enviada por: integração	Desligar Bloqueio		Comando		-		

RELATÓRIO ANALÍTICO POR VEÍCULO

Período: 26/07/2024 00:00:00 à 02/08/2024 23:59:59  
Identificador: STI4G62 LUIZ DAF 2024 530  
Placa: STI4G62

- Legenda:**
-  Mensagens enviadas do Veículo (Veículo -> Central)
  -  Mensagens enviadas do Veículo (Controle de Jornada Cliente)
  -  Mensagens enviadas da Central (Central -> Veículo)






Sentido:	Data e Hora:	Localização:	Mensagem:	Modo Emergência	Tipo Mensagem:	Vel. (Km/h)	Log ?	Latitude	Longitude
	26/07/2024 07:44:48	MENSAGEM ENVIADA PELA CENTRAL   Enviada por: integração	Habilitar sensor de porta do motorista		Comando		-		
	26/07/2024 07:44:36	MENSAGEM ENVIADA PELA CENTRAL   Enviada por: integração	Habilitar sensor de violação de painel		Comando		-		
	26/07/2024 07:44:36	MENSAGEM ENVIADA PELA CENTRAL   Enviada por: integração	Habilitar sensor de porta do carona		Comando		-		
	26/07/2024 07:44:36	MENSAGEM ENVIADA PELA CENTRAL   Enviada por: integração	Habilitar sensor de desengate		Comando		-		
	26/07/2024 07:44:34	MENSAGEM ENVIADA PELA CENTRAL   Enviada por: integração	Desabilitar Botão de Abertura de Trava de Baú		Comando		-		
	26/07/2024 07:44:24	MG - POÇOS DE CALDAS - Avenida João Pinheiro	A sirene está ligada		Alerta de Software	0	NÃO	-21,7756	-46,6224
	26/07/2024 07:44:24	MG - POÇOS DE CALDAS - Avenida João Pinheiro	Parada do Veículo		Alerta de Software	0	NÃO	-21,7756	-46,6224
	26/07/2024 07:44:24	MG - POÇOS DE CALDAS - Avenida João Pinheiro	Entrada em Área de Controle 'SP+MG+Rio - Raio 400Km'		Alerta de Software	0	NÃO	-21,7756	-46,6224
	26/07/2024 07:44:24	MG - POÇOS DE CALDAS - Avenida João Pinheiro	A sirene está ligada		Status	0	NÃO	-21,7756	-46,6224
	26/07/2024 07:44:24	MG - POÇOS DE CALDAS - Avenida João Pinheiro	Ignição ligada		Status	0	NÃO	-21,7756	-46,6224
	26/07/2024 07:42:50	MG - POÇOS DE CALDAS - Avenida João Pinheiro	A sirene está ligada		Alerta de Software		NÃO	-21,7756	-46,6224
	26/07/2024 07:42:50	MG - POÇOS DE CALDAS - Avenida João Pinheiro	11 REINICIO DE VIAGEM 11 REINICIO DE VIAGEM ID MOTORISTA:		Macro		NÃO	-21,7756	-46,6224
	26/07/2024 07:42:24	MG - POÇOS DE CALDAS - Avenida João Pinheiro	Ignição ligada		Status	0	NÃO	-21,7756	-46,6224
	26/07/2024 07:42:24	MG - POÇOS DE CALDAS - Avenida João Pinheiro	A sirene está ligada		Status	0	NÃO	-21,7756	-46,6224
	26/07/2024 07:40:24	MG - POÇOS DE CALDAS - Avenida João Pinheiro	A sirene está ligada		Status	0	NÃO	-21,7756	-46,6224
	26/07/2024 07:40:24	MG - POÇOS DE CALDAS - Avenida João Pinheiro	Ignição ligada		Status	0	NÃO	-21,7756	-46,6224
	26/07/2024 07:40:24	MG - POÇOS DE CALDAS - Avenida João Pinheiro	A sirene está ligada		Alerta de Software	0	NÃO	-21,7756	-46,6224
	26/07/2024 07:40:24	MG - POÇOS DE CALDAS - Avenida João Pinheiro	Parada do Veículo		Alerta de Software	0	NÃO	-21,7756	-46,6224
	26/07/2024 07:38:24	MG - POÇOS DE CALDAS - Avenida João Pinheiro	A sirene está ligada		Alerta de Software	0	NÃO	-21,7756	-46,6224
	26/07/2024 07:38:24	MG - POÇOS DE CALDAS - Avenida João Pinheiro	A sirene está ligada		Alerta de Software	0	NÃO	-21,7756	-46,6224
	26/07/2024 07:38:24	MG - POÇOS DE CALDAS - Avenida João Pinheiro	Parada do Veículo		Alerta de Software	0	NÃO	-21,7756	-46,6224
	26/07/2024 07:38:24	MG - POÇOS DE CALDAS - Avenida João Pinheiro	Parada do Veículo		Alerta de Software	0	NÃO	-21,7756	-46,6224
	26/07/2024 07:38:24	MG - POÇOS DE CALDAS - Avenida João Pinheiro	Ignição ligada		Status	0	NÃO	-21,7756	-46,6224
	26/07/2024 07:38:24	MG - POÇOS DE CALDAS - Avenida João Pinheiro	A sirene está ligada		Status	0	NÃO	-21,7756	-46,6224
	26/07/2024 07:36:24	MG - POÇOS DE CALDAS - Avenida João Pinheiro	A sirene está ligada		Status	0	NÃO	-21,7756	-46,6224
	26/07/2024 07:36:24	MG - POÇOS DE CALDAS - Avenida João Pinheiro	Ignição ligada		Status	0	NÃO	-21,7756	-46,6224
	26/07/2024 07:36:24	MG - POÇOS DE CALDAS - Avenida João Pinheiro	A sirene está ligada		Alerta de Software	0	NÃO	-21,7756	-46,6224
	26/07/2024 07:36:24	MG - POÇOS DE CALDAS - Avenida João Pinheiro	Parada do Veículo		Alerta de Software	0	NÃO	-21,7756	-46,6224
	26/07/2024 07:34:24	MG - POÇOS DE CALDAS - Avenida João Pinheiro	A sirene está ligada		Alerta de Software	0	NÃO	-21,7756	-46,6224
	26/07/2024 07:34:24	MG - POÇOS DE CALDAS - Avenida João Pinheiro	Parada do Veículo		Alerta de Software	0	NÃO	-21,7756	-46,6224
	26/07/2024 07:34:24	MG - POÇOS DE CALDAS - Avenida João Pinheiro	Ignição ligada		Status	0	NÃO	-21,7756	-46,6224
	26/07/2024 07:34:24	MG - POÇOS DE CALDAS - Avenida João Pinheiro	A sirene está ligada		Status	0	NÃO	-21,7756	-46,6224
	26/07/2024 07:32:34	MG - POÇOS DE CALDAS - Avenida João Pinheiro	01 MENSAGEM TEXTO LIVRE MACRO TEXTO LIVRE:SOLECITO DESBOLQUEUO		Macro		NÃO	-21,7756	-46,6224
	26/07/2024 07:32:34	MG - POÇOS DE CALDAS - Avenida João Pinheiro	A sirene está ligada		Alerta de Software		NÃO	-21,7756	-46,6224
	26/07/2024 07:32:24	MG - POÇOS DE CALDAS - Avenida João Pinheiro	A sirene está ligada		Status	0	NÃO	-21,7756	-46,6224

## RELATÓRIO ANALÍTICO POR VEÍCULO


































Período: 26/07/2024 00:00:00 à 02/08/2024 23:59:59

Identificador: STI4G62 LUIZ DAF 2024 530

Placa: STI4G62




- Legenda:**
-  Mensagens enviadas do Veículo (Veículo -> Central)
  -  Mensagens enviadas do Veículo (Controle de Jornada Cliente)
  -  Mensagens enviadas da Central (Central -> Veículo)








































Sentido:	Data e Hora:	Localização:	Mensagem:	Modo Emergência	Tipo Mensagem:	Vel. (Km/h)	Log ?	Latitude	Longitude
	26/07/2024 07:32:24	MG - POÇOS DE CALDAS - Avenida João Pinheiro	Ignição ligada		Status	0	NÃO	-21,7756	-46,6224
	26/07/2024 07:30:24	MG - POÇOS DE CALDAS - Avenida João Pinheiro	Ignição ligada		Status	0	NÃO	-21,7756	-46,6224
	26/07/2024 07:30:24	MG - POÇOS DE CALDAS - Avenida João Pinheiro	A sirene está ligada		Status	0	NÃO	-21,7756	-46,6224
	26/07/2024 07:30:24	MG - POÇOS DE CALDAS - Avenida João Pinheiro	A sirene está ligada		Alerta de Software	0	NÃO	-21,7756	-46,6224
	26/07/2024 07:30:24	MG - POÇOS DE CALDAS - Avenida João Pinheiro	Parada do Veículo		Alerta de Software	0	NÃO	-21,7756	-46,6224
	26/07/2024 07:30:08	MG - POÇOS DE CALDAS - Avenida João Pinheiro	A sirene está ligada		Alerta de Software	0	NÃO	-21,7756	-46,6224
	26/07/2024 07:30:08	MG - POÇOS DE CALDAS - Avenida João Pinheiro	Parada do Veículo		Alerta de Software	0	NÃO	-21,7756	-46,6224
	26/07/2024 07:30:08	MG - POÇOS DE CALDAS - Avenida João Pinheiro	A sirene está ligada		Status	0	NÃO	-21,7756	-46,6224
	26/07/2024 07:30:08	MG - POÇOS DE CALDAS - Avenida João Pinheiro	Ignição ligada		Evento	0	NÃO	-21,7756	-46,6224
	26/07/2024 07:29:25	MENSAGEM ENVIADA PELA CENTRAL   Enviada por: integração		Temporizador 10-10 / 14 hora(s)	Comando		-		
	26/07/2024 07:28:24	MG - POÇOS DE CALDAS - Avenida João Pinheiro	A sirene está ligada		Status	0	NÃO	-21,7756	-46,6224
	26/07/2024 07:28:24	MG - POÇOS DE CALDAS - Avenida João Pinheiro	A sirene está ligada		Alerta de Software	0	NÃO	-21,7756	-46,6224
	26/07/2024 07:28:24	MG - POÇOS DE CALDAS - Avenida João Pinheiro	Parada do Veículo		Alerta de Software	0	NÃO	-21,7756	-46,6224
	26/07/2024 07:26:24	MG - POÇOS DE CALDAS - Avenida João Pinheiro	A sirene está ligada		Alerta de Software	0	NÃO	-21,7756	-46,6224
	26/07/2024 07:26:24	MG - POÇOS DE CALDAS - Avenida João Pinheiro	Parada do Veículo		Alerta de Software	0	NÃO	-21,7756	-46,6224
	26/07/2024 07:26:24	MG - POÇOS DE CALDAS - Avenida João Pinheiro	A sirene está ligada		Status	0	NÃO	-21,7756	-46,6224
	26/07/2024 07:26:14	MG - POÇOS DE CALDAS - Avenida João Pinheiro	02 INICIO DE VIAGEM CARREGADO BR RISK 02 INICIO DE VIAGEM CARREGADO BR RISK: CONDUTOR:ALVARI DDD:49 TELEFONE:999665679 ID MOTORISTA:575681		Macro		NÃO	-21,7756	-46,6224
	26/07/2024 07:24:24	MG - POÇOS DE CALDAS - Avenida João Pinheiro	A sirene está ligada		Status	0	NÃO	-21,7756	-46,6224
	26/07/2024 07:24:24	MG - POÇOS DE CALDAS - Avenida João Pinheiro	A sirene está ligada		Alerta de Software	0	NÃO	-21,7756	-46,6224
	26/07/2024 07:24:24	MG - POÇOS DE CALDAS - Avenida João Pinheiro	Parada do Veículo		Alerta de Software	0	NÃO	-21,7756	-46,6224
	26/07/2024 07:22:24	MG - POÇOS DE CALDAS - Avenida João Pinheiro	A sirene está ligada		Alerta de Software	0	NÃO	-21,7756	-46,6224
	26/07/2024 07:22:24	MG - POÇOS DE CALDAS - Avenida João Pinheiro	Parada do Veículo		Alerta de Software	0	NÃO	-21,7756	-46,6224
	26/07/2024 07:22:24	MG - POÇOS DE CALDAS - Avenida João Pinheiro	A sirene está ligada		Status	0	NÃO	-21,7756	-46,6224
	26/07/2024 07:21:30	MENSAGEM ENVIADA PELA CENTRAL   Enviada por: integração		Ligar Bloqueio	Comando		-		
	26/07/2024 07:21:30	MENSAGEM ENVIADA PELA CENTRAL   Enviada por: integração		Ligar Sirene	Comando		-		
	26/07/2024 07:21:04	MENSAGEM ENVIADA PELA CENTRAL   Enviada por: integração		MENSAGEM IIVRE:VEICULO BLOQUEADO	Macro		-		
	26/07/2024 07:21:00	MENSAGEM ENVIADA PELA CENTRAL   Enviada por: integração		MENSAGEM IIVRE:VEICULO SERA BLOQUEADO	Macro		-		
	26/07/2024 07:20:24	MG - POÇOS DE CALDAS - Avenida João Pinheiro	Parada do Veículo		Alerta de Software	0	NÃO	-21,7756	-46,6224
	26/07/2024 07:18:24	MG - POÇOS DE CALDAS - Avenida João Pinheiro	Porta do Motorista aberta		Status	0	NÃO	-21,7756	-46,6224
	26/07/2024 07:18:24	MG - POÇOS DE CALDAS - Avenida João Pinheiro	Parada do Veículo		Alerta de Software	0	NÃO	-21,7756	-46,6224
	26/07/2024 07:17:56	MG - POÇOS DE CALDAS - Avenida João Pinheiro	Parada do Veículo		Alerta de Software	0	NÃO	-21,7756	-46,6224
	26/07/2024 07:17:56	MG - POÇOS DE CALDAS - Avenida João Pinheiro	Porta do Motorista aberta		Evento	0	NÃO	-21,7756	-46,6224
	26/07/2024 07:16:24	MG - POÇOS DE CALDAS - Avenida João Pinheiro	Parada do Veículo		Alerta de Software	0	NÃO	-21,7756	-46,6224

RELATÓRIO ANALÍTICO POR VEÍCULO

Período: 26/07/2024 00:00:00 à 02/08/2024 23:59:59  
Identificador: STI4G62 LUIZ DAF 2024 530  
Placa: STI4G62

- Legenda:**
-  Mensagens enviadas do Veículo (Veículo -> Central)
  -  Mensagens enviadas do Veículo (Controle de Jornada Cliente)
  -  Mensagens enviadas da Central (Central -> Veículo)






Sentido:	Data e Hora:	Localização:	Mensagem:	Modo Emergência	Tipo Mensagem:	Vel. (Km/h)	Log ?	Latitude	Longitude
	26/07/2024 07:14:24	MG - POÇOS DE CALDAS - Avenida João Pinheiro	Parada do Veículo		Alerta de Software	0	NÃO	-21,7756	-46,6224
	26/07/2024 07:13:02	MENSAGEM ENVIADA PELA CENTRAL   Enviada por: integração	Temporizador 05-05 / 1 hora(s)		Comando		-		
	26/07/2024 07:12:54	MENSAGEM ENVIADA PELA CENTRAL   Enviada por: integração	MENSAGEM IIVRE:REINICIO?		Macro		-		
	26/07/2024 07:12:24	MG - POÇOS DE CALDAS - Avenida João Pinheiro	Parada do Veículo		Alerta de Software	0	NÃO	-21,7756	-46,6224
	26/07/2024 07:10:24	MG - POÇOS DE CALDAS - Avenida João Pinheiro	Parada do Veículo		Alerta de Software	0	NÃO	-21,7756	-46,6224
	26/07/2024 07:10:24	MG - POÇOS DE CALDAS - Avenida João Pinheiro	Entrada em Área de Controle 'SP+MG+Rio - Raio 400Km'		Alerta de Software	0	NÃO	-21,7756	-46,6224
	26/07/2024 07:08:24	MG - POÇOS DE CALDAS - Avenida João Pinheiro	Parada do Veículo		Alerta de Software	0	NÃO	-21,7756	-46,6224
	26/07/2024 07:06:24	MG - POÇOS DE CALDAS - Avenida João Pinheiro	Parada do Veículo		Alerta de Software	0	NÃO	-21,7756	-46,6224
	26/07/2024 07:04:24	MG - POÇOS DE CALDAS - Próx. Avenida João Pinheiro	Parada do Veículo		Alerta de Software	0	NÃO	-21,7755	-46,6224
	26/07/2024 07:02:24	MG - POÇOS DE CALDAS - Próx. Avenida João Pinheiro	Parada do Veículo		Alerta de Software	0	NÃO	-21,7755	-46,6224
	26/07/2024 07:00:24	MG - POÇOS DE CALDAS - Próx. Avenida João Pinheiro	Parada do Veículo		Alerta de Software	0	NÃO	-21,7755	-46,6224
	26/07/2024 06:58:24	MG - POÇOS DE CALDAS - Próx. Avenida João Pinheiro	Parada do Veículo		Alerta de Software	0	NÃO	-21,7755	-46,6224
	26/07/2024 06:58:24	MG - POÇOS DE CALDAS - Próx. Avenida João Pinheiro	Entrada em Área de Controle 'SP+MG+Rio - Raio 400Km'		Alerta de Software	0	NÃO	-21,7755	-46,6224
	26/07/2024 06:56:24	MG - POÇOS DE CALDAS - Próx. Avenida João Pinheiro	Parada do Veículo		Alerta de Software	0	NÃO	-21,7755	-46,6224
	26/07/2024 06:54:24	MG - POÇOS DE CALDAS - Próx. Avenida João Pinheiro	Parada do Veículo		Alerta de Software	0	NÃO	-21,7755	-46,6224
	26/07/2024 06:52:24	MG - POÇOS DE CALDAS - Próx. Avenida João Pinheiro	Parada do Veículo		Alerta de Software	0	NÃO	-21,7755	-46,6224
	26/07/2024 06:50:24	MG - POÇOS DE CALDAS - Próx. Avenida João Pinheiro	Parada do Veículo		Alerta de Software	0	NÃO	-21,7755	-46,6224
	26/07/2024 06:48:24	MG - POÇOS DE CALDAS - Próx. Avenida João Pinheiro	Parada do Veículo		Alerta de Software	0	NÃO	-21,7755	-46,6224
	26/07/2024 06:46:24	MG - POÇOS DE CALDAS - Próx. Avenida João Pinheiro	Parada do Veículo		Alerta de Software	0	NÃO	-21,7755	-46,6224
	26/07/2024 06:44:24	MG - POÇOS DE CALDAS - Próx. Avenida João Pinheiro	Parada do Veículo		Alerta de Software	0	NÃO	-21,7755	-46,6224
	26/07/2024 06:42:24	MG - POÇOS DE CALDAS - Próx. Avenida João Pinheiro	Parada do Veículo		Alerta de Software	0	NÃO	-21,7755	-46,6224
	26/07/2024 06:40:24	MG - POÇOS DE CALDAS - Próx. Avenida João Pinheiro	Parada do Veículo		Alerta de Software	0	NÃO	-21,7755	-46,6224
	26/07/2024 06:38:24	MG - POÇOS DE CALDAS - Próx. Avenida João Pinheiro	Parada do Veículo		Alerta de Software	0	NÃO	-21,7755	-46,6224
	26/07/2024 06:36:24	MG - POÇOS DE CALDAS - Próx. Avenida João Pinheiro	Parada do Veículo		Alerta de Software	0	NÃO	-21,7755	-46,6224
	26/07/2024 06:34:24	MG - POÇOS DE CALDAS - Próx. Avenida João Pinheiro	Parada do Veículo		Alerta de Software	0	NÃO	-21,7755	-46,6224
	26/07/2024 06:32:24	MG - POÇOS DE CALDAS - Próx. Avenida João Pinheiro	Parada do Veículo		Alerta de Software	0	NÃO	-21,7755	-46,6224
	26/07/2024 06:30:24	MG - POÇOS DE CALDAS - Próx. Avenida João Pinheiro	Parada do Veículo		Alerta de Software	0	NÃO	-21,7755	-46,6224
	26/07/2024 06:28:24	MG - POÇOS DE CALDAS - Próx. Avenida João Pinheiro	Parada do Veículo		Alerta de Software	0	NÃO	-21,7755	-46,6224
	26/07/2024 06:26:24	MG - POÇOS DE CALDAS - Próx. Avenida João Pinheiro	Parada do Veículo		Alerta de Software	0	NÃO	-21,7755	-46,6224
	26/07/2024 06:24:24	MG - POÇOS DE CALDAS - Próx. Avenida João Pinheiro	Parada do Veículo		Alerta de Software	0	NÃO	-21,7755	-46,6224
	26/07/2024 06:22:24	MG - POÇOS DE CALDAS - Próx. Avenida João Pinheiro	Parada do Veículo		Alerta de Software	0	NÃO	-21,7755	-46,6224
	26/07/2024 06:20:24	MG - POÇOS DE CALDAS - Próx. Avenida João Pinheiro	Parada do Veículo		Alerta de Software	0	NÃO	-21,7755	-46,6224
	26/07/2024 06:18:24	MG - POÇOS DE CALDAS - Próx. Avenida João Pinheiro	Parada do Veículo		Alerta de Software	0	NÃO	-21,7755	-46,6224
	26/07/2024 06:16:24	MG - POÇOS DE CALDAS - Próx. Avenida João Pinheiro	Parada do Veículo		Alerta de Software	0	NÃO	-21,7755	-46,6224
	26/07/2024 06:14:24	MG - POÇOS DE CALDAS - Próx. Avenida João Pinheiro	Parada do Veículo		Alerta de Software	0	NÃO	-21,7755	-46,6224
	26/07/2024 06:12:24	MG - POÇOS DE CALDAS - Próx. Avenida João Pinheiro	Parada do Veículo		Alerta de Software	0	NÃO	-21,7755	-46,6224
	26/07/2024 06:10:24	MG - POÇOS DE CALDAS - Próx. Avenida João Pinheiro	Parada do Veículo		Alerta de Software	0	NÃO	-21,7755	-46,6224

## RELATÓRIO ANALÍTICO POR VEÍCULO








Período: 26/07/2024 00:00:00 à 02/08/2024 23:59:59

Identificador: STI4G62 LUIZ DAF 2024 530

Placa: STI4G62

- Legenda:**
-  Mensagens enviadas do Veículo (Veículo -> Central)
  -  Mensagens enviadas do Veículo (Controle de Jornada Cliente)
  -  Mensagens enviadas da Central (Central -> Veículo)



Sentido:	Data e Hora:	Localização:	Mensagem:	Modo Emergência	Tipo Mensagem:	Vel. (Km/h)	Log ?	Latitude	Longitude
	26/07/2024 06:08:24	MG - POÇOS DE CALDAS - Próx. Avenida João Pinheiro	Parada do Veículo		Alerta de Software	0	NÃO	-21,7755	-46,6224
	26/07/2024 06:06:24	MG - POÇOS DE CALDAS - Próx. Avenida João Pinheiro	Parada do Veículo		Alerta de Software	0	NÃO	-21,7755	-46,6224
	26/07/2024 06:04:24	MG - POÇOS DE CALDAS - Próx. Avenida João Pinheiro	Parada do Veículo		Alerta de Software	0	NÃO	-21,7755	-46,6224
	26/07/2024 06:02:24	MG - POÇOS DE CALDAS - Próx. Avenida João Pinheiro	Parada do Veículo		Alerta de Software	0	NÃO	-21,7755	-46,6224
	26/07/2024 06:02:24	MG - POÇOS DE CALDAS - Próx. Avenida João Pinheiro	Entrada em Área de Controle 'SP+MG+Rio - Raio 400Km'		Alerta de Software	0	NÃO	-21,7755	-46,6224
	26/07/2024 06:00:24	MG - POÇOS DE CALDAS - Próx. Avenida João Pinheiro	Parada do Veículo		Alerta de Software	0	NÃO	-21,7755	-46,6224
	26/07/2024 05:58:24	MG - POÇOS DE CALDAS - Próx. Avenida João Pinheiro	Parada do Veículo		Alerta de Software	0	NÃO	-21,7755	-46,6224
	26/07/2024 05:56:24	MG - POÇOS DE CALDAS - Próx. Avenida João Pinheiro	Parada do Veículo		Alerta de Software	0	NÃO	-21,7755	-46,6224
	26/07/2024 05:54:24	MG - POÇOS DE CALDAS - Próx. Avenida João Pinheiro	Parada do Veículo		Alerta de Software	0	NÃO	-21,7755	-46,6224
	26/07/2024 05:52:24	MG - POÇOS DE CALDAS - Próx. Avenida João Pinheiro	Parada do Veículo		Alerta de Software	0	NÃO	-21,7755	-46,6224
	26/07/2024 05:50:24	MG - POÇOS DE CALDAS - Próx. Avenida João Pinheiro	Parada do Veículo		Alerta de Software	0	NÃO	-21,7755	-46,6224
	26/07/2024 05:48:24	MG - POÇOS DE CALDAS - Próx. Avenida João Pinheiro	Parada do Veículo		Alerta de Software	0	NÃO	-21,7755	-46,6224
	26/07/2024 05:46:24	MG - POÇOS DE CALDAS - Próx. Avenida João Pinheiro	Parada do Veículo		Alerta de Software	0	NÃO	-21,7755	-46,6224
	26/07/2024 05:44:24	MG - POÇOS DE CALDAS - Próx. Avenida João Pinheiro	Parada do Veículo		Alerta de Software	0	NÃO	-21,7755	-46,6224
	26/07/2024 05:42:24	MG - POÇOS DE CALDAS - Próx. Avenida João Pinheiro	Parada do Veículo		Alerta de Software	0	NÃO	-21,7755	-46,6224
	26/07/2024 05:40:24	MG - POÇOS DE CALDAS - Próx. Avenida João Pinheiro	Parada do Veículo		Alerta de Software	0	NÃO	-21,7755	-46,6224
	26/07/2024 05:38:24	MG - POÇOS DE CALDAS - Próx. Avenida João Pinheiro	Parada do Veículo		Alerta de Software	0	NÃO	-21,7755	-46,6224
	26/07/2024 05:36:24	MG - POÇOS DE CALDAS - Próx. Avenida João Pinheiro	Parada do Veículo		Alerta de Software	0	NÃO	-21,7755	-46,6225
	26/07/2024 05:34:24	MG - POÇOS DE CALDAS - Próx. Avenida João Pinheiro	Parada do Veículo		Alerta de Software	0	NÃO	-21,7755	-46,6225
	26/07/2024 05:32:24	MG - POÇOS DE CALDAS - Próx. Avenida João Pinheiro	Parada do Veículo		Alerta de Software	0	NÃO	-21,7755	-46,6225
	26/07/2024 05:30:24	MG - POÇOS DE CALDAS - Próx. Avenida João Pinheiro	Parada do Veículo		Alerta de Software	0	NÃO	-21,7755	-46,6225
	26/07/2024 05:28:24	MG - POÇOS DE CALDAS - Próx. Avenida João Pinheiro	Parada do Veículo		Alerta de Software	0	NÃO	-21,7755	-46,6225
	26/07/2024 05:26:24	MG - POÇOS DE CALDAS - Próx. Avenida João Pinheiro	Parada do Veículo		Alerta de Software	0	NÃO	-21,7755	-46,6225
	26/07/2024 05:24:24	MG - POÇOS DE CALDAS - Próx. Avenida João Pinheiro	Parada do Veículo		Alerta de Software	0	NÃO	-21,7755	-46,6225
	26/07/2024 05:22:24	MG - POÇOS DE CALDAS - Próx. Avenida João Pinheiro	Parada do Veículo		Alerta de Software	0	NÃO	-21,7755	-46,6225
	26/07/2024 05:20:24	MG - POÇOS DE CALDAS - Avenida João Pinheiro	Parada do Veículo		Alerta de Software	0	NÃO	-21,7756	-46,6224
	26/07/2024 05:18:24	MG - POÇOS DE CALDAS - Avenida João Pinheiro	Parada do Veículo		Alerta de Software	0	NÃO	-21,7756	-46,6224
	26/07/2024 05:16:24	MG - POÇOS DE CALDAS - Avenida João Pinheiro	Parada do Veículo		Alerta de Software	0	NÃO	-21,7756	-46,6224
	26/07/2024 05:14:24	MG - POÇOS DE CALDAS - Avenida João Pinheiro	Parada do Veículo		Alerta de Software	0	NÃO	-21,7756	-46,6224
	26/07/2024 05:12:24	MG - POÇOS DE CALDAS - Avenida João Pinheiro	Parada do Veículo		Alerta de Software	0	NÃO	-21,7756	-46,6224
	26/07/2024 05:10:24	MG - POÇOS DE CALDAS - Avenida João Pinheiro	Parada do Veículo		Alerta de Software	0	NÃO	-21,7756	-46,6224
	26/07/2024 05:08:24	MG - POÇOS DE CALDAS - Avenida João Pinheiro	Parada do Veículo		Alerta de Software	0	NÃO	-21,7756	-46,6224
	26/07/2024 05:06:24	MG - POÇOS DE CALDAS - Avenida João Pinheiro	Parada do Veículo		Alerta de Software	0	NÃO	-21,7756	-46,6224
	26/07/2024 05:04:24	MG - POÇOS DE CALDAS - Avenida João Pinheiro	Parada do Veículo		Alerta de Software	0	NÃO	-21,7756	-46,6224
	26/07/2024 05:02:24	MG - POÇOS DE CALDAS - Avenida João Pinheiro	Parada do Veículo		Alerta de Software	0	NÃO	-21,7756	-46,6224
	26/07/2024 05:00:24	MG - POÇOS DE CALDAS - Avenida João Pinheiro	Parada do Veículo		Alerta de Software	0	NÃO	-21,7756	-46,6224
	26/07/2024 04:58:24	MG - POÇOS DE CALDAS - Avenida João Pinheiro	Parada do Veículo		Alerta de Software	0	NÃO	-21,7756	-46,6224






## RELATÓRIO ANALÍTICO POR VEÍCULO
















Período: 26/07/2024 00:00:00 à 02/08/2024 23:59:59

Identificador: STI4G62 LUIZ DAF 2024 530

Placa: STI4G62

- Legenda:**
-  Mensagens enviadas do Veículo (Veículo -> Central)
  -  Mensagens enviadas do Veículo (Controle de Jornada Cliente)
  -  Mensagens enviadas da Central (Central -> Veículo)



Sentido:	Data e Hora:	Localização:	Mensagem:	Modo Emergência	Tipo Mensagem:	Vel. (Km/h)	Log ?	Latitude	Longitude
	26/07/2024 04:56:24	MG - POÇOS DE CALDAS - Avenida João Pinheiro	Parada do Veículo		Alerta de Software	0	NÃO	-21,7756	-46,6224
	26/07/2024 04:54:24	MG - POÇOS DE CALDAS - Avenida João Pinheiro	Parada do Veículo		Alerta de Software	0	NÃO	-21,7756	-46,6224
	26/07/2024 04:52:24	MG - POÇOS DE CALDAS - Avenida João Pinheiro	Parada do Veículo		Alerta de Software	0	NÃO	-21,7756	-46,6224
	26/07/2024 04:50:24	MG - POÇOS DE CALDAS - Avenida João Pinheiro	Parada do Veículo		Alerta de Software	0	NÃO	-21,7756	-46,6224
	26/07/2024 04:48:24	MG - POÇOS DE CALDAS - Avenida João Pinheiro	Parada do Veículo		Alerta de Software	0	NÃO	-21,7756	-46,6224
	26/07/2024 04:46:24	MG - POÇOS DE CALDAS - Avenida João Pinheiro	Parada do Veículo		Alerta de Software	0	NÃO	-21,7756	-46,6224
	26/07/2024 04:44:24	MG - POÇOS DE CALDAS - Avenida João Pinheiro	Parada do Veículo		Alerta de Software	0	NÃO	-21,7757	-46,6224
	26/07/2024 04:42:24	MG - POÇOS DE CALDAS - Avenida João Pinheiro	Parada do Veículo		Alerta de Software	0	NÃO	-21,7757	-46,6224
	26/07/2024 04:40:24	MG - POÇOS DE CALDAS - Avenida João Pinheiro	Parada do Veículo		Alerta de Software	0	NÃO	-21,7757	-46,6223
	26/07/2024 04:38:24	MG - POÇOS DE CALDAS - Avenida João Pinheiro	Parada do Veículo		Alerta de Software	0	NÃO	-21,7757	-46,6223
	26/07/2024 04:36:24	MG - POÇOS DE CALDAS - Avenida João Pinheiro	Parada do Veículo		Alerta de Software	0	NÃO	-21,7757	-46,6223
	26/07/2024 04:34:24	MG - POÇOS DE CALDAS - Próx. Avenida João Pinheiro	Parada do Veículo		Alerta de Software	0	NÃO	-21,7756	-46,6223
	26/07/2024 04:32:24	MG - POÇOS DE CALDAS - Próx. Avenida João Pinheiro	Parada do Veículo		Alerta de Software	0	NÃO	-21,7756	-46,6223
	26/07/2024 04:30:24	MG - POÇOS DE CALDAS - Avenida João Pinheiro	Parada do Veículo		Alerta de Software	0	NÃO	-21,7756	-46,6224
	26/07/2024 04:28:24	MG - POÇOS DE CALDAS - Avenida João Pinheiro	Parada do Veículo		Alerta de Software	0	NÃO	-21,7756	-46,6224
	26/07/2024 04:26:24	MG - POÇOS DE CALDAS - Avenida João Pinheiro	Parada do Veículo		Alerta de Software	0	NÃO	-21,7756	-46,6224
	26/07/2024 04:24:24	MG - POÇOS DE CALDAS - Avenida João Pinheiro	Parada do Veículo		Alerta de Software	0	NÃO	-21,7756	-46,6224
	26/07/2024 04:22:24	MG - POÇOS DE CALDAS - Avenida João Pinheiro	Parada do Veículo		Alerta de Software	0	NÃO	-21,7756	-46,6224
	26/07/2024 04:20:24	MG - POÇOS DE CALDAS - Avenida João Pinheiro	Parada do Veículo		Alerta de Software	0	NÃO	-21,7756	-46,6225
	26/07/2024 04:18:24	MG - POÇOS DE CALDAS - Avenida João Pinheiro	Parada do Veículo		Alerta de Software	0	NÃO	-21,7756	-46,6224
	26/07/2024 04:16:24	MG - POÇOS DE CALDAS - Avenida João Pinheiro	Parada do Veículo		Alerta de Software	0	NÃO	-21,7756	-46,6224
	26/07/2024 04:14:24	MG - POÇOS DE CALDAS - Avenida João Pinheiro	Parada do Veículo		Alerta de Software	0	NÃO	-21,7756	-46,6224
	26/07/2024 04:12:24	MG - POÇOS DE CALDAS - Avenida João Pinheiro	Parada do Veículo		Alerta de Software	0	NÃO	-21,7757	-46,6224
	26/07/2024 04:10:24	MG - POÇOS DE CALDAS - Avenida João Pinheiro	Parada do Veículo		Alerta de Software	0	NÃO	-21,7757	-46,6224
	26/07/2024 04:08:24	MG - POÇOS DE CALDAS - Avenida João Pinheiro	Parada do Veículo		Alerta de Software	0	NÃO	-21,7757	-46,6224
	26/07/2024 04:06:24	MG - POÇOS DE CALDAS - Avenida João Pinheiro	Parada do Veículo		Alerta de Software	0	NÃO	-21,7757	-46,6224
	26/07/2024 04:04:24	MG - POÇOS DE CALDAS - Avenida João Pinheiro	Parada do Veículo		Alerta de Software	0	NÃO	-21,7757	-46,6224
	26/07/2024 04:02:24	MG - POÇOS DE CALDAS - Avenida João Pinheiro	Parada do Veículo		Alerta de Software	0	NÃO	-21,7756	-46,6224
	26/07/2024 04:00:24	MG - POÇOS DE CALDAS - Avenida João Pinheiro	Parada do Veículo		Alerta de Software	0	NÃO	-21,7756	-46,6224
	26/07/2024 03:58:24	MG - POÇOS DE CALDAS - Avenida João Pinheiro	Parada do Veículo		Alerta de Software	0	NÃO	-21,7756	-46,6224
	26/07/2024 03:56:24	MG - POÇOS DE CALDAS - Avenida João Pinheiro	Parada do Veículo		Alerta de Software	0	NÃO	-21,7756	-46,6224
	26/07/2024 03:54:24	MG - POÇOS DE CALDAS - Avenida João Pinheiro	Parada do Veículo		Alerta de Software	0	NÃO	-21,7756	-46,6224
	26/07/2024 03:52:24	MG - POÇOS DE CALDAS - Avenida João Pinheiro	Parada do Veículo		Alerta de Software	0	NÃO	-21,7756	-46,6224
	26/07/2024 03:50:24	MG - POÇOS DE CALDAS - Avenida João Pinheiro	Parada do Veículo		Alerta de Software	0	NÃO	-21,7756	-46,6224
	26/07/2024 03:48:24	MG - POÇOS DE CALDAS - Avenida João Pinheiro	Parada do Veículo		Alerta de Software	0	NÃO	-21,7756	-46,6224
	26/07/2024 03:46:24	MG - POÇOS DE CALDAS - Avenida João Pinheiro	Parada do Veículo		Alerta de Software	0	NÃO	-21,7756	-46,6224
	26/07/2024 03:44:24	MG - POÇOS DE CALDAS - Avenida João Pinheiro	Parada do Veículo		Alerta de Software	0	NÃO	-21,7756	-46,6224


RELATÓRIO ANALÍTICO POR VEÍCULO

Período: 26/07/2024 00:00:00 à 02/08/2024 23:59:59


Identificador: STI4G62 LUIZ DAF 2024 530

Placa: STI4G62


Legenda:



 Mensagens enviadas do Veículo (Veículo -> Central)




































 Mensagens enviadas do Veículo (Controle de Jornada Cliente)



 Mensagens enviadas da Central (Central -> Veículo)



Sentido:	Data e Hora:	Localização:	Mensagem:	Modo Emergência	Tipo Mensagem:	Vel. (Km/h)	Log ?	Latitude	Longitude
	26/07/2024 03:42:24	MG - POÇOS DE CALDAS - Avenida João Pinheiro	Parada do Veículo		Alerta de Software	0	NÃO	-21,7756	-46,6224
	26/07/2024 03:41:12	MENSAGEM ENVIADA PELA CENTRAL   Enviada por: integração	Desligar Bloqueio		Comando		-		
	26/07/2024 03:40:24	MG - POÇOS DE CALDAS - Avenida João Pinheiro	Parada do Veículo		Alerta de Software	0	NÃO	-21,7756	-46,6224
	26/07/2024 03:38:24	MG - POÇOS DE CALDAS - Avenida João Pinheiro	Parada do Veículo		Alerta de Software	0	NÃO	-21,7756	-46,6224
	26/07/2024 03:36:24	MG - POÇOS DE CALDAS - Avenida João Pinheiro	Parada do Veículo		Alerta de Software	0	NÃO	-21,7756	-46,6224
	26/07/2024 03:34:24	MG - POÇOS DE CALDAS - Avenida João Pinheiro	Parada do Veículo		Alerta de Software	0	NÃO	-21,7756	-46,6224
	26/07/2024 03:32:24	MG - POÇOS DE CALDAS - Próx. Avenida João Pinheiro	Parada do Veículo		Alerta de Software	0	NÃO	-21,7755	-46,6224
	26/07/2024 03:31:35	MENSAGEM ENVIADA PELA CENTRAL   Enviada por: integração	MENSAGEM IIVRE:VEÍCULO SERÁ BLOQUEADO		Macro		-		
	26/07/2024 03:31:35	MENSAGEM ENVIADA PELA CENTRAL   Enviada por: integração	MENSAGEM IIVRE:INFORME MOTIVO DA PARADA		Macro		-		
	26/07/2024 03:31:03	MENSAGEM ENVIADA PELA CENTRAL   Enviada por: integração	Desligar Sirene		Comando		-		
	26/07/2024 03:31:03	MENSAGEM ENVIADA PELA CENTRAL   Enviada por: integração	Ligar Sirene		Comando		-		
	26/07/2024 03:30:37	MENSAGEM ENVIADA PELA CENTRAL   Enviada por: integração	Ligar Bloqueio		Comando		-		
	26/07/2024 03:30:24	MG - POÇOS DE CALDAS - Próx. Avenida João Pinheiro	Parada do Veículo		Alerta de Software	0	NÃO	-21,7755	-46,6224
	26/07/2024 03:28:24	MG - POÇOS DE CALDAS - Avenida João Pinheiro	Parada do Veículo		Alerta de Software	0	NÃO	-21,7756	-46,6224
	26/07/2024 03:26:24	MG - POÇOS DE CALDAS - Avenida João Pinheiro	Parada do Veículo		Alerta de Software	0	NÃO	-21,7756	-46,6224
	26/07/2024 03:24:24	MG - POÇOS DE CALDAS - Próx. Avenida João Pinheiro	Parada do Veículo		Alerta de Software	0	NÃO	-21,7755	-46,6224
	26/07/2024 03:22:24	MG - POÇOS DE CALDAS - Próx. Avenida João Pinheiro	Parada do Veículo		Alerta de Software	0	NÃO	-21,7755	-46,6224
	26/07/2024 03:20:24	MG - POÇOS DE CALDAS - Próx. Avenida João Pinheiro	Parada do Veículo		Alerta de Software	0	NÃO	-21,7755	-46,6224
	26/07/2024 03:18:24	MG - POÇOS DE CALDAS - Próx. Avenida João Pinheiro	Parada do Veículo		Alerta de Software	0	NÃO	-21,7755	-46,6224
	26/07/2024 03:16:24	MG - POÇOS DE CALDAS - Avenida João Pinheiro	Parada do Veículo		Alerta de Software	0	NÃO	-21,7756	-46,6224
	26/07/2024 03:14:24	MG - POÇOS DE CALDAS - Avenida João Pinheiro	Parada do Veículo		Alerta de Software	0	NÃO	-21,7756	-46,6224
	26/07/2024 03:12:24	MG - POÇOS DE CALDAS - Avenida João Pinheiro	Parada do Veículo		Alerta de Software	0	NÃO	-21,7756	-46,6224
	26/07/2024 03:10:24	MG - POÇOS DE CALDAS - Avenida João Pinheiro	Parada do Veículo		Alerta de Software	0	NÃO	-21,7756	-46,6224
	26/07/2024 03:08:24	MG - POÇOS DE CALDAS - Avenida João Pinheiro	Parada do Veículo		Alerta de Software	0	NÃO	-21,7756	-46,6224
	26/07/2024 03:06:24	MG - POÇOS DE CALDAS - Avenida João Pinheiro	Parada do Veículo		Alerta de Software	0	NÃO	-21,7756	-46,6224
	26/07/2024 03:05:10	MG - POÇOS DE CALDAS - Avenida João Pinheiro	Ignição desligada		Evento	0	NÃO	-21,7756	-46,6224
	26/07/2024 03:05:10	MG - POÇOS DE CALDAS - Avenida João Pinheiro	Parada do Veículo		Alerta de Software	0	NÃO	-21,7756	-46,6224
	26/07/2024 03:04:24	MG - POÇOS DE CALDAS - Próx. Avenida João Pinheiro	Ignição ligada		Status	26	NÃO	-21,7752	-46,6208
	26/07/2024 03:02:30	MENSAGEM ENVIADA PELA CENTRAL   Enviada por: integração	Temporizador 10-10 / 4 hora(s)		Comando		-		
	26/07/2024 03:02:24	MG - POÇOS DE CALDAS - Avenida Mansur Frayha	Ignição ligada		Status	59	NÃO	-21,7746	-46,6152
	26/07/2024 03:00:24	MG - POÇOS DE CALDAS - Próx. Avenida João Pinheiro	Ignição ligada		Status	28	NÃO	-21,7789	-46,6299
	26/07/2024 02:58:24	MG - POÇOS DE CALDAS - Próx. Rua Antônio Bertolan	Ignição ligada		Status	0	NÃO	-21,7800	-46,6306
	26/07/2024 02:58:24	MG - POÇOS DE CALDAS - Próx. Rua Antônio Bertolan	Parada do Veículo		Alerta de Software	0	NÃO	-21,7800	-46,6306
	26/07/2024 02:56:24	MG - POÇOS DE CALDAS - Próx. Rua Antônio Bertolan	Parada do Veículo		Alerta de Software	0	NÃO	-21,7799	-46,6306
	26/07/2024 02:56:24	MG - POÇOS DE CALDAS - Próx. Rua Antônio Bertolan	Ignição ligada		Status	0	NÃO	-21,7799	-46,6306

RELATÓRIO ANALÍTICO POR VEÍCULO

Período: 26/07/2024 00:00:00 à 02/08/2024 23:59:59

Identificador: STI4G62 LUIZ DAF 2024 530

Placa: STI4G62

Legenda:

Mensagens enviadas do Veículo (Veículo -> Central)

Mensagens enviadas do Veículo (Controle de Jornada Cliente)

Mensagens enviadas da Central (Central -> Veículo)



Sentido:	Data e Hora:	Localização:	Mensagem:	Modo Emergência	Tipo Mensagem:	Vel. (Km/h)	Log ?	Latitude	Longitude
	26/07/2024 02:54:24	MG - POÇOS DE CALDAS - Próx. Rua Antônio Bertolan	Ignição ligada		Status	0	NÃO	-21,7799	-46,6305
	26/07/2024 02:54:24	MG - POÇOS DE CALDAS - Próx. Rua Antônio Bertolan	Parada do Veículo		Alerta de Software	0	NÃO	-21,7799	-46,6305
	26/07/2024 02:53:14	MG - POÇOS DE CALDAS - Próx. Rua Antônio Bertolan	Parada do Veículo		Alerta de Software	0	NÃO	-21,7803	-46,6303
	26/07/2024 02:53:14	MG - POÇOS DE CALDAS - Próx. Rua Antônio Bertolan	Ignição ligada		Evento	0	NÃO	-21,7803	-46,6303
	26/07/2024 02:50:24	MG - POÇOS DE CALDAS - Próx. Rua Antônio Bertolan	Parada do Veículo		Alerta de Software	0	NÃO	-21,7804	-46,6303
	26/07/2024 02:48:24	MG - POÇOS DE CALDAS - Próx. Rua Antônio Bertolan	Parada do Veículo		Alerta de Software	0	NÃO	-21,7803	-46,6303
	26/07/2024 02:48:08	MG - POÇOS DE CALDAS - Próx. Rua Antônio Bertolan	Ignição desligada		Evento	0	NÃO	-21,7803	-46,6303
	26/07/2024 02:48:08	MG - POÇOS DE CALDAS - Próx. Rua Antônio Bertolan	Parada do Veículo		Alerta de Software	0	NÃO	-21,7803	-46,6303
	26/07/2024 02:47:02	MG - POÇOS DE CALDAS - Próx. Rua Antônio Bertolan	Parada do Veículo		Alerta de Software	0	NÃO	-21,7803	-46,6303
	26/07/2024 02:47:02	MG - POÇOS DE CALDAS - Próx. Rua Antônio Bertolan	Ignição ligada		Evento	0	NÃO	-21,7803	-46,6303
	26/07/2024 02:44:24	MG - POÇOS DE CALDAS - Próx. Rua Antônio Bertolan	Parada do Veículo		Alerta de Software	0	NÃO	-21,7803	-46,6302
	26/07/2024 02:42:24	MG - POÇOS DE CALDAS - Próx. Rua Antônio Bertolan	Parada do Veículo		Alerta de Software	0	NÃO	-21,7803	-46,6302
	26/07/2024 02:40:24	MG - POÇOS DE CALDAS - Próx. Rua Antônio Bertolan	Parada do Veículo		Alerta de Software	0	NÃO	-21,7803	-46,6302
	26/07/2024 02:39:27	MENSAGEM ENVIADA PELA CENTRAL   Enviada por: integração	MENSAGEM IIVRE:AO INICIAR VIAGEM, GENTILEZA ENVIAR A MACRO DE INICIO		Macro	-	-	-	-
	26/07/2024 02:38:24	MG - POÇOS DE CALDAS - Próx. Rua Antônio Bertolan	Parada do Veículo		Alerta de Software	0	NÃO	-21,7803	-46,6302
	26/07/2024 02:36:24	MG - POÇOS DE CALDAS - Próx. Rua Antônio Bertolan	Parada do Veículo		Alerta de Software	0	NÃO	-21,7803	-46,6303
	26/07/2024 02:34:24	MG - POÇOS DE CALDAS - Próx. Rua Antônio Bertolan	Parada do Veículo		Alerta de Software	0	NÃO	-21,7804	-46,6303
	26/07/2024 02:33:59	MENSAGEM ENVIADA PELA CENTRAL   Enviada por: integração	MENSAGEM IIVRE:FAVOR ENVIAR MACRO DE INICIO AO INICIAR VIAGEM		Macro	-	-	-	-
	26/07/2024 02:32:24	MG - POÇOS DE CALDAS - Próx. Rua Antônio Bertolan	Parada do Veículo		Alerta de Software	0	NÃO	-21,7804	-46,6303
	26/07/2024 02:30:24	MG - POÇOS DE CALDAS - Próx. Rua Antônio Bertolan	Parada do Veículo		Alerta de Software	0	NÃO	-21,7804	-46,6302
	26/07/2024 02:28:24	MG - POÇOS DE CALDAS - Próx. Rua Antônio Bertolan	Parada do Veículo		Alerta de Software	0	NÃO	-21,7804	-46,6302
	26/07/2024 02:26:24	MG - POÇOS DE CALDAS - Próx. Rua Antônio Bertolan	Parada do Veículo		Alerta de Software	0	NÃO	-21,7804	-46,6302
	26/07/2024 02:26:24	MG - POÇOS DE CALDAS - Próx. Rua Antônio Bertolan	Entrada em Área de Controle 'SP+MG+Rio - Raio 400Km'		Alerta de Software	0	NÃO	-21,7804	-46,6302
	26/07/2024 02:24:24	MG - POÇOS DE CALDAS - Próx. Rua Antônio Bertolan	Parada do Veículo		Alerta de Software	0	NÃO	-21,7804	-46,6302
	26/07/2024 02:22:24	MG - POÇOS DE CALDAS - Próx. Rua Antônio Bertolan	Parada do Veículo		Alerta de Software	0	NÃO	-21,7804	-46,6302
	26/07/2024 02:20:24	MG - POÇOS DE CALDAS - Próx. Rua Antônio Bertolan	Parada do Veículo		Alerta de Software	0	NÃO	-21,7804	-46,6302
	26/07/2024 02:18:24	MG - POÇOS DE CALDAS - Próx. Rua Antônio Bertolan	Parada do Veículo		Alerta de Software	0	NÃO	-21,7804	-46,6302
	26/07/2024 02:16:24	MG - POÇOS DE CALDAS - Próx. Rua Antônio Bertolan	Parada do Veículo		Alerta de Software	0	NÃO	-21,7804	-46,6302
	26/07/2024 02:14:24	MG - POÇOS DE CALDAS - Próx. Rua Antônio Bertolan	Parada do Veículo		Alerta de Software	0	NÃO	-21,7804	-46,6302
	26/07/2024 02:12:24	MG - POÇOS DE CALDAS - Próx. Rua Antônio Bertolan	Parada do Veículo		Alerta de Software	0	NÃO	-21,7804	-46,6302
	26/07/2024 02:10:24	MG - POÇOS DE CALDAS - Próx. Rua Antônio Bertolan	Parada do Veículo		Alerta de Software	0	NÃO	-21,7803	-46,6302
	26/07/2024 02:08:24	MG - POÇOS DE CALDAS - Próx. Rua Antônio Bertolan	Parada do Veículo		Alerta de Software	0	NÃO	-21,7803	-46,6302
	26/07/2024 02:06:24	MG - POÇOS DE CALDAS - Próx. Rua Antônio Bertolan	Parada do Veículo		Alerta de Software	0	NÃO	-21,7803	-46,6302
	26/07/2024 02:04:24	MG - POÇOS DE CALDAS - Próx. Rua Antônio Bertolan	Parada do Veículo		Alerta de Software	0	NÃO	-21,7804	-46,6302
	26/07/2024 02:02:24	MG - POÇOS DE CALDAS - Próx. Rua Antônio Bertolan	Parada do Veículo		Alerta de Software	0	NÃO	-21,7804	-46,6302
	26/07/2024 02:00:24	MG - POÇOS DE CALDAS - Próx. Rua Antônio Bertolan	Parada do Veículo		Alerta de Software	0	NÃO	-21,7804	-46,6302
	26/07/2024 01:58:24	MG - POÇOS DE CALDAS - Próx. Rua Antônio Bertolan	Parada do Veículo		Alerta de Software	0	NÃO	-21,7804	-46,6302

## RELATÓRIO ANALÍTICO POR VEÍCULO

Período: 26/07/2024 00:00:00 à 02/08/2024 23:59:59

Identificador: STI4G62 LUIZ DAF 2024 530

Placa: STI4G62

- Legenda:**
-  Mensagens enviadas do Veículo (Veículo -> Central)
  -  Mensagens enviadas do Veículo (Controle de Jornada Cliente)
  -  Mensagens enviadas da Central (Central -> Veículo)



Sentido:	Data e Hora:	Localização:	Mensagem:	Modo Emergência	Tipo Mensagem:	Vel. (Km/h)	Log ?	Latitude	Longitude
	26/07/2024 01:56:24	MG - POÇOS DE CALDAS - Próx. Rua Antônio Bertolan	Parada do Veículo		Alerta de Software	0	NÃO	-21,7804	-46,6302
	26/07/2024 01:54:24	MG - POÇOS DE CALDAS - Próx. Rua Antônio Bertolan	Parada do Veículo		Alerta de Software	0	NÃO	-21,7804	-46,6302
	26/07/2024 01:52:24	MG - POÇOS DE CALDAS - Próx. Rua Antônio Bertolan	Parada do Veículo		Alerta de Software	0	NÃO	-21,7804	-46,6302
	26/07/2024 01:51:22	MG - POÇOS DE CALDAS - Próx. Rua Antônio Bertolan	Parada do Veículo		Alerta de Software	0	NÃO	-21,7804	-46,6303
	26/07/2024 01:51:22	MG - POÇOS DE CALDAS - Próx. Rua Antônio Bertolan	Porta do Motorista aberta		Evento	0	NÃO	-21,7804	-46,6303
	26/07/2024 01:50:24	MG - POÇOS DE CALDAS - Próx. Rua Antônio Bertolan	Porta do Motorista aberta		Status	0	NÃO	-21,7804	-46,6303
	26/07/2024 01:50:24	MG - POÇOS DE CALDAS - Próx. Rua Antônio Bertolan	Parada do Veículo		Alerta de Software	0	NÃO	-21,7804	-46,6303
	26/07/2024 01:50:21	MG - POÇOS DE CALDAS - Próx. Rua Antônio Bertolan	Porta do Motorista aberta		Evento	0	NÃO	-21,7804	-46,6303
	26/07/2024 01:50:15	MG - POÇOS DE CALDAS - Próx. Rua Antônio Bertolan	Ignição desligada		Evento	0	NÃO	-21,7804	-46,6303
	26/07/2024 01:48:24	MG - POÇOS DE CALDAS - Próx. Rua Antônio Bertolan	Ignição ligada		Status	0	NÃO	-21,7804	-46,6303
	26/07/2024 01:48:24	MG - POÇOS DE CALDAS - Próx. Rua Antônio Bertolan	Parada do Veículo		Alerta de Software	0	NÃO	-21,7804	-46,6303
	26/07/2024 01:46:24	MG - POÇOS DE CALDAS - Próx. Rua Antônio Bertolan	Ignição ligada		Status	8	NÃO	-21,7799	-46,6305
	26/07/2024 01:45:38	MG - POÇOS DE CALDAS - Próx. Rua Antônio Bertolan	Ignição ligada		Status	0	NÃO	-21,7797	-46,6304
	26/07/2024 01:45:38	MG - POÇOS DE CALDAS - Próx. Rua Antônio Bertolan	Porta do Motorista aberta		Evento	0	NÃO	-21,7797	-46,6304
	26/07/2024 01:45:38	MG - POÇOS DE CALDAS - Próx. Rua Antônio Bertolan	Parada do Veículo		Alerta de Software	0	NÃO	-21,7797	-46,6304
	26/07/2024 01:44:51	MG - POÇOS DE CALDAS - Próx. Rua Antônio Bertolan	Parada do Veículo		Alerta de Software	0	NÃO	-21,7797	-46,6304
	26/07/2024 01:44:51	MG - POÇOS DE CALDAS - Próx. Rua Antônio Bertolan	Porta do Baú 1 Fechada		Evento	0	NÃO	-21,7797	-46,6304
	26/07/2024 01:44:51	MG - POÇOS DE CALDAS - Próx. Rua Antônio Bertolan	Ignição ligada		Status	0	NÃO	-21,7797	-46,6304
	26/07/2024 01:44:24	MG - POÇOS DE CALDAS - Próx. Rua Antônio Bertolan	Ignição ligada		Status	0	NÃO	-21,7797	-46,6304
	26/07/2024 01:44:24	MG - POÇOS DE CALDAS - Próx. Rua Antônio Bertolan	Porta do Baú 1 Aberta		Status	0	NÃO	-21,7797	-46,6304
	26/07/2024 01:44:24	MG - POÇOS DE CALDAS - Próx. Rua Antônio Bertolan	Parada do Veículo		Alerta de Software	0	NÃO	-21,7797	-46,6304
	26/07/2024 01:43:47	MG - POÇOS DE CALDAS - Próx. Avenida João Pinheiro	Porta do Motorista aberta		Status	2	NÃO	-21,7796	-46,6304
	26/07/2024 01:43:47	MG - POÇOS DE CALDAS - Próx. Avenida João Pinheiro	Porta do Baú 1 Aberta		Status	2	NÃO	-21,7796	-46,6304
	26/07/2024 01:43:47	MG - POÇOS DE CALDAS - Próx. Avenida João Pinheiro	Ignição ligada		Evento	2	NÃO	-21,7796	-46,6304
	26/07/2024 01:43:07	MG - POÇOS DE CALDAS - Próx. Avenida João Pinheiro	Parada do Veículo		Alerta de Software	0	NÃO	-21,7796	-46,6304
	26/07/2024 01:43:07	MG - POÇOS DE CALDAS - Próx. Avenida João Pinheiro	Porta do Baú 1 Aberta		Status	0	NÃO	-21,7796	-46,6304
	26/07/2024 01:43:07	MG - POÇOS DE CALDAS - Próx. Avenida João Pinheiro	Porta do Motorista aberta		Evento	0	NÃO	-21,7796	-46,6304
	26/07/2024 01:42:24	MG - POÇOS DE CALDAS - Próx. Avenida João Pinheiro	Porta do Baú 1 Aberta		Status	0	NÃO	-21,7796	-46,6304
	26/07/2024 01:42:24	MG - POÇOS DE CALDAS - Próx. Avenida João Pinheiro	Parada do Veículo		Alerta de Software	0	NÃO	-21,7796	-46,6304
	26/07/2024 01:40:24	MG - POÇOS DE CALDAS - Próx. Avenida João Pinheiro	Parada do Veículo		Alerta de Software	0	NÃO	-21,7796	-46,6304
	26/07/2024 01:40:24	MG - POÇOS DE CALDAS - Próx. Avenida João Pinheiro	Porta do Baú 1 Aberta		Status	0	NÃO	-21,7796	-46,6304
	26/07/2024 01:38:24	MG - POÇOS DE CALDAS - Próx. Rua Antônio Bertolan	Porta do Baú 1 Aberta		Status	0	NÃO	-21,7796	-46,6305
	26/07/2024 01:38:24	MG - POÇOS DE CALDAS - Próx. Rua Antônio Bertolan	Parada do Veículo		Alerta de Software	0	NÃO	-21,7796	-46,6305
	26/07/2024 01:36:24	MG - POÇOS DE CALDAS - Próx. Rua Antônio Bertolan	Parada do Veículo		Alerta de Software	0	NÃO	-21,7796	-46,6305
	26/07/2024 01:36:24	MG - POÇOS DE CALDAS - Próx. Rua Antônio Bertolan	Porta do Baú 1 Aberta		Status	0	NÃO	-21,7796	-46,6305
	26/07/2024 01:34:24	MG - POÇOS DE CALDAS - Próx. Rua Antônio Bertolan	Porta do Baú 1 Aberta		Status	0	NÃO	-21,7796	-46,6305
	26/07/2024 01:34:24	MG - POÇOS DE CALDAS - Próx. Rua Antônio Bertolan	Parada do Veículo		Alerta de Software	0	NÃO	-21,7796	-46,6305

## RELATÓRIO ANALÍTICO POR VEÍCULO

















Período: 26/07/2024 00:00:00 à 02/08/2024 23:59:59

Identificador: STI4G62 LUIZ DAF 2024 530

Placa: STI4G62

- Legenda:**
-  Mensagens enviadas do Veículo (Veículo -> Central)
  -  Mensagens enviadas do Veículo (Controle de Jornada Cliente)
  -  Mensagens enviadas da Central (Central -> Veículo)



Sentido:	Data e Hora:	Localização:	Mensagem:	Modo Emergência	Tipo Mensagem:	Vel. (Km/h)	Log ?	Latitude	Longitude
	26/07/2024 01:32:24	MG - POÇOS DE CALDAS - Próx. Rua Antônio Bertolan	Parada do Veículo		Alerta de Software	0	NÃO	-21,7796	-46,6305
	26/07/2024 01:32:24	MG - POÇOS DE CALDAS - Próx. Rua Antônio Bertolan	Porta do Baú 1 Aberta		Status	0	NÃO	-21,7796	-46,6305
	26/07/2024 01:30:24	MG - POÇOS DE CALDAS - Próx. Avenida João Pinheiro	Porta do Baú 1 Aberta		Status	0	NÃO	-21,7796	-46,6304
	26/07/2024 01:30:24	MG - POÇOS DE CALDAS - Próx. Avenida João Pinheiro	Parada do Veículo		Alerta de Software	0	NÃO	-21,7796	-46,6304
	26/07/2024 01:28:24	MG - POÇOS DE CALDAS - Próx. Avenida João Pinheiro	Parada do Veículo		Alerta de Software	0	NÃO	-21,7796	-46,6304
	26/07/2024 01:28:24	MG - POÇOS DE CALDAS - Próx. Avenida João Pinheiro	Porta do Baú 1 Aberta		Status	0	NÃO	-21,7796	-46,6304
	26/07/2024 01:26:24	MG - POÇOS DE CALDAS - Próx. Avenida João Pinheiro	Porta do Baú 1 Aberta		Status	0	NÃO	-21,7796	-46,6303
	26/07/2024 01:26:24	MG - POÇOS DE CALDAS - Próx. Avenida João Pinheiro	Parada do Veículo		Alerta de Software	0	NÃO	-21,7796	-46,6303
	26/07/2024 01:24:24	MG - POÇOS DE CALDAS - Próx. Avenida João Pinheiro	Parada do Veículo		Alerta de Software	0	NÃO	-21,7796	-46,6303
	26/07/2024 01:24:24	MG - POÇOS DE CALDAS - Próx. Avenida João Pinheiro	Porta do Baú 1 Aberta		Status	0	NÃO	-21,7796	-46,6303
	26/07/2024 01:22:24	MG - POÇOS DE CALDAS - Próx. Avenida João Pinheiro	Porta do Baú 1 Aberta		Status	0	NÃO	-21,7796	-46,6303
	26/07/2024 01:22:24	MG - POÇOS DE CALDAS - Próx. Avenida João Pinheiro	Parada do Veículo		Alerta de Software	0	NÃO	-21,7796	-46,6303
	26/07/2024 01:20:24	MG - POÇOS DE CALDAS - Próx. Avenida João Pinheiro	Parada do Veículo		Alerta de Software	0	NÃO	-21,7796	-46,6303
	26/07/2024 01:20:24	MG - POÇOS DE CALDAS - Próx. Avenida João Pinheiro	Porta do Baú 1 Aberta		Status	0	NÃO	-21,7796	-46,6303
	26/07/2024 01:18:24	MG - POÇOS DE CALDAS - Próx. Avenida João Pinheiro	Porta do Baú 1 Aberta		Status	0	NÃO	-21,7796	-46,6304
	26/07/2024 01:18:24	MG - POÇOS DE CALDAS - Próx. Avenida João Pinheiro	Parada do Veículo		Alerta de Software	0	NÃO	-21,7796	-46,6304
	26/07/2024 01:16:24	MG - POÇOS DE CALDAS - Próx. Avenida João Pinheiro	Parada do Veículo		Alerta de Software	0	NÃO	-21,7796	-46,6304
	26/07/2024 01:16:24	MG - POÇOS DE CALDAS - Próx. Avenida João Pinheiro	Porta do Baú 1 Aberta		Status	0	NÃO	-21,7796	-46,6304
	26/07/2024 01:14:24	MG - POÇOS DE CALDAS - Próx. Avenida João Pinheiro	Porta do Baú 1 Aberta		Status	0	NÃO	-21,7796	-46,6304
	26/07/2024 01:14:24	MG - POÇOS DE CALDAS - Próx. Avenida João Pinheiro	Parada do Veículo		Alerta de Software	0	NÃO	-21,7796	-46,6304
	26/07/2024 01:12:24	MG - POÇOS DE CALDAS - Próx. Rua Antônio Bertolan	Parada do Veículo		Alerta de Software	0	NÃO	-21,7796	-46,6305
	26/07/2024 01:12:24	MG - POÇOS DE CALDAS - Próx. Rua Antônio Bertolan	Porta do Baú 1 Aberta		Status	0	NÃO	-21,7796	-46,6305
	26/07/2024 01:10:24	MG - POÇOS DE CALDAS - Próx. Rua Antônio Bertolan	Porta do Baú 1 Aberta		Status	0	NÃO	-21,7796	-46,6305
	26/07/2024 01:10:24	MG - POÇOS DE CALDAS - Próx. Rua Antônio Bertolan	Parada do Veículo		Alerta de Software	0	NÃO	-21,7796	-46,6305
	26/07/2024 01:08:24	MG - POÇOS DE CALDAS - Próx. Avenida João Pinheiro	Parada do Veículo		Alerta de Software	0	NÃO	-21,7796	-46,6304
	26/07/2024 01:08:24	MG - POÇOS DE CALDAS - Próx. Avenida João Pinheiro	Porta do Baú 1 Aberta		Status	0	NÃO	-21,7796	-46,6304
	26/07/2024 01:06:24	MG - POÇOS DE CALDAS - Próx. Avenida João Pinheiro	Porta do Baú 1 Aberta		Status	0	NÃO	-21,7796	-46,6304
	26/07/2024 01:06:24	MG - POÇOS DE CALDAS - Próx. Avenida João Pinheiro	Parada do Veículo		Alerta de Software	0	NÃO	-21,7796	-46,6304
	26/07/2024 01:04:24	MG - POÇOS DE CALDAS - Próx. Avenida João Pinheiro	Parada do Veículo		Alerta de Software	0	NÃO	-21,7796	-46,6304
	26/07/2024 01:04:24	MG - POÇOS DE CALDAS - Próx. Avenida João Pinheiro	Porta do Baú 1 Aberta		Status	0	NÃO	-21,7796	-46,6304
	26/07/2024 01:02:24	MG - POÇOS DE CALDAS - Próx. Avenida João Pinheiro	Porta do Baú 1 Aberta		Status	0	NÃO	-21,7796	-46,6304
	26/07/2024 01:02:24	MG - POÇOS DE CALDAS - Próx. Avenida João Pinheiro	Parada do Veículo		Alerta de Software	0	NÃO	-21,7796	-46,6304
	26/07/2024 01:00:24	MG - POÇOS DE CALDAS - Próx. Avenida João Pinheiro	Parada do Veículo		Alerta de Software	0	NÃO	-21,7796	-46,6304
	26/07/2024 01:00:24	MG - POÇOS DE CALDAS - Próx. Avenida João Pinheiro	Porta do Baú 1 Aberta		Status	0	NÃO	-21,7796	-46,6304
	26/07/2024 00:58:24	MG - POÇOS DE CALDAS - Próx. Avenida João Pinheiro	Porta do Baú 1 Aberta		Status	0	NÃO	-21,7796	-46,6304
	26/07/2024 00:58:24	MG - POÇOS DE CALDAS - Próx. Avenida João Pinheiro	Parada do Veículo		Alerta de Software	0	NÃO	-21,7796	-46,6304
	26/07/2024 00:56:24	MG - POÇOS DE CALDAS - Próx. Rua Antônio Bertolan	Parada do Veículo		Alerta de Software	0	NÃO	-21,7796	-46,6305



## RELATÓRIO ANALÍTICO POR VEÍCULO


Período: 26/07/2024 00:00:00 à 02/08/2024 23:59:59

Identificador: STI4G62 LUIZ DAF 2024 530

Placa: STI4G62

- Legenda:**
-  Mensagens enviadas do Veículo (Veículo -> Central)
  -  Mensagens enviadas do Veículo (Controle de Jornada Cliente)
  -  Mensagens enviadas da Central (Central -> Veículo)



Sentido:	Data e Hora:	Localização:	Mensagem:	Modo Emergência	Tipo Mensagem:	Vel. (Km/h)	Log ?	Latitude	Longitude
	26/07/2024 00:56:24	MG - POÇOS DE CALDAS - Próx. Rua Antônio Bertolan	Porta do Baú 1 Aberta		Status	0	NÃO	-21,7796	-46,6305
	26/07/2024 00:54:24	MG - POÇOS DE CALDAS - Próx. Rua Antônio Bertolan	Porta do Baú 1 Aberta		Status	0	NÃO	-21,7796	-46,6305
	26/07/2024 00:54:24	MG - POÇOS DE CALDAS - Próx. Rua Antônio Bertolan	Parada do Veículo		Alerta de Software	0	NÃO	-21,7796	-46,6305
	26/07/2024 00:52:24	MG - POÇOS DE CALDAS - Próx. Rua Antônio Bertolan	Parada do Veículo		Alerta de Software	0	NÃO	-21,7796	-46,6305
	26/07/2024 00:52:24	MG - POÇOS DE CALDAS - Próx. Rua Antônio Bertolan	Porta do Baú 1 Aberta		Status	0	NÃO	-21,7796	-46,6305
	26/07/2024 00:50:24	MG - POÇOS DE CALDAS - Próx. Rua Antônio Bertolan	Porta do Baú 1 Aberta		Status	0	NÃO	-21,7796	-46,6305
	26/07/2024 00:50:24	MG - POÇOS DE CALDAS - Próx. Rua Antônio Bertolan	Parada do Veículo		Alerta de Software	0	NÃO	-21,7796	-46,6305
	26/07/2024 00:48:24	MG - POÇOS DE CALDAS - Próx. Rua Antônio Bertolan	Parada do Veículo		Alerta de Software	0	NÃO	-21,7796	-46,6305
	26/07/2024 00:48:24	MG - POÇOS DE CALDAS - Próx. Rua Antônio Bertolan	Porta do Baú 1 Aberta		Status	0	NÃO	-21,7796	-46,6305
	26/07/2024 00:46:24	MG - POÇOS DE CALDAS - Próx. Rua Antônio Bertolan	Porta do Baú 1 Aberta		Status	0	NÃO	-21,7796	-46,6305
	26/07/2024 00:46:24	MG - POÇOS DE CALDAS - Próx. Rua Antônio Bertolan	Parada do Veículo		Alerta de Software	0	NÃO	-21,7796	-46,6305
	26/07/2024 00:44:24	MG - POÇOS DE CALDAS - Próx. Avenida João Pinheiro	Parada do Veículo		Alerta de Software	0	NÃO	-21,7796	-46,6304
	26/07/2024 00:44:24	MG - POÇOS DE CALDAS - Próx. Avenida João Pinheiro	Porta do Baú 1 Aberta		Status	0	NÃO	-21,7796	-46,6304
	26/07/2024 00:42:24	MG - POÇOS DE CALDAS - Próx. Avenida João Pinheiro	Porta do Baú 1 Aberta		Status	0	NÃO	-21,7796	-46,6304
	26/07/2024 00:42:24	MG - POÇOS DE CALDAS - Próx. Avenida João Pinheiro	Parada do Veículo		Alerta de Software	0	NÃO	-21,7796	-46,6304
	26/07/2024 00:40:24	MG - POÇOS DE CALDAS - Próx. Avenida João Pinheiro	Parada do Veículo		Alerta de Software	0	NÃO	-21,7796	-46,6304
	26/07/2024 00:40:24	MG - POÇOS DE CALDAS - Próx. Avenida João Pinheiro	Porta do Baú 1 Aberta		Status	0	NÃO	-21,7796	-46,6304
	26/07/2024 00:38:24	MG - POÇOS DE CALDAS - Próx. Rua Antônio Bertolan	Porta do Baú 1 Aberta		Status	0	NÃO	-21,7797	-46,6304
	26/07/2024 00:38:24	MG - POÇOS DE CALDAS - Próx. Rua Antônio Bertolan	Parada do Veículo		Alerta de Software	0	NÃO	-21,7797	-46,6304
	26/07/2024 00:36:59	MG - POÇOS DE CALDAS - Próx. Rua Antônio Bertolan	Parada do Veículo		Alerta de Software	0	NÃO	-21,7797	-46,6304
	26/07/2024 00:36:59	MG - POÇOS DE CALDAS - Próx. Rua Antônio Bertolan	Porta do Baú 1 Aberta		Status	0	NÃO	-21,7797	-46,6304
	26/07/2024 00:36:59	MG - POÇOS DE CALDAS - Próx. Rua Antônio Bertolan	Porta do Motorista aberta		Evento	0	NÃO	-21,7797	-46,6304
	26/07/2024 00:36:24	MG - POÇOS DE CALDAS - Próx. Rua Antônio Bertolan	Porta do Baú 1 Aberta		Status	0	NÃO	-21,7797	-46,6304
	26/07/2024 00:36:24	MG - POÇOS DE CALDAS - Próx. Rua Antônio Bertolan	Parada do Veículo		Alerta de Software	0	NÃO	-21,7797	-46,6304
	26/07/2024 00:34:24	MG - POÇOS DE CALDAS - Próx. Rua Antônio Bertolan	Parada do Veículo		Alerta de Software	0	NÃO	-21,7797	-46,6305
	26/07/2024 00:34:24	MG - POÇOS DE CALDAS - Próx. Rua Antônio Bertolan	Porta do Baú 1 Aberta		Status	0	NÃO	-21,7797	-46,6305
	26/07/2024 00:32:24	MG - POÇOS DE CALDAS - Próx. Rua Antônio Bertolan	Porta do Baú 1 Aberta		Status	0	NÃO	-21,7797	-46,6305
	26/07/2024 00:32:24	MG - POÇOS DE CALDAS - Próx. Rua Antônio Bertolan	Parada do Veículo		Alerta de Software	0	NÃO	-21,7797	-46,6305
	26/07/2024 00:30:24	MG - POÇOS DE CALDAS - Próx. Rua Antônio Bertolan	Parada do Veículo		Alerta de Software	0	NÃO	-21,7797	-46,6305
	26/07/2024 00:30:24	MG - POÇOS DE CALDAS - Próx. Rua Antônio Bertolan	Porta do Baú 1 Aberta		Status	0	NÃO	-21,7797	-46,6305
	26/07/2024 00:28:24	MG - POÇOS DE CALDAS - Próx. Rua Antônio Bertolan	Porta do Baú 1 Aberta		Status	0	NÃO	-21,7798	-46,6305
	26/07/2024 00:28:24	MG - POÇOS DE CALDAS - Próx. Rua Antônio Bertolan	Parada do Veículo		Alerta de Software	0	NÃO	-21,7798	-46,6305
	26/07/2024 00:27:18	MG - POÇOS DE CALDAS - Próx. Rua Antônio Bertolan	Parada do Veículo		Alerta de Software	0	NÃO	-21,7798	-46,6305
	26/07/2024 00:27:18	MG - POÇOS DE CALDAS - Próx. Rua Antônio Bertolan	Porta do Baú 1 Aberta		Status	0	NÃO	-21,7798	-46,6305
	26/07/2024 00:27:18	MG - POÇOS DE CALDAS - Próx. Rua Antônio Bertolan	Porta do Motorista aberta		Evento	0	NÃO	-21,7798	-46,6305
	26/07/2024 00:26:24	MG - POÇOS DE CALDAS - Próx. Rua Antônio Bertolan	Porta do Baú 1 Aberta		Status	0	NÃO	-21,7798	-46,6306
	26/07/2024 00:26:24	MG - POÇOS DE CALDAS - Próx. Rua Antônio Bertolan	Parada do Veículo		Alerta de Software	0	NÃO	-21,7798	-46,6306

## RELATÓRIO ANALÍTICO POR VEÍCULO

Período: 26/07/2024 00:00:00 à 02/08/2024 23:59:59

Identificador: STI4G62 LUIZ DAF 2024 530

Placa: STI4G62

- Legenda:**
-  Mensagens enviadas do Veículo (Veículo -> Central)
  -  Mensagens enviadas do Veículo (Controle de Jornada Cliente)
  -  Mensagens enviadas da Central (Central -> Veículo)



Sentido:	Data e Hora:	Localização:	Mensagem:	Modo Emergência	Tipo Mensagem:	Vel. (Km/h)	Log ?	Latitude	Longitude
	26/07/2024 00:26:10	MG - POÇOS DE CALDAS - Próx. Rua Antônio Bertolan	Porta do Baú 1 Aberta		Status	0	NÃO	-21,7798	-46,6306
	26/07/2024 00:26:10	MG - POÇOS DE CALDAS - Próx. Rua Antônio Bertolan	Porta do Motorista aberta		Evento	0	NÃO	-21,7798	-46,6306
	26/07/2024 00:24:24	MG - POÇOS DE CALDAS - Próx. Rua Antônio Bertolan	Porta do Baú 1 Aberta		Status	0	NÃO	-21,7798	-46,6306
	26/07/2024 00:24:24	MG - POÇOS DE CALDAS - Próx. Rua Antônio Bertolan	Parada do Veículo		Alerta de Software	0	NÃO	-21,7798	-46,6306
	26/07/2024 00:23:44	MG - POÇOS DE CALDAS - Próx. Rua Antônio Bertolan	Porta do Baú 1 Aberta		Status	0	NÃO	-21,7798	-46,6306
	26/07/2024 00:23:44	MG - POÇOS DE CALDAS - Próx. Rua Antônio Bertolan	Porta do Motorista aberta		Evento	0	NÃO	-21,7798	-46,6306
	26/07/2024 00:22:24	MG - POÇOS DE CALDAS - Próx. Rua Antônio Bertolan	Parada do Veículo		Alerta de Software	0	NÃO	-21,7798	-46,6306
	26/07/2024 00:22:24	MG - POÇOS DE CALDAS - Próx. Rua Antônio Bertolan	Porta do Baú 1 Aberta		Status	0	NÃO	-21,7798	-46,6306
	26/07/2024 00:20:24	MG - POÇOS DE CALDAS - Próx. Rua Antônio Bertolan	Porta do Motorista aberta		Status	0	NÃO	-21,7799	-46,6306
	26/07/2024 00:20:24	MG - POÇOS DE CALDAS - Próx. Rua Antônio Bertolan	Porta do Baú 1 Aberta		Status	0	NÃO	-21,7799	-46,6306
	26/07/2024 00:20:24	MG - POÇOS DE CALDAS - Próx. Rua Antônio Bertolan	Parada do Veículo		Alerta de Software	0	NÃO	-21,7799	-46,6306
	26/07/2024 00:20:03	MG - POÇOS DE CALDAS - Próx. Rua Antônio Bertolan	Porta do Baú 1 Aberta		Status	0	NÃO	-21,7799	-46,6306
	26/07/2024 00:20:03	MG - POÇOS DE CALDAS - Próx. Rua Antônio Bertolan	Porta do Motorista aberta		Status	0	NÃO	-21,7799	-46,6306
	26/07/2024 00:20:03	MG - POÇOS DE CALDAS - Próx. Rua Antônio Bertolan	Ignição desligada		Evento	0	NÃO	-21,7799	-46,6306
	26/07/2024 00:19:44	MG - POÇOS DE CALDAS - Próx. Rua Antônio Bertolan	Ignição ligada		Status	0	NÃO	-21,7799	-46,6306
	26/07/2024 00:19:44	MG - POÇOS DE CALDAS - Próx. Rua Antônio Bertolan	Porta do Motorista aberta		Evento	0	NÃO	-21,7799	-46,6306
	26/07/2024 00:19:44	MG - POÇOS DE CALDAS - Próx. Rua Antônio Bertolan	Porta do Baú 1 Aberta		Status	0	NÃO	-21,7799	-46,6306
	26/07/2024 00:19:44	MG - POÇOS DE CALDAS - Próx. Rua Antônio Bertolan	Parada do Veículo		Alerta de Software	0	NÃO	-21,7799	-46,6306
	26/07/2024 00:18:47	MG - POÇOS DE CALDAS - Próx. Rua Antônio Bertolan	Parada do Veículo		Alerta de Software	0	NÃO	-21,7797	-46,6306
	26/07/2024 00:18:47	MG - POÇOS DE CALDAS - Próx. Rua Antônio Bertolan	Porta do Baú 1 Aberta		Status	0	NÃO	-21,7797	-46,6306
	26/07/2024 00:18:47	MG - POÇOS DE CALDAS - Próx. Rua Antônio Bertolan	Porta do Motorista aberta		Evento	0	NÃO	-21,7797	-46,6306
	26/07/2024 00:18:47	MG - POÇOS DE CALDAS - Próx. Rua Antônio Bertolan	Ignição ligada		Status	0	NÃO	-21,7797	-46,6306
	26/07/2024 00:18:24	MG - POÇOS DE CALDAS - Próx. Rua Antônio Bertolan	Ignição ligada		Status	0	NÃO	-21,7797	-46,6306
	26/07/2024 00:18:24	MG - POÇOS DE CALDAS - Próx. Rua Antônio Bertolan	Porta do Baú 1 Aberta		Status	0	NÃO	-21,7797	-46,6306
	26/07/2024 00:18:24	MG - POÇOS DE CALDAS - Próx. Rua Antônio Bertolan	Parada do Veículo		Alerta de Software	0	NÃO	-21,7797	-46,6306
	26/07/2024 00:18:20	MG - POÇOS DE CALDAS - Próx. Rua Antônio Bertolan	Porta do Baú 1 Aberta		Evento	0	NÃO	-21,7797	-46,6306
	26/07/2024 00:18:20	MG - POÇOS DE CALDAS - Próx. Rua Antônio Bertolan	Ignição ligada		Status	0	NÃO	-21,7797	-46,6306
	26/07/2024 00:17:24	MG - POÇOS DE CALDAS - Próx. Rua Antônio Bertolan	Ignição ligada		Status	0	NÃO	-21,7796	-46,6306
	26/07/2024 00:17:24	MG - POÇOS DE CALDAS - Próx. Rua Antônio Bertolan	Porta do Motorista aberta		Evento	0	NÃO	-21,7796	-46,6306
	26/07/2024 00:17:24	MG - POÇOS DE CALDAS - Próx. Rua Antônio Bertolan	Parada do Veículo		Alerta de Software	0	NÃO	-21,7796	-46,6306
	26/07/2024 00:16:24	MG - POÇOS DE CALDAS - Próx. Rua Antônio Bertolan	Ignição ligada		Status	3	NÃO	-21,7796	-46,6305
	26/07/2024 00:14:24	MG - POÇOS DE CALDAS - Próx. Rua Antônio Bertolan	Porta do Motorista aberta		Status	0	NÃO	-21,7800	-46,6307
	26/07/2024 00:14:24	MG - POÇOS DE CALDAS - Próx. Rua Antônio Bertolan	Ignição ligada		Status	0	NÃO	-21,7800	-46,6307
	26/07/2024 00:14:24	MG - POÇOS DE CALDAS - Próx. Rua Antônio Bertolan	Parada do Veículo		Alerta de Software	0	NÃO	-21,7800	-46,6307
	26/07/2024 00:14:07	MG - POÇOS DE CALDAS - Próx. Rua Antônio Bertolan	Ignição ligada		Status	0	NÃO	-21,7800	-46,6307
	26/07/2024 00:14:07	MG - POÇOS DE CALDAS - Próx. Rua Antônio Bertolan	Porta do Motorista aberta		Evento	0	NÃO	-21,7800	-46,6307
	26/07/2024 00:13:54	MG - POÇOS DE CALDAS - Próx. Rua Antônio Bertolan	Ignição ligada		Evento	1	NÃO	-21,7801	-46,6307

**RELATÓRIO ANALÍTICO POR VEÍCULO**  
Período: 26/07/2024 00:00:00 à 02/08/2024 23:59:59  
Identificador: STI4G62 LUIZ DAF 2024 530  
Placa: STI4G62

**Legenda:**

- Mensagens enviadas do Veículo (Veículo -> Central)
- Mensagens enviadas do Veículo (Controle de Jornada Cliente)
- Mensagens enviadas da Central (Central -> Veículo)



Sentido:	Data e Hora:	Localização:	Mensagem:	Modo Emergência	Tipo Mensagem:	Vel. (Km/h)	Log ?	Latitude	Longitude
	26/07/2024 00:13:30	MG - POÇOS DE CALDAS - Próx. Rua Antônio Bertolan	Parada do Veículo		Alerta de Software	0	NÃO	-21,7800	-46,6307
	26/07/2024 00:13:30	MG - POÇOS DE CALDAS - Próx. Rua Antônio Bertolan	Porta do Motorista aberta		Evento	0	NÃO	-21,7800	-46,6307
	26/07/2024 00:12:24	MG - POÇOS DE CALDAS - Próx. Rua Antônio Bertolan	Parada do Veículo		Alerta de Software	0	NÃO	-21,7800	-46,6307
	26/07/2024 00:10:24	MG - POÇOS DE CALDAS - Próx. Rua Antônio Bertolan	Parada do Veículo		Alerta de Software	0	NÃO	-21,7800	-46,6307
	26/07/2024 00:08:24	MG - POÇOS DE CALDAS - Próx. Rua Antônio Bertolan	Parada do Veículo		Alerta de Software	0	NÃO	-21,7800	-46,6307
	26/07/2024 00:06:24	MG - POÇOS DE CALDAS - Próx. Rua Antônio Bertolan	Parada do Veículo		Alerta de Software	0	NÃO	-21,7800	-46,6307
	26/07/2024 00:04:24	MG - POÇOS DE CALDAS - Próx. Rua Antônio Bertolan	Parada do Veículo		Alerta de Software	0	NÃO	-21,7800	-46,6307
	26/07/2024 00:02:24	MG - POÇOS DE CALDAS - Próx. Rua Antônio Bertolan	Parada do Veículo		Alerta de Software	0	NÃO	-21,7801	-46,6307
	26/07/2024 00:00:24	MG - POÇOS DE CALDAS - Próx. Rua Antônio Bertolan	Parada do Veículo		Alerta de Software	0	NÃO	-21,7801	-46,6307